



Version web

Ville de Morizécourt

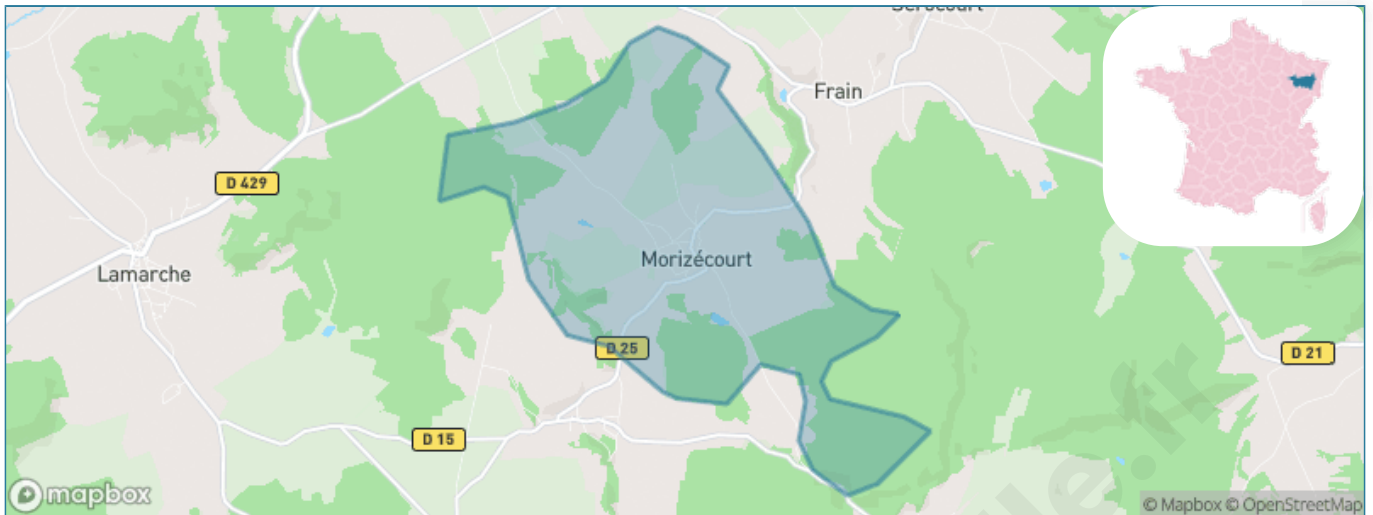
Présenté par

BIEN dans
ma **VILLE** 

Sommaire

Situation géographique	3
Statistiques sur la population	4
Evolution du nombre d'habitants	4
Tranche d'âge	5
0-14 ans	5
15-29 ans	5
30-44 ans	5
45-59 ans	5
60-74 ans	5
75-89 ans	5
90 ans et +	5
Activité professionnelle	5
Agriculteurs	5
Artisans, Commerçants	5
Cadres et sup.	5
Professions intermédiaires	5
Employé	5
Ouvrier	5
Retraité	5
Autres	5
Niveau de diplôme	6
Sans diplôme ou CEP	6
Brevet, BEPC, DNB	6
CAP-BEP ou équivalent	6
BAC ou équivalent	6
BAC+2	6
BAC+3 ou +4	6
BAC+5 ou plus	6
Composition des ménages	6
Couple sans enfant	6
Couple avec enfant(s)	6
Famille monoparentale	6
Colocation / Autre	6
Personnes seules	6
Profils électoraux	7
Premier tour	7
Sécurité	8
Evolution du nombre d'infractions	8
Pour comparer	9
Services à la population	10
Commerce	10
Éducation	10
Villes autour de Morizécourt	12

Situation géographique



i Informations clés

- **Région** : Grand Est
- **Département** : Vosges
- **Code postal** : 88320
- **Superficie** : 10 km²



Statistiques sur la population



Nombre d'habitants

98



Age moyen

48 ans



Pop active

50%



Taux chômage

11.1%



Pop densité

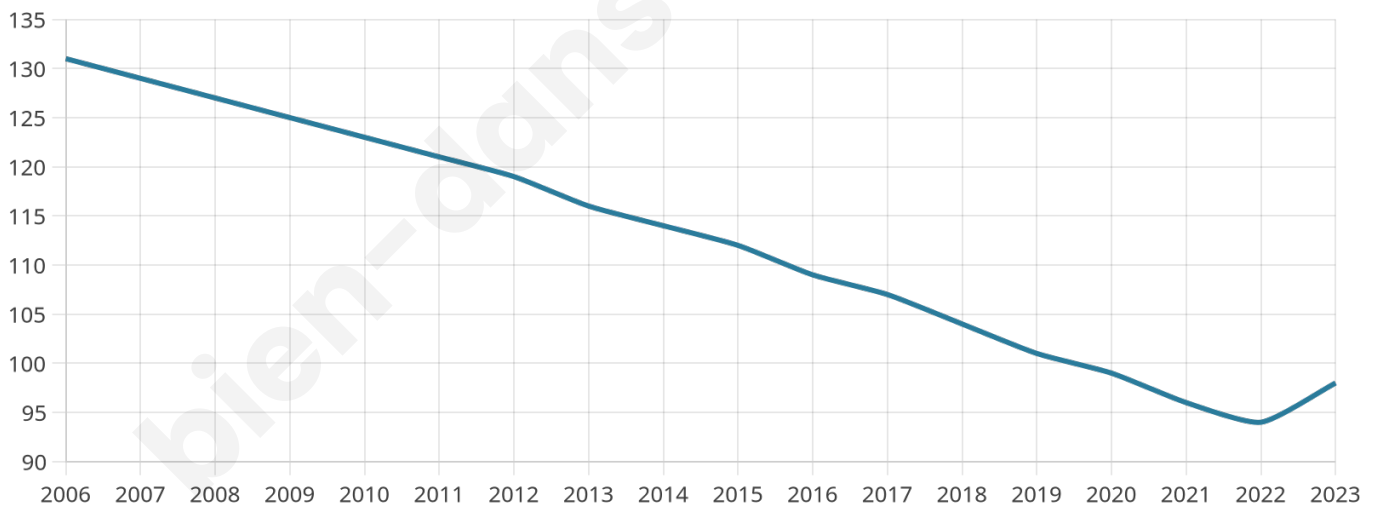
10 h/km²



Revenu moyen

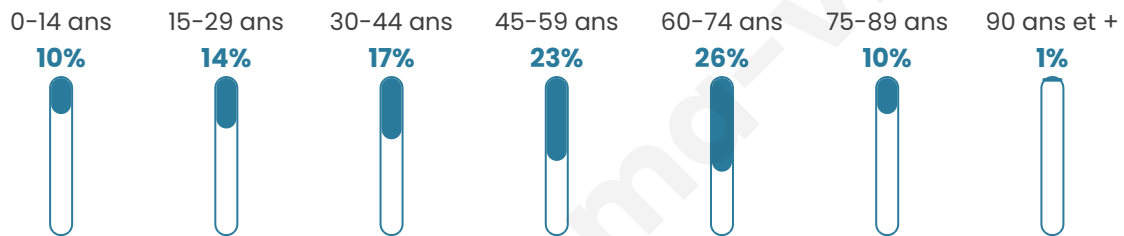
24 680 €/an

Evolution du nombre d'habitants

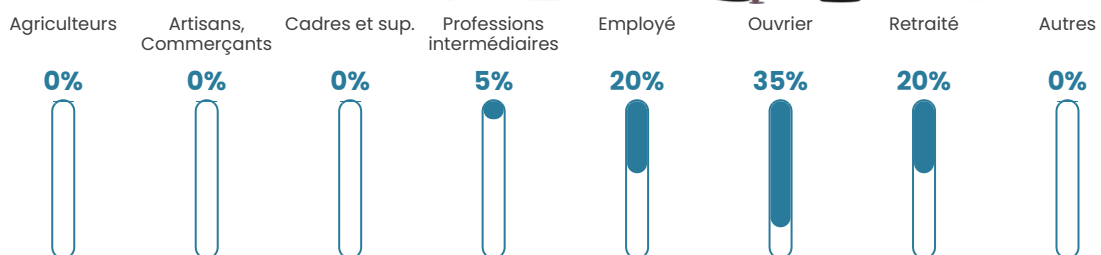


Sources : Institut national de la statistique et des études économiques (insee) selon Les dernières parutions officielles de 2024 portant sur les années 2020, 2021 et 2022.

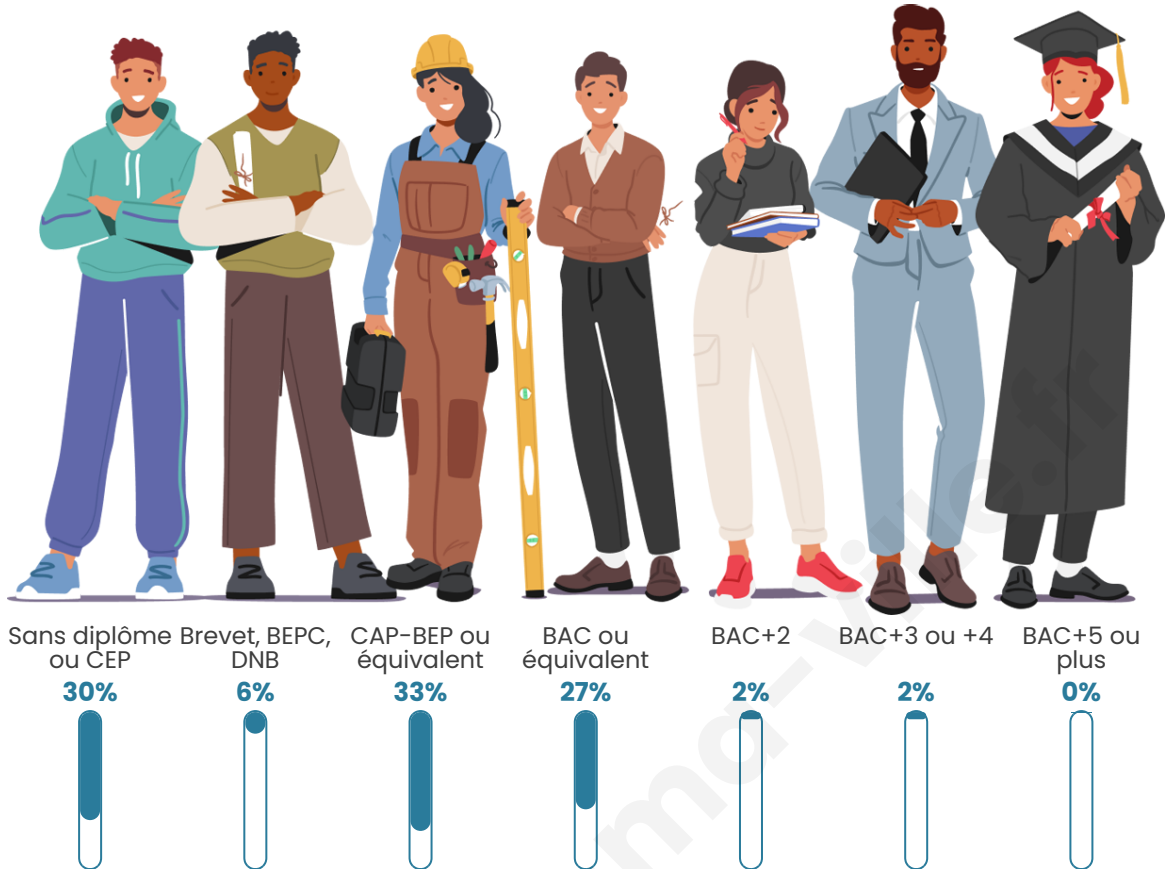
Tranche d'âge




Activité professionnelle



Niveau de diplôme















Composition des ménages



Profils électoraux

Premier tour

	Marine LE PEN	40.51 %
	Emmanuel MACRON	27.85 %
	Jean-Luc MÉLENCHON	10.13 %
	Éric ZEMMOUR	7.59 %
	Yannick JADOT	5.06 %
	Nathalie ARTHAUD	2.53 %
	Fabien ROUSSEL	2.53 %
	Valérie PÉCRESSÉ	1.27 %
	Philippe POUTOU	1.27 %
	Nicolas DUPONT-AIGNAN	1.27 %
	Jean LASSALLE	0.00 %
	Anne HIDALGO	0.00 %



107 inscrits

Participation : 76.64%

Votes blancs : 1.22%

Votes nuls : 2.44%

Second tour

	Emmanuel MACRON	39,44 %
	Marine LE PEN	60,56 %

107 inscrits

Participation : 78.5%

Votes blancs : 5.95%

Votes nuls : 9.52%

Sécurité



Agressions physiques / sexuelles

0



Cambriolages

0



Vols / dégradations

0



Stupéfiants

0

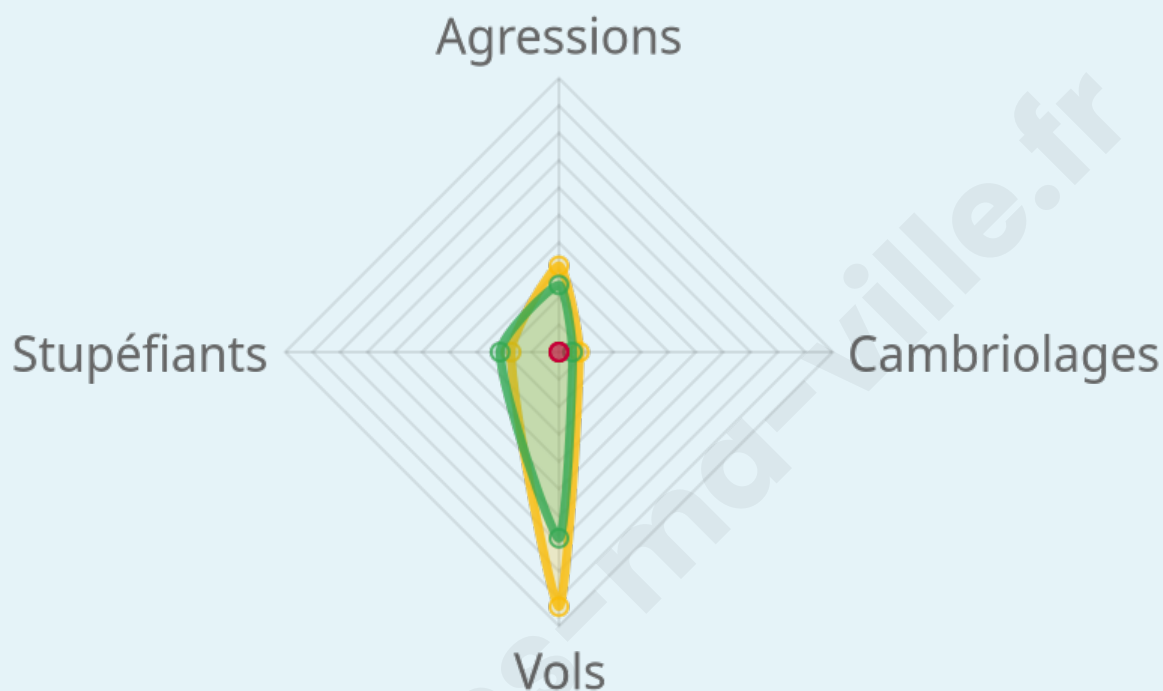
Evolution du nombre d'infractions



Pour comparer

(en proportion du nombre d'habitants)

■ Ville ■ Département ■ Région



Sources : Bases statistiques communale, départementale et régionale de la délinquance enregistrée par la police et la gendarmerie nationales selon les dernières parutions officielles de 2025 portant sur l'année 2024 ([data.gouv](https://data.gouv.fr)).

Agressions physiques / sexuelles : Violences sexuelles, coups et blessures volontaires intrafamiliaux, coups et blessures volontaires, autres coups, blessures volontaires et vols violents sans arme.

Cambriolages : Cambriolages de logements.

Vols : Vols avec armes, vols d'accessoires sur véhicules, vols dans les véhicules, vols de véhicules, vols sans violence contre des personnes, destructions, dégradations volontaires et escroqueries.

Stupéfiants : Trafic de stupéfiants dont (AFD) et usage de stupéfiants.

Services à la population



Commerce

Hypermarché	X Contrexéville 13km
Supermarché	X Lamarche 6km
Superette	X Monthureux-sur-Saône 9km
Boulangerie	X Fraïn 2km
Boucherie	X Monthureux-sur-Saône 8km
Restaurant	X Martigny-les-Bains 6km
Garage	X Martigny-les-Bains 6km
Station-service	X Lamarche 6km
Banque	X Lamarche 6km
La poste	X Martinville 14km
Coiffeur	X Martigny-les-Bains 5km
Tabac	X Bourbonne-les-Bains 15km
Bars / discothèque	X Bleurville 8km
Bibliothèque	X Bourbonne-les-Bains 15km
Cinéma	X Vittel 16km
Vétérinaire	X Martigny-les-Bains 6km



Santé

Pharmacie	X Martigny-les-Bains 5km
Hôpital	X Vittel 17km
Laboratoire d'analyses médicales	X Vittel 16km
Etablissement pour handicapé	X Monthureux-sur-Saône 9km
EHPA	X Martigny-les-Bains 5km
Médecin	X Martigny-les-Bains 6km
Dentiste	X Contrexéville 13km
Chirurgien	X Neufchâteau 36km
Dermatologue	X Neufchâteau 34km
Anesthésiste	X Épinal 44km
Gastro-entérologue	X Épinal 44km
Gynécologue	X Coussey 40km
Cancérologue	X Nancy 73km
Neurologue	X Épinal 47km
Ophthalmologue	X Bulgnéville 16km
ORL	X Épinal 44km
Cardiologue	X Vittel 16km
Pédiatre	X Épinal 44km
Pneumologue	X Langres 45km
Psychologue	X Vittel 17km
Radiologue	X Vittel 16km
Rhumatologue	X Neufchâteau 35km
Sage-femme	X Monthureux-sur-Saône 9km



Éducation

Crèche	X Bleurville 7km
Ecole maternelle Public	X Viviers-le-Gras 9km
Ecole maternelle Privé	X Domrémy-la-Pucelle 44km
Ecole primaire Public	X Martigny-les-Bains 5km
Ecole primaire Privé	X Mandres-sur-Vair 18km
Collège Public	X Lamarche 6km
Collège Privé	X Martigny-les-Bains 5km
Lycée Public	X Contrexéville 13km

Lycée Privé

X Mandres-sur-Vair
18km

Sources : Base Sirene des entreprises et de leurs établissements selon les dernières parutions officielles de 2025 portant sur l'année 2024 ([data.gouv](#)). Liste, localisation et tarifs des professionnels de santé selon les dernières parutions officielles de 2025 portant sur l'année 2024 ([opendatasoft](#)) et FINESS Extraction du Fichier des établissements selon les dernières parutions officielles de 2025 portant sur l'année 2024 ([data.gouv](#)). Adresse et géolocalisation des établissements d'enseignement du premier et second degrés selon les dernières parutions officielles de 2025 portant sur l'année 2024 ([data.education.gouv](#))

bien-dans-ma-ville.fr

Villes autour de Morizécourt

Ville	Habitants	Superficie	Pop densité	Pop active	Taux chômage	Revenu moyen	Prix immobilier
Frain	125	7 km ²	18 h/km ²	46.4%	5.6%	21 190 €/an	685 €/m ²
Serécourt	100	13 km ²	8 h/km ²	49%	4%	21 960 €/an	922 €/m ²
Tignécourt	80	19 km ²	4 h/km ²	40%	1.3%	NC	596 €/m ²
Serocourt	84	11 km ²	8 h/km ²	53.6%	4.8%	NC	934 €/m ²
Marey	72	7 km ²	10 h/km ²	33.3%	1.4%	NC	NC
Martigny-les-Bains	807	29 km ²	28 h/km ²	38.3%	5.1%	21 280 €/an	864 €/m ²
Fouchécourt	40	4 km ²	10 h/km ²	37.5%	12.5%	NC	745 €/m ²
Saint-Julien	103	14 km ²	7 h/km ²	45.6%	4.9%	23 520 €/an	579 €/m ²
Isches	176	13 km ²	14 h/km ²	47.7%	5.7%	21 580 €/an	769 €/m ²
Lamarche (1 avis)	786	33 km ²	24 h/km ²	38%	6.9%	19 680 €/an	694 €/m ²
Gignéville	77	5 km ²	15 h/km ²	42.9%	1.3%	NC	942 €/m ²
Bleurville	281	20 km ²	14 h/km ²	39.5%	2.1%	22 470 €/an	918 €/m ²
Mont-lès-Lamarche	91	7 km ²	13 h/km ²	44%	4.4%	19 110 €/an	NC
Ainvelle	140	9 km ²	16 h/km ²	37.9%	2.1%	23 560 €/an	780 €/m ²
Godoncourt	117	11 km ²	11 h/km ²	37.6%	4.3%	16 110 €/an	1 531 €/m ²

bien-dans-ma-ville.fr



Vous aimez votre ville ? Notez-la !

Et faites-nous part de vos remarques constructives



Avec

BIEN dans ma **VILLE** 