



Version web

Ville de Morisel

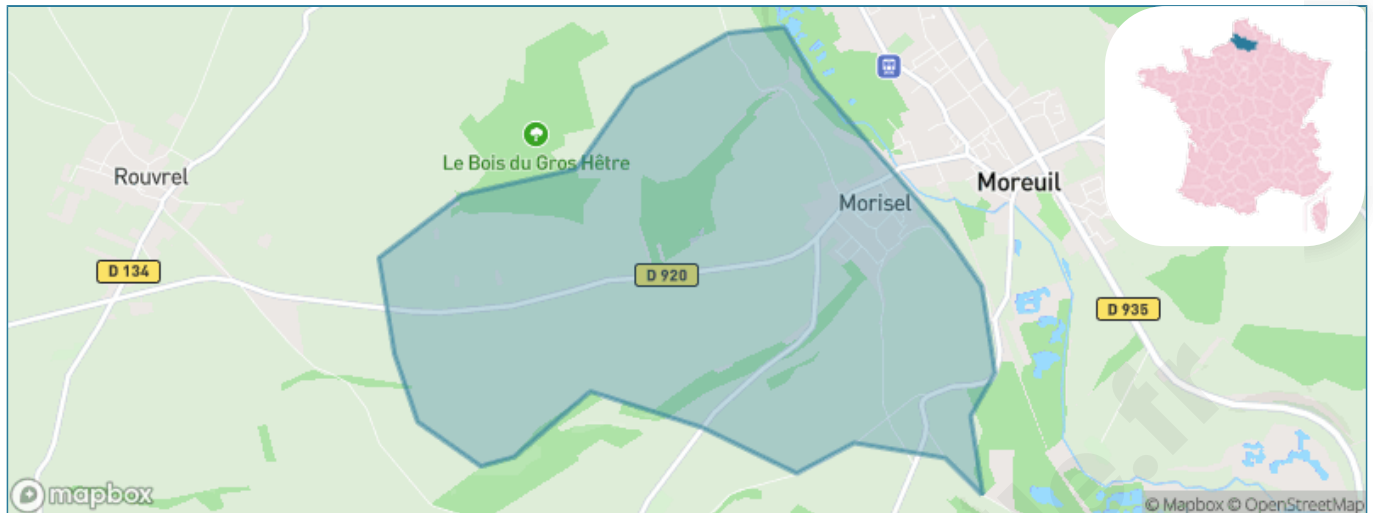
Présenté par

BIEN dans
ma **VILLE** 

Sommaire

Situation géographique	3
Statistiques sur la population	4
Evolution du nombre d'habitants	4
Tranche d'âge	5
<i>0-14 ans</i>	5
<i>15-29 ans</i>	5
<i>30-44 ans</i>	5
<i>45-59 ans</i>	5
<i>60-74 ans</i>	5
<i>75-89 ans</i>	5
<i>90 ans et +</i>	5
Activité professionnelle	5
<i>Agriculteurs</i>	5
<i>Artisans, Commerçants</i>	5
<i>Cadres et sup.</i>	5
<i>Professions intermédiaires</i>	5
<i>Employé</i>	5
<i>Ouvrier</i>	5
<i>Retraité</i>	5
<i>Autres</i>	5
Niveau de diplôme	6
<i>Sans diplôme ou CEP</i>	6
<i>Brevet, BEPC, DNB</i>	6
<i>CAP-BEP ou équivalent</i>	6
<i>BAC ou équivalent</i>	6
<i>BAC+2</i>	6
<i>BAC+3 ou +4</i>	6
<i>BAC+5 ou plus</i>	6
Composition des ménages	6
<i>Couple sans enfant</i>	6
<i>Couple avec enfant(s)</i>	6
<i>Famille monoparentale</i>	6
<i>Colocation / Autre</i>	6
<i>Personnes seules</i>	6
Profils électoraux	7
<i>Premier tour</i>	7
Sécurité	8
<i>Evolution du nombre d'infractions</i>	8
<i>Pour comparer</i>	9
Services à la population	10
<i>Commerce</i>	10
<i>Éducation</i>	10
<i>Villes autour de Morisel</i>	11

Situation géographique



i Informations clés

- **Région** : Hauts-de-France
- **Département** : Somme
- **Code postal** : 80110
- **Superficie** : 6 km²



Statistiques sur la population



Nombre d'habitants

469



Age moyen

42 ans



Pop active

49%



Taux chômage

6.1%



Pop densité

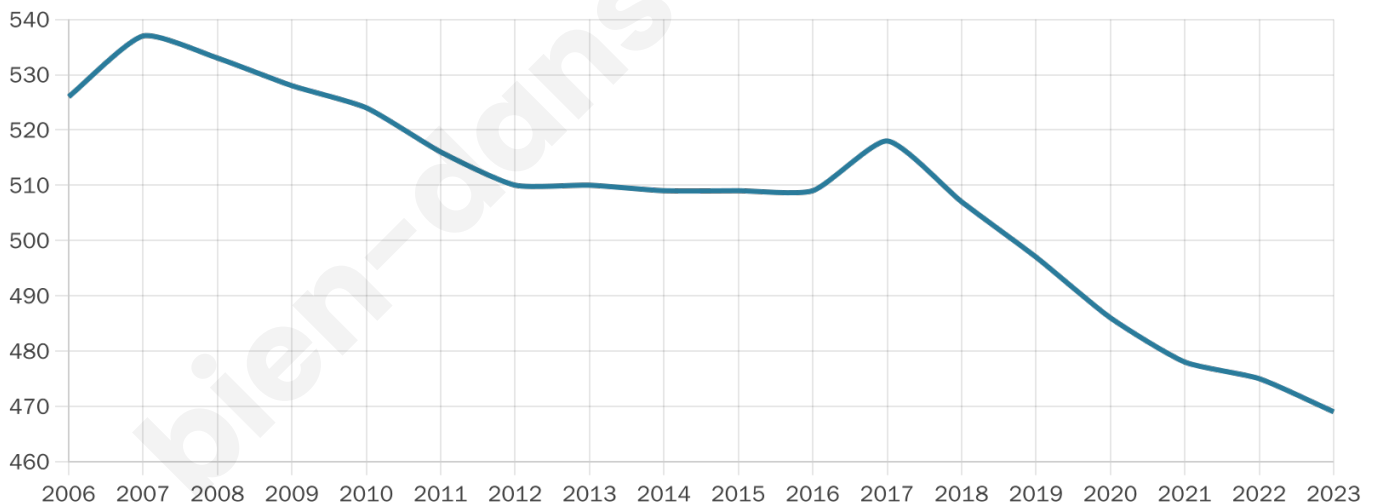
78 h/km²



Revenu moyen

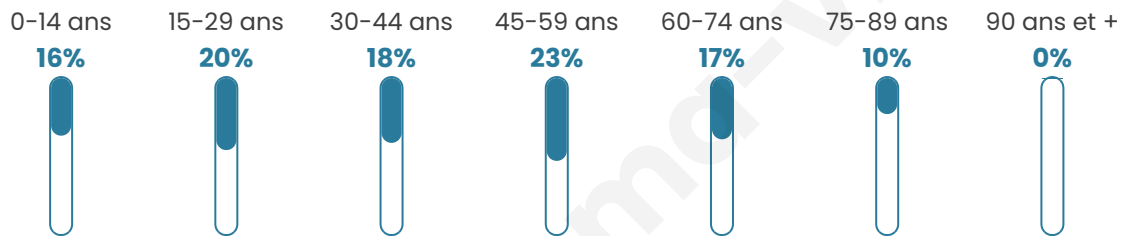
21 960 €/an

Evolution du nombre d'habitants

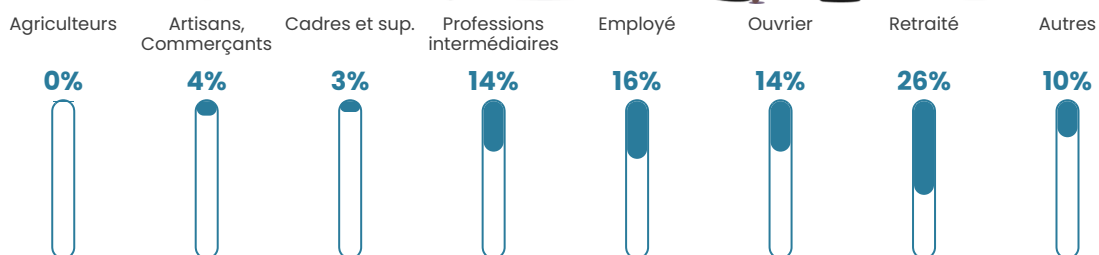


Sources : Institut national de la statistique et des études économiques (insee) selon Les dernières parutions officielles de 2024 portant sur les années 2020, 2021 et 2022.


Tranche d'âge




Activité professionnelle



Niveau de diplôme



Composition des ménages





Profils électoraux

Premier tour

	Marine LE PEN	36.33 %
	Emmanuel MACRON	28.06 %
	Jean-Luc MÉLENCHON	18.35 %
	Éric ZEMMOUR	4.68 %
	Yannick JADOT	2.52 %
	Nicolas DUPONT-AIGNAN	2.16 %
	Jean LASSALLE	1.80 %
	Philippe POUTOU	1.80 %
	Anne HIDALGO	1.44 %
	Fabien ROUSSEL	1.08 %
	Valérie PÉCRESSÉ	1.08 %
	Nathalie ARTHAUD	0.72 %

Second tour

	Emmanuel MACRON	44,74 %
	Marine LE PEN	55,26 %

354 inscrits

Participation : 82.49%

Votes blancs : 7.53%

Votes nuls : 1.37%

354 inscrits

Participation : 80.79%

Votes blancs : 1.75%

Votes nuls : 1.05%

Sécurité



Agressions physiques / sexuelles

0



Cambriolages

0



Vols / dégradations

0



Stupéfiants

0

Evolution du nombre d'infractions



Pour comparer

(en proportion du nombre d'habitants)



Sources : Bases statistiques communale, départementale et régionale de la délinquance enregistrée par la police et la gendarmerie nationales selon les dernières parutions officielles de 2025 portant sur l'année 2024 ([data.gouv](https://data.gouv.fr)).

Agressions physiques / sexuelles : Violences sexuelles, coups et blessures volontaires intrafamiliaux, coups et blessures volontaires, autres coups, blessures volontaires et vols violents sans arme.

Cambriolages : Cambriolages de logements.

Vols : Vols avec armes, vols d'accessoires sur véhicules, vols dans les véhicules, vols de véhicules, vols sans violence contre des personnes, destructions, dégradations volontaires et escroqueries.

Stupéfiants : Trafic de stupéfiants dont (AFD) et usage de stupéfiants.

Services à la population



Commerce

Hypermarché	X Glisy 13km
Supermarché	1
Superette	X Moreuil 1km
Boulangerie	X Moreuil 1km
Boucherie	X Moreuil 1km
Restaurant	X Moreuil 1km
Garage	X Thennes 5km
Station-service	X Moreuil 0km
Banque	X Moreuil 1km
La poste	X Moreuil 1km
Coiffeur	1
Tabac	X Moreuil 1km
Bars / discothèque	X Moreuil 1km
Bibliothèque	X Chaussoy-Epagny 12km
Cinéma	X Montdidier 15km
Vétérinaire	X Moreuil 0km



Santé

Pharmacie	X Moreuil 1km
Hôpital	X Montdidier 14km
Laboratoire d'analyses médicales	X Moreuil 1km
Etablissement pour handicapé	X Gratibus 10km
EHPA	X Moreuil 1km
Médecin	X Moreuil 1km
Dentiste	X Moreuil 1km
Chirurgien	X Villers-Bretonneux 12km
Dermatologue	X Longueau 14km
Anesthésiste	X Amiens 18km
Gastro-entérologue	X Amiens 17km
Gynécologue	X Amiens 18km
Cancérologue	X Amiens 18km
Neurologue	X Amiens 18km
Ophthalmologue	X Amiens 18km
ORL	X Amiens 18km
Cardiologue	X Montdidier 15km
Pédiatre	X Amiens 16km
Pneumologue	X Villers-Bretonneux 12km
Psychologue	X Sains-en-Amiénois 13km
Radiologue	X Moreuil 1km
Rhumatologue	X Amiens 18km
Sage-femme	X Moreuil 1km



Éducation

Crèche	X Moreuil 1km
Ecole maternelle Public	X Moreuil 2km
Ecole maternelle Privé	X Amiens 20km
Ecole primaire Public	1
Ecole primaire Privé	X Montdidier 15km
Collège Public	X Moreuil 1km
Collège Privé	X Montdidier 15km
Lycée Public	X Boves 11km
Lycée Privé	X Corbie 16km

Sources : Base Sirene des entreprises et de leurs établissements selon les dernières parutions officielles de 2025 portant sur l'année 2024 ([data.gouv](#)). Liste, localisation et tarifs des professionnels de santé selon les dernières parutions officielles de 2025 portant sur l'année 2024 ([opendatasoft](#)) et FINISS Extraction du Fichier des établissements selon les dernières parutions officielles de 2025 portant sur l'année 2024 ([data.gouv](#)). Adresse et géolocalisation des établissements d'enseignement du premier et second degrés selon les dernières parutions officielles de 2025 portant sur l'année 2024 ([data.education.gouv](#))

Villes autour de Morisel

Ville	Habitants	Superficie	Pop densité	Pop active	Taux chômage	Revenu moyen	Prix immobilier
Moreuil (4 avis)	3 936	23 km ²	171 h/km ²	45.4%	7.3%	21 160 €/an	1 547 €/m ²
Mailly-Raineval	290	14 km ²	21 h/km ²	56.6%	5.2%	22 060 €/an	1 370 €/m ²
La Neuville-Sire-Bernard	263	4 km ²	66 h/km ²	52.5%	5.7%	23 110 €/an	1 638 €/m ²
Thennes	552	8 km ²	69 h/km ²	54.5%	2.7%	25 230 €/an	1 748 €/m ²
Sauvillers-Mongival	178	5 km ²	36 h/km ²	51.1%	6.2%	22 820 €/an	1 323 €/m ²
Villers-aux-Érables	137	4 km ²	34 h/km ²	51.1%	4.4%	21 840 €/an	NC
Braches	203	7 km ²	29 h/km ²	54.2%	4.4%	25 020 €/an	944 €/m ²
Rouvrel (1 avis)	304	7 km ²	43 h/km ²	50.7%	3.6%	24 480 €/an	1 250 €/m ²
Mézières-en-Santerre	521	10 km ²	52 h/km ²	55.3%	4.6%	25 730 €/an	1 414 €/m ²
Hailles (1 avis)	404	5 km ²	81 h/km ²	53.7%	1.5%	26 170 €/an	2 099 €/m ²
Le Plessier-Rozainvillers (1 avis)	753	10 km ²	75 h/km ²	50.1%	5.7%	22 090 €/an	1 480 €/m ²
Aubvillers	170	4 km ²	43 h/km ²	48.2%	7.6%	21 710 €/an	1 000 €/m ²
Domart-sur-la-Luce	403	8 km ²	50 h/km ²	48.4%	4.5%	25 210 €/an	1 772 €/m ²
Berteaucourt-lès-Thennes	517	2 km ²	259 h/km ²	48.5%	2.9%	27 070 €/an	2 398 €/m ²
Hangard	115	6 km ²	19 h/km ²	62.6%	1.7%	28 450 €/an	1 998 €/m ²

bien-dans-ma-ville.fr



Vous aimez votre ville ? Notez-la !

Et faites-nous part de vos remarques constructives



Avec

BIEN dans
ma **VILLE** 