



Version web

Ville de Moriers

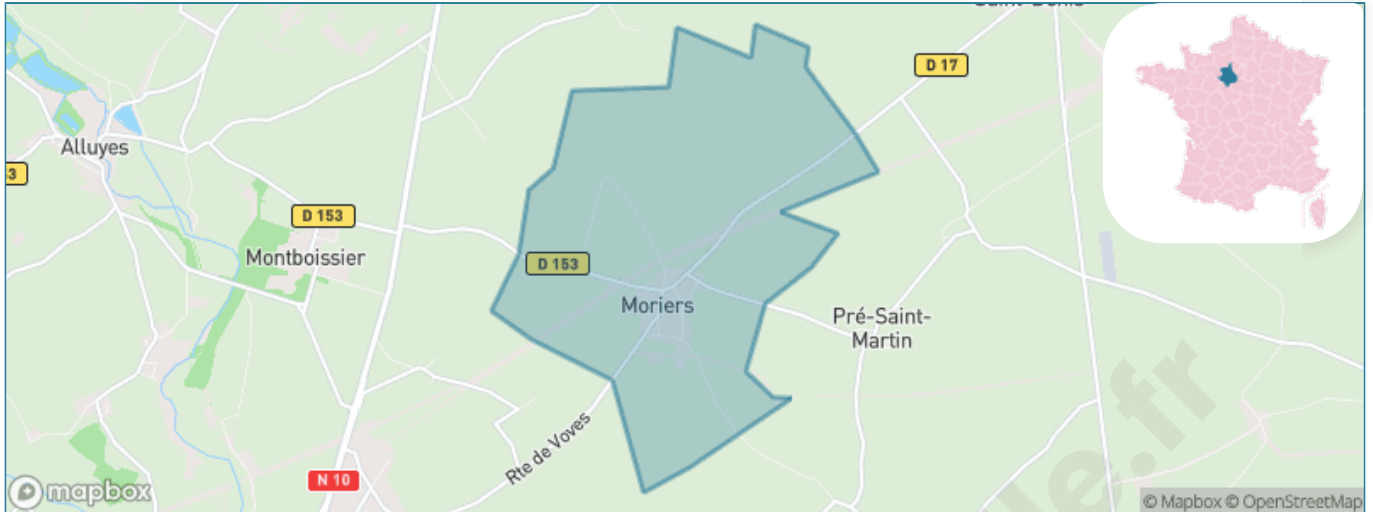
Présenté par

BIEN dans
ma **VILLE** 

Sommaire

Situation géographique	3
Statistiques sur la population	4
Evolution du nombre d'habitants	4
Tranche d'âge	5
0-14 ans	5
15-29 ans	5
30-44 ans	5
45-59 ans	5
60-74 ans	5
75-89 ans	5
90 ans et +	5
Activité professionnelle	5
Agriculteurs	5
Artisans, Commerçants	5
Cadres et sup.	5
Professions intermédiaires	5
Employé	5
Ouvrier	5
Retraité	5
Autres	5
Niveau de diplôme	6
Sans diplôme ou CEP	6
Brevet, BEPC, DNB	6
CAP-BEP ou équivalent	6
BAC ou équivalent	6
BAC+2	6
BAC+3 ou +4	6
BAC+5 ou plus	6
Composition des ménages	6
Couple sans enfant	6
Couple avec enfant(s)	6
Famille monoparentale	6
Colocation / Autre	6
Personnes seules	6
Profils électoraux	7
Premier tour	7
Sécurité	8
Evolution du nombre d'infractions	8
Pour comparer	9
Services à la population	10
Commerce	10
Éducation	10
Villes autour de Moriers	11

Situation géographique



i Informations clés

- **Région** : Centre-Val de Loire
- **Département** : Eure-et-Loir
- **Code postal** : 28800
- **Superficie** : 9 km²



Statistiques sur la population



Nombre d'habitants

223



Age moyen

39 ans



Pop active

49.8%



Taux chômage

4.8%



Pop densité

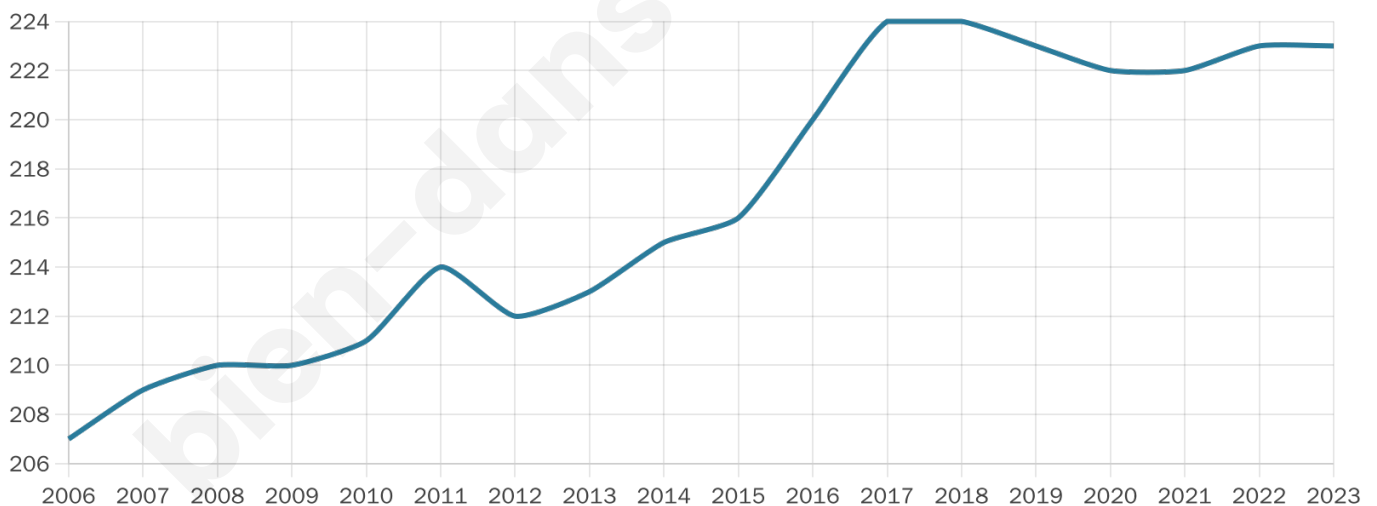
25 h/km²



Revenu moyen

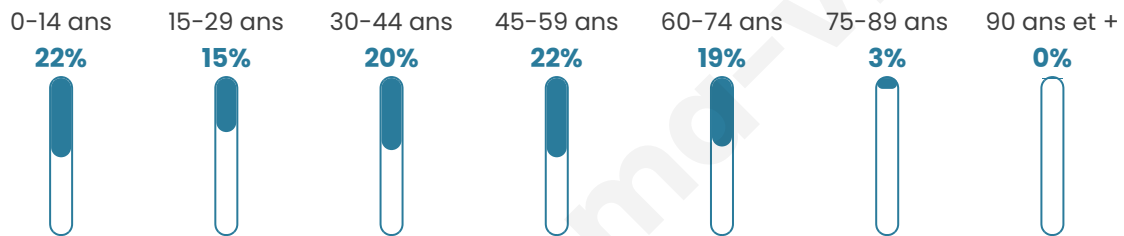
23 700 €/an

Evolution du nombre d'habitants

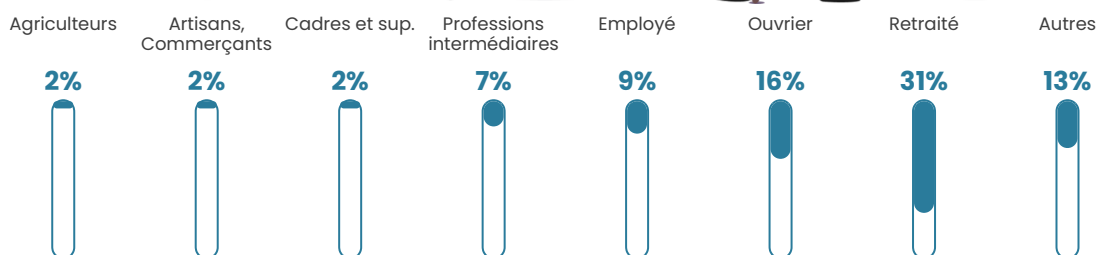


Sources : Institut national de la statistique et des études économiques (insee) selon Les dernières parutions officielles de 2024 portant sur les années 2020, 2021 et 2022.


Tranche d'âge




Activité professionnelle



Niveau de diplôme



Composition des ménages



Profils électoraux

Premier tour

	Marine LE PEN	31.40 %
	Emmanuel MACRON	24.79 %
	Jean-Luc MÉLENCHON	19.01 %
	Éric ZEMMOUR	6.61 %
	Jean LASSALLE	4.96 %
	Valérie PÉCRESSE	4.96 %
	Fabien ROUSSEL	2.48 %
	Yannick JADOT	2.48 %
	Nicolas DUPONT-AIGNAN	2.48 %
	Philippe POUTOU	0.83 %
	Nathalie ARTHAUD	0.00 %
	Anne HIDALGO	0.00 %



150 inscrits

Participation : 81.33%

Votes blancs : 0.82%

Votes nuls : 0.00%

Second tour

	Emmanuel MACRON	53,85 %
	Marine LE PEN	46,15 %

150 inscrits

Participation : 85.33%

Votes blancs : 5.47%

Votes nuls : 3.13%

Sécurité



Agressions physiques / sexuelles

0



Cambriolages

0



Vols / dégradations

0



Stupéfiants

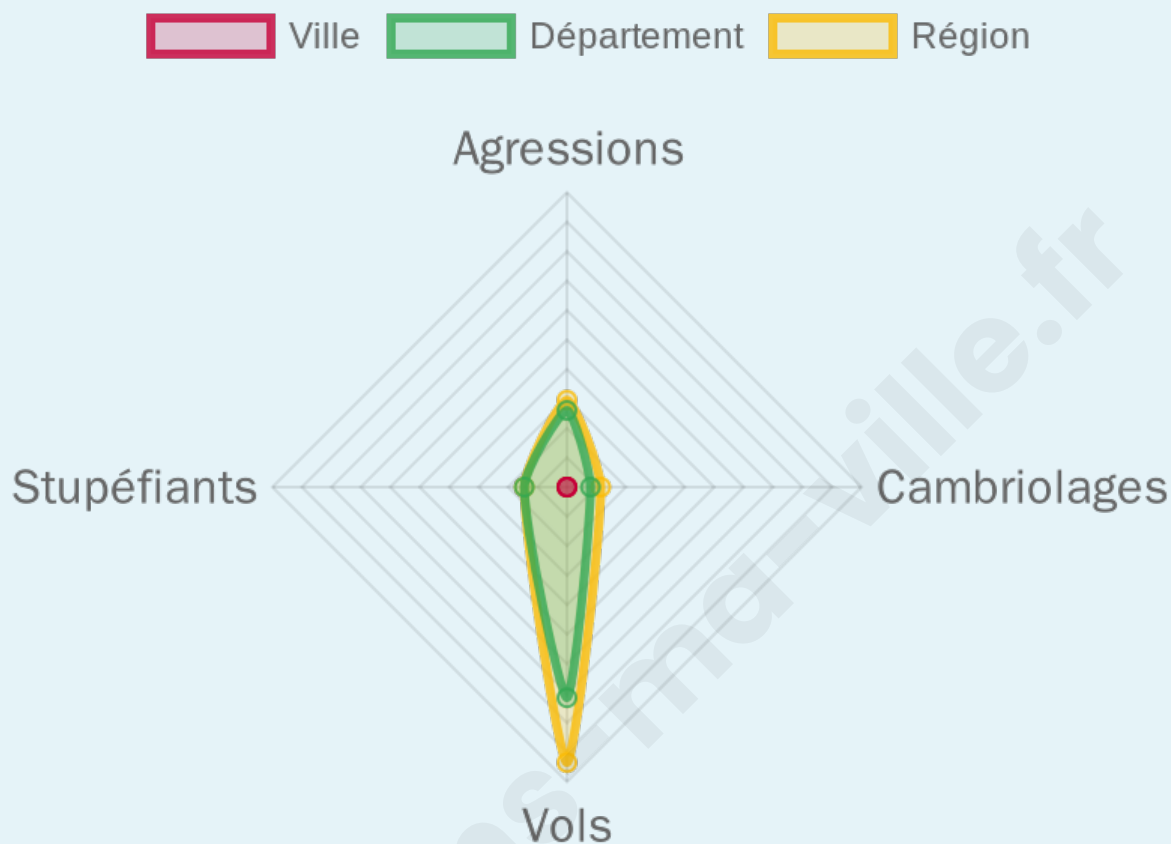
0

Evolution du nombre d'infractions



Pour comparer

(en proportion du nombre d'habitants)



Sources : Bases statistiques communale, départementale et régionale de la délinquance enregistrée par la police et la gendarmerie nationales selon les dernières parutions officielles de 2025 portant sur l'année 2024 ([data.gouv](https://data.gouv.fr)).

Agressions physiques / sexuelles : Violences sexuelles, coups et blessures volontaires intrafamiliaux, coups et blessures volontaires, autres coups, blessures volontaires et vols violents sans arme.

Cambriolages : Cambriolages de logements.

Vols : Vols avec armes, vols d'accessoires sur véhicules, vols dans les véhicules, vols de véhicules, vols sans violence contre des personnes, destructions, dégradations volontaires et escroqueries.

Stupéfiants : Trafic de stupéfiants dont (AFD) et usage de stupéfiants.

Services à la population



Commerce

Hypermarché	X Saint-Denis-Lanneray 20km
Supermarché	X Bonneval 4km
Superette	X Bonneval 5km
Boulangerie	X Bonneval 3km
Boucherie	X Bonneval 4km
Restaurant	X Bonneval 5km
Garage	X Bonneval 2km
Station-service	X Bonneval 4km
Banque	X Bonneval 5km
La poste	X Bonneval 5km
Coiffeur	X Bonneval 5km
Tabac	X Bonneval 5km
Bars / discothèque	X Bonneval 5km
Bibliothèque	X Châteaudun 18km
Cinéma	X Châteaudun 18km
Vétérinaire	X Bonneval 5km



Santé

Pharmacie	X Bonneval 5km
Hôpital	X Châteaudun 17km
Laboratoire d'analyses médicales	X Bonneval 5km
Etablissement pour handicapé	X Bonneval 5km
EHPA	X Bonneval 5km
Médecin	X Bonneval 5km
Dentiste	X Bonneval 5km
Chirurgien	X Mainvilliers 26km
Dermatologue	X Lucé 25km
Anesthésiste	X Mainvilliers 26km
Gastro-entérologue	X Le Coudray 24km
Gynécologue	X Châteaudun 17km
Cancérologue	X Mainvilliers 26km
Neurologue	X Chartres 25km
Ophthalmologue	X Brou 19km
ORL	X Brou 19km
Cardiologue	X Châteaudun 18km
Pédiatre	X Barjouville 22km
Pneumologue	X Châteaudun 17km
Psychologue	X Châteaudun 16km
Radiologue	X Les Villages Vovéens 16km
Rhumatologue	X Le Coudray 24km
Sage-femme	X Les Villages Vovéens 16km



Éducation

Crèche	X Bonneval 4km
Ecole maternelle Public	X Bonneval 5km
Ecole maternelle Privé	X Le Coudray 23km
Ecole primaire Public	X Bonneval 5km
Ecole primaire Privé	X Bonneval 5km
Collège Public	X Bonneval 5km
Collège Privé	X Mignièrès 16km
Lycée Public	X Châteaudun 18km
Lycée Privé	X Mignièrès 16km

Sources : Base Sirene des entreprises et de leurs établissements selon les dernières parutions officielles de 2025 portant sur l'année 2024 ([data.gouv](#)). Liste, localisation et tarifs des professionnels de santé selon les dernières parutions officielles de 2025 portant sur l'année 2024 ([opendatasoft](#)) et FINISS Extraction du Fichier des établissements selon les dernières parutions officielles de 2025 portant sur l'année 2024 ([data.gouv](#)). Adresse et géolocalisation des établissements d'enseignement du premier et second degrés selon les dernières parutions officielles de 2025 portant sur l'année 2024 ([data.education.gouv](#))

Villes autour de Moriers

Ville	Habitants	Superficie	Pop densité	Pop active	Taux chômage	Revenu moyen	Prix immobilier
Montboissier	341	13 km ²	26 h/km ²	44.9%	2.1%	23 730 €/an	1 359 €/m ²
Pré-Saint-Martin	174	7 km ²	25 h/km ²	51.1%	4.6%	24 700 €/an	1 749 €/m ²
Le Gault-Saint-Denis	666	23 km ²	29 h/km ²	49.1%	5.1%	24 260 €/an	1 186 €/m ²
Bonneval (11 avis)	4 868	28 km ²	174 h/km ²	39.6%	4.7%	22 400 €/an	1 482 €/m ²
Pré-Saint-Évrout	283	21 km ²	13 h/km ²	47%	3.2%	23 470 €/an	1 574 €/m ²
Alluyes (2 avis)	756	19 km ²	40 h/km ²	48.8%	3.2%	23 000 €/an	1 295 €/m ²
Bouville	530	15 km ²	35 h/km ²	55.7%	4.5%	22 800 €/an	1 615 €/m ²
Vitray-en-Beauce	346	10 km ²	35 h/km ²	53.5%	4.6%	23 190 €/an	1 140 €/m ²
Saint-Maur-sur-le-Loir	411	16 km ²	26 h/km ²	45.7%	2.9%	24 590 €/an	1 178 €/m ²
Gomené	560	25 km ²	22 h/km ²	43.6%	4.8%	21 670 €/an	1 027 €/m ²
Neuvy-en-Dunois	300	25 km ²	12 h/km ²	51.3%	3.3%	24 170 €/an	1 587 €/m ²
Trizay-lès-Bonneval	323	9 km ²	36 h/km ²	47.4%	2.8%	23 470 €/an	1 184 €/m ²
Meslay-le-Vidame (2 avis)	508	14 km ²	36 h/km ²	57.1%	3.1%	25 440 €/an	1 253 €/m ²
Dancy	202	9 km ²	22 h/km ²	46%	6.9%	24 280 €/an	1 148 €/m ²
Montharville	105	6 km ²	18 h/km ²	43.8%	7.6%	NC	1 550 €/m ²

bien-dans-ma-ville.fr



Vous aimez votre ville ? Notez-la !

Et faites-nous part de vos remarques constructives



Avec

BIEN dans ma **VILLE** 