



Version web

Ville de Morcenx-la-Nouvelle

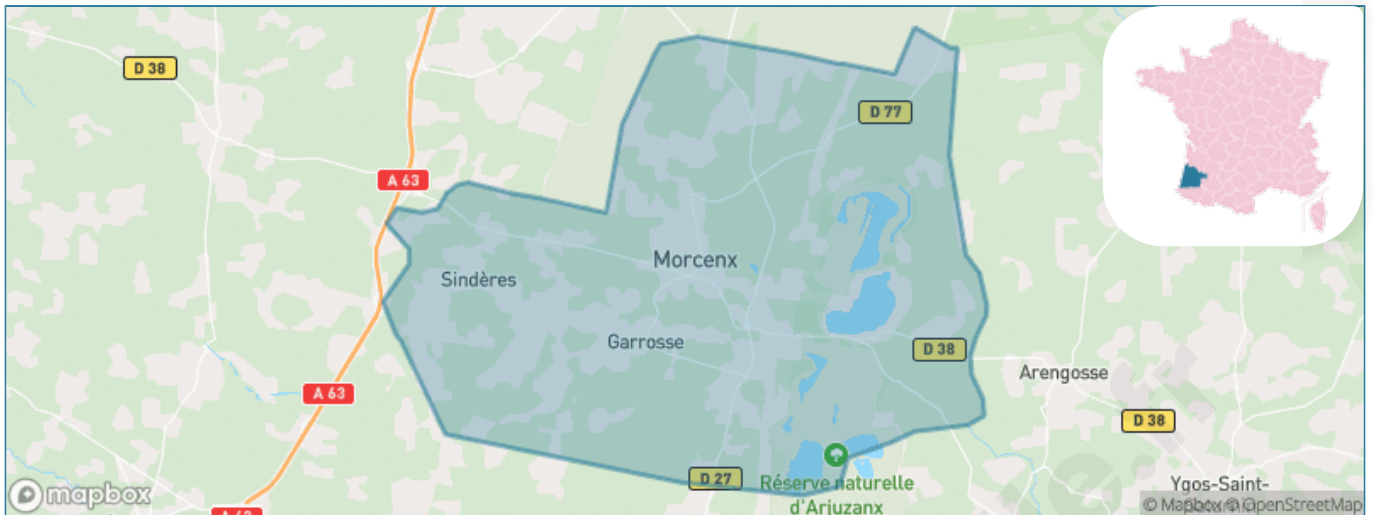
Présenté par

BIEN dans ma **VILLE** 

Sommaire

Situation géographique	3
Statistiques sur la population	4
Evolution du nombre d'habitants	4
Tranche d'âge	5
0-14 ans	5
15-29 ans	5
30-44 ans	5
45-59 ans	5
60-74 ans	5
75-89 ans	5
90 ans et +	5
Activité professionnelle	5
Agriculteurs	5
Artisans, Commerçants	5
Cadres et sup.	5
Professions intermédiaires	5
Employé	5
Ouvrier	5
Retraité	5
Autres	5
Niveau de diplôme	6
Sans diplôme ou CEP	6
Brevet, BEPC, DNB	6
CAP-BEP ou équivalent	6
BAC ou équivalent	6
BAC+2	6
BAC+3 ou +4	6
BAC+5 ou plus	6
Composition des ménages	6
Couple sans enfant	6
Couple avec enfant(s)	6
Famille monoparentale	6
Colocation / Autre	6
Personnes seules	6
Profils électoraux	7
Premier tour	7
Sécurité	8
Evolution du nombre d'infractions	8
Pour comparer	9
Services à la population	10
Commerce	10
Éducation	10
Villes autour de Morcenx-la-Nouvelle	11
Avis sur la ville de Morcenx-la-Nouvelle	12
Moyenne par critère	12
Villes autour de Morcenx-la-Nouvelle	12
Répartition des avis par note	12
Répartition des avis par note	12

Situation géographique



i Informations clés

- **Région** : Nouvelle-Aquitaine
- **Département** : Landes
- **Code postal** : 40110
- **Superficie** : 138 km²



Statistiques sur la population



Nombre d'habitants

5 022



Age moyen

49 ans



Pop active

38.2%



Taux chômage

9.4%



Pop densité

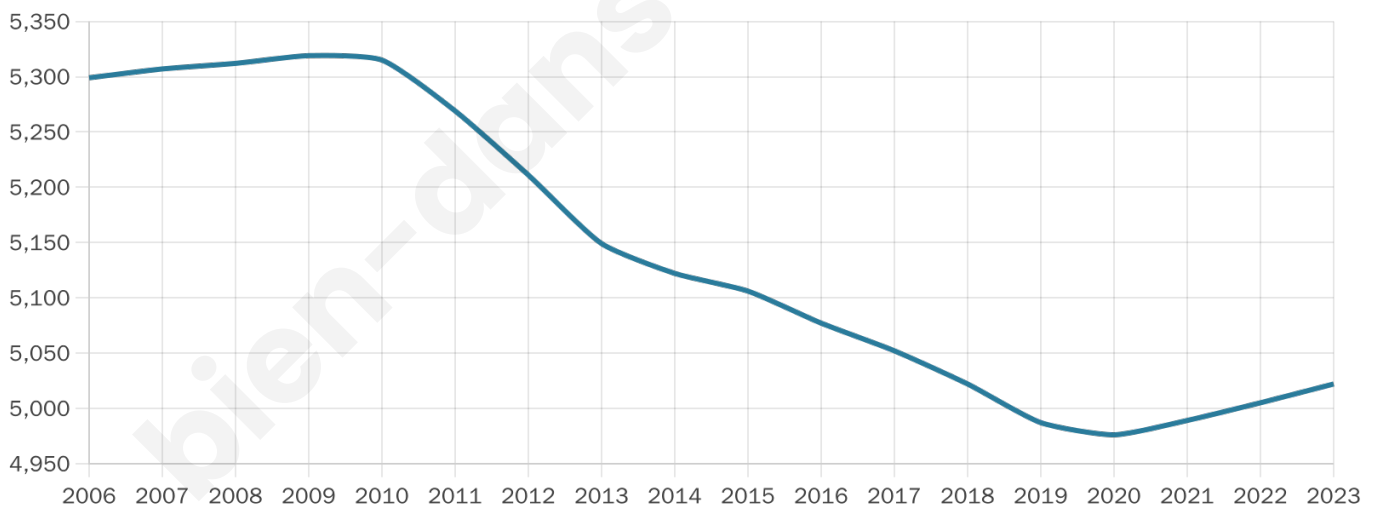
36 h/km²



Revenu moyen

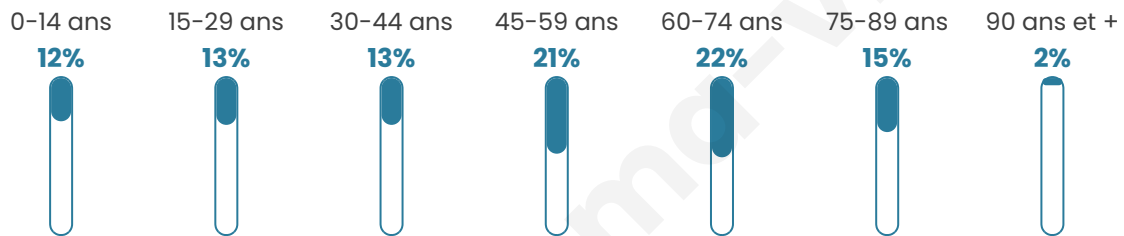
21 450 €/an

Evolution du nombre d'habitants

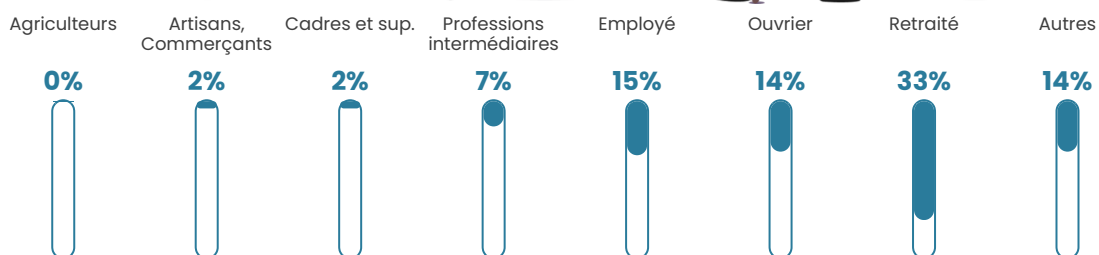


Sources : Institut national de la statistique et des études économiques (insee) selon Les dernières parutions officielles de 2024 portant sur les années 2020, 2021 et 2022.

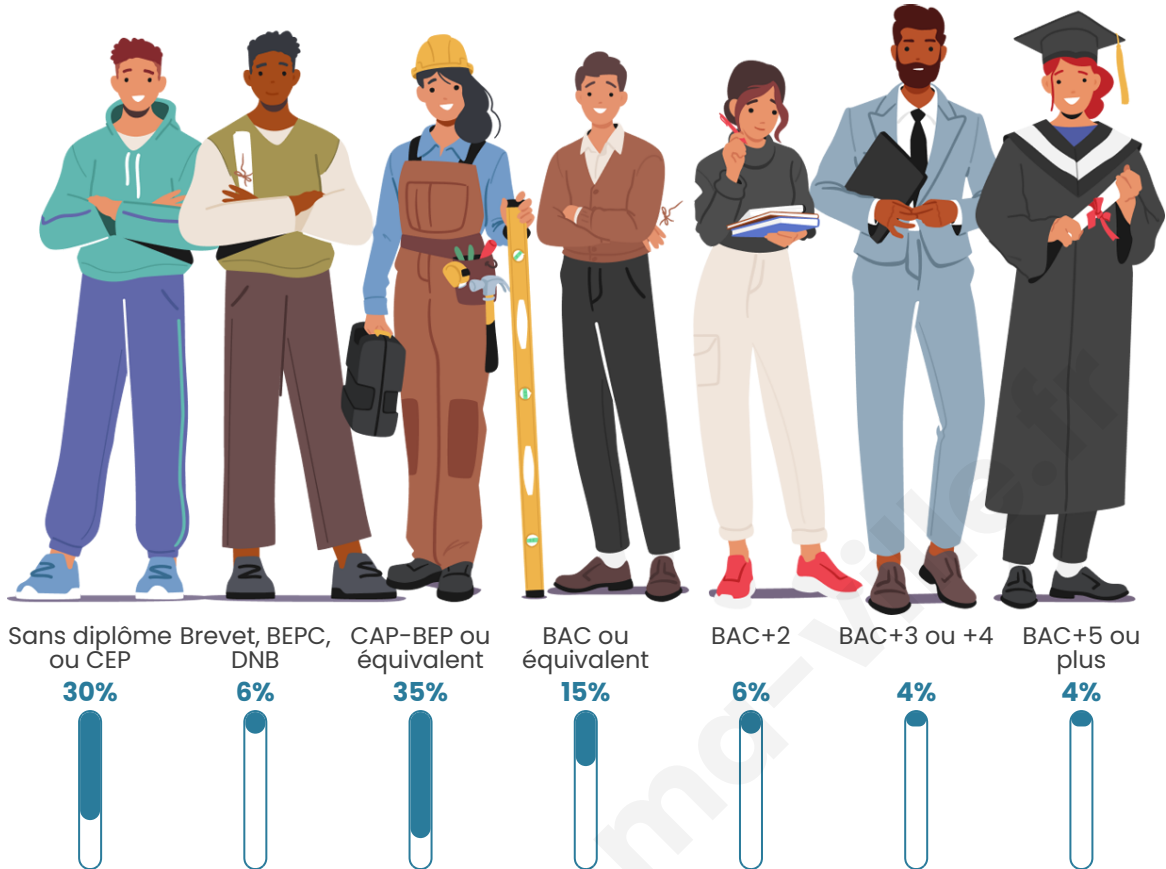
Tranche d'âge




Activité professionnelle



Niveau de diplôme















Composition des ménages



Profils électoraux

Premier tour

	Marine LE PEN	23.86 %
	Jean-Luc MÉLENCHON	21.34 %
	Emmanuel MACRON	19.67 %
	Anne HIDALGO	9.60 %
	Jean LASSALLE	7.74 %
	Éric ZEMMOUR	4.89 %
	Fabien ROUSSEL	4.39 %
	Valérie PÉCRESSE	2.89 %
	Yannick JADOT	1.93 %
	Nicolas DUPONT-AIGNAN	1.63 %
	Philippe POUTOU	1.30 %
	Nathalie ARTHAUD	0.76 %



4 074 inscrits

Participation : 75.85%

Votes blancs : 1.78%

Votes nuls : 0.84%

Second tour

	Emmanuel MACRON	51,91 %
	Marine LE PEN	48,09 %

4 071 inscrits

Participation : 73.2%

Votes blancs : 8.69%

Votes nuls : 4.36%

Sécurité



Agressions physiques / sexuelles

45



Cambriolages

18



Vols / dégradations

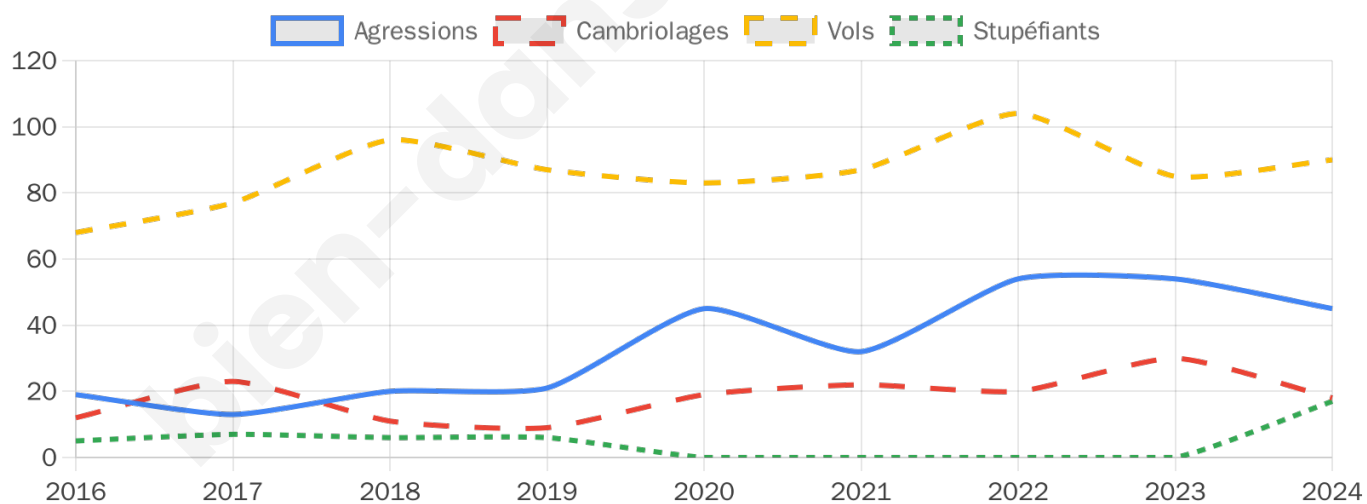
90



Stupéfiants

17

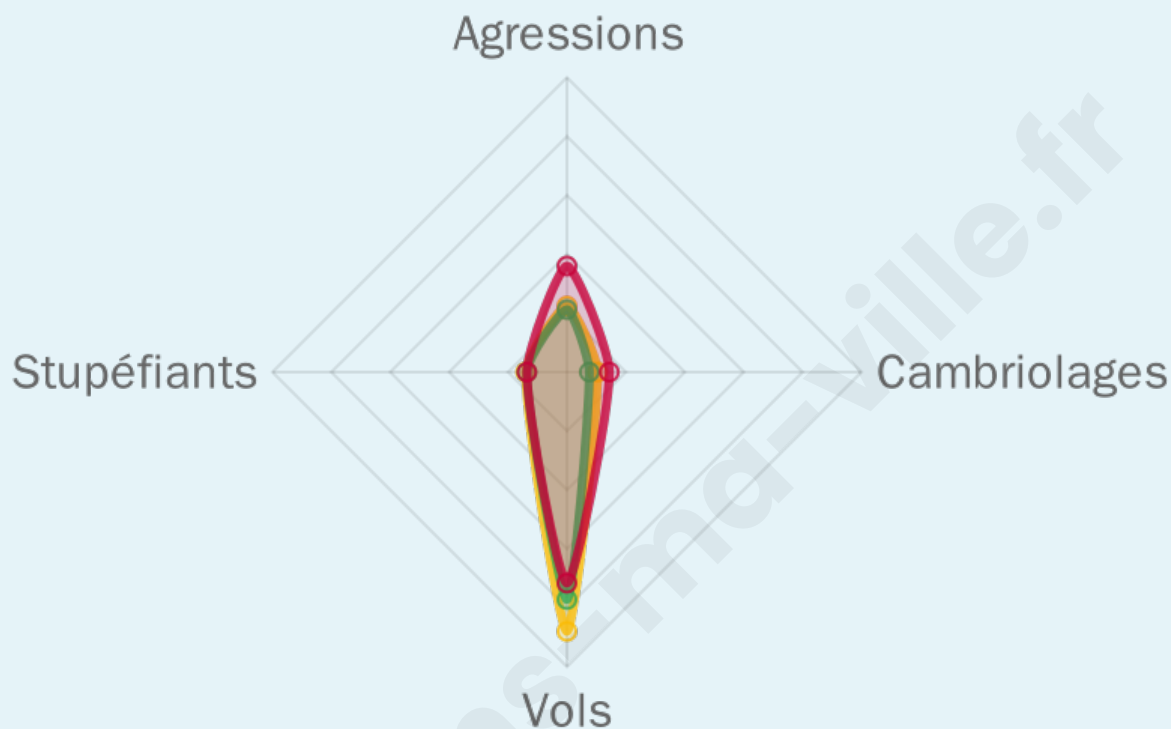
Evolution du nombre d'infractions



Pour comparer

(en proportion du nombre d'habitants)

■ Ville ■ Département ■ Région



Sources : Bases statistiques communale, départementale et régionale de la délinquance enregistrée par la police et la gendarmerie nationales selon les dernières parutions officielles de 2025 portant sur l'année 2024 ([data.gouv](https://data.gouv.fr)).

Agressions physiques / sexuelles : Violences sexuelles, coups et blessures volontaires intrafamiliaux, coups et blessures volontaires, autres coups, blessures volontaires et vols violents sans arme.

Cambriolages : Cambriolages de logements.

Vols : Vols avec armes, vols d'accessoires sur véhicules, vols dans les véhicules, vols de véhicules, vols sans violence contre des personnes, destructions, dégradations volontaires et escroqueries.

Stupéfiants : Trafic de stupéfiants dont (AFD) et usage de stupéfiants.

Services à la population



Commerce

Hypermarché	X <u>Mimizan</u> 31km
Supermarché	2
Superette	3
Boulangerie	3
Boucherie	2
Restaurant	7
Garage	11
Station-service	2
Banque	4
La poste	2
Coiffeur	10
Tabac	X <u>Onesse-Laharie</u> 13km
Bars / discothèque	1
Bibliothèque	X <u>Aragnouet</u> 12km
Cinéma	1
Vétérinaire	X <u>Onesse-Laharie</u> 12km



Santé

Pharmacie	2
Hôpital	X <u>Labouheyre</u> 19km
Laboratoire d'analyses médicales	1
Etablissement pour handicapé	5
EHPA	1
Médecin	6
Dentiste	4
Chirurgien	X <u>Mimizan</u> 33km
Dermatologue	X <u>Mont-de-Marsan</u> 36km
Anesthésiste	X <u>Mont-de-Marsan</u> 37km
Gastro-entérologue	X <u>Mimizan</u> 36km
Gynécologue	X <u>Mont-de-Marsan</u> 37km
Cancérologue	X <u>Arcachon</u> 73km
Neurologue	X <u>Mont-de-Marsan</u> 37km
Ophthalmologue	X <u>Parentis-en-Born</u> 37km
ORL	X <u>Dax</u> 37km
Cardiologue	X <u>Mimizan</u> 31km
Pédiatre	X <u>Saint-Paul-lès-Dax</u> 36km
Pneumologue	X <u>Mimizan</u> 36km
Psychologue	X <u>Pontonx-sur-l'Adour</u> 27km
Radiologue	X <u>Mimizan</u> 32km
Rhumatologue	X <u>Saint-Paul-lès-Dax</u> 36km
Sage-femme	1



Éducation


Crèche	1
Ecole maternelle Public	2
Ecole maternelle Privé	X <u>La Brède</u> 80km
Ecole primaire Public	4
Ecole primaire Privé	X <u>Arengosse</u> 10km
Collège Public	1
Collège Privé	X <u>Tartas</u> 24km
Lycée Public	1
Lycée Privé	X <u>Pontonx-sur-l'Adour</u> 27km

Sources : Base Sirene des entreprises et de leurs établissements selon les dernières parutions officielles de 2025 portant sur l'année 2024 ([data.gouv](#)). Liste, localisation et tarifs des professionnels de santé selon les dernières parutions officielles de 2025 portant sur l'année 2024 ([opendatasoft](#)) et FINISS Extraction du Fichier des établissements selon les dernières parutions officielles de 2025 portant sur l'année 2024 ([data.gouv](#)). Adresse et géolocalisation des établissements d'enseignement du premier et second degrés selon les dernières parutions officielles de 2025 portant sur l'année 2024 ([data.education.gouv](#))

Villes autour de Morcenx-la-Nouvelle

Ville	Habitants	Superficie	Pop densité	Pop active	Taux chômage	Revenu moyen	Prix immobilier
Rion-des-Landes (2 avis)	3 142	134 km ²	23 h/km ²	42.5%	6%	21 190 €/an	1 389 €/m ²
Arengosse (1 avis)	711	62 km ²	11 h/km ²	39.4%	6.2%	22 380 €/an	1 515 €/m ²
Villeneuve (2 avis)	312	27 km ²	12 h/km ²	39.7%	3.5%	19 310 €/an	1 552 €/m ²
Onesse-Laharie (1 avis)	1 079	132 km ²	8 h/km ²	36.3%	4.4%	22 500 €/an	1 808 €/m ²
Solférino	374	97 km ²	4 h/km ²	45.5%	4.3%	21 240 €/an	2 857 €/m ²
Beylongue	400	37 km ²	11 h/km ²	37.3%	2.5%	22 100 €/an	1 352 €/m ²
Ousse-Suzan (1 avis)	297	24 km ²	12 h/km ²	46.5%	3.7%	22 030 €/an	1 486 €/m ²
Lespéron	1 043	102 km ²	10 h/km ²	43.4%	6%	21 660 €/an	1 971 €/m ²
Ygos-Saint-Saturnin (1 avis)	1 334	57 km ²	23 h/km ²	43%	5%	21 440 €/an	1 772 €/m ²
Luglon	373	41 km ²	9 h/km ²	44%	5.4%	22 650 €/an	1 665 €/m ²
Escource (2 avis)	824	102 km ²	8 h/km ²	43%	4.6%	22 140 €/an	1 811 €/m ²
Carcen-Ponson	628	36 km ²	17 h/km ²	47.3%	3.7%	24 270 €/an	1 403 €/m ²
Sabres	1 213	160 km ²	8 h/km ²	41.1%	8.5%	21 110 €/an	1 636 €/m ²
Lesgor	427	28 km ²	15 h/km ²	47.8%	4.9%	22 320 €/an	1 562 €/m ²
Labouheyre (3 avis)	2 906	36 km ²	81 h/km ²	41.8%	6.6%	19 870 €/an	1 590 €/m ²

Avis sur la ville de Morcenx-la-Nouvelle



Moyenne par critère



Villes autour de Morcenx-la-Nouvelle

Ville	Note globale	Sécurité	Éducation	Sport Loisir	Environnement	Vie pratique
Rion-des-Landes (2 avis)	3.6	3.5	4.0	4.0	4.0	2.5
Arengosse (1 avis)	4.2	5.0	3.0	4.0	5.0	4.0
Villenave (2 avis)	2.9	4.0	3.5	1.5	3.0	2.5
Onesse-Laharie (1 avis)	3.2	3.0	4.0	2.0	4.0	3.0
Solférino	-	-	-	-	-	-
Beylongue	-	-	-	-	-	-
Ousse-Suzan (1 avis)	3.4	4.0	4.0	2.0	4.0	3.0
Lespéron	-	-	-	-	-	-
Ygos-Saint-Saturnin (1 avis)	2.6	4.0	2.0	2.0	5.0	0.0
Luglon	-	-	-	-	-	-
Escource (2 avis)	4.4	5.0	3.5	4.5	5.0	4.0
Carcen-Ponson	-	-	-	-	-	-
Sabres	-	-	-	-	-	-
Lesgor	-	-	-	-	-	-
Labouheyre (3 avis)	0.9	0.7	2.0	1.0	0.3	0.3



Vous aimez votre ville ? Notez-la !

Et faites-nous part de vos remarques constructives



Avec

BIEN dans
ma **VILLE** 