Version web

Ville de Morand

Présenté par

BIEN dans ma VILLE

Sommaire

Situation géographique ... 3
Statistiques sur la population ... 4
Evolution du nombre d'habitants ... 4
Tranche d'âge ... 5
- ***0-14 ans*** ... 5
- ***15-29 ans*** ... 5
- ***30-44 ans*** ... 5
- ***45-59 ans*** ... 5
- ***60-74 ans*** ... 5
- ***75-89 ans*** ... 5
- ***90 ans et +*** ... 5

Activité professionnelle ... 5
- ***Agriculteurs*** ... 5
- ***Artisans, Commerçants*** ... 5
- ***Cadres et sup.*** ... 5
- ***Professions intermédiaires*** ... 5
- ***Employé*** ... 5
- ***Ouvrier*** ... 5
- ***Retraité*** ... 5
- ***Autres*** ... 5

Niveau de diplôme ... 6
- ***Sans diplôme ou CEP*** ... 6
- ***Brevet, BEPC, DNB*** ... 6
- ***CAP-BEP ou équivalent*** ... 6
- ***BAC ou équivalent*** ... 6
- ***BAC+2*** ... 6
- ***BAC+3 ou +4*** ... 6
- ***BAC+5 ou plus*** ... 6

Composition des ménages ... 6
- ***Couple sans enfant*** ... 6
- ***Couple avec enfant(s)*** ... 6
- ***Famille monoparentale*** ... 6
- ***Colocation / Autre*** ... 6
- ***Personnes seules*** ... 6

Profils électoraux ... 7
- ***Premier tour*** ... 7

Sécurité ... 8
- ***Evolution du nombre d'infractions*** ... 8
- ***Pour comparer*** ... 9

Services à la population ... 10
- ***Commerce*** ... 10
- ***Éducation*** ... 10
- ***Villes autour de Morand*** ... 12

Situation géographique

Informations clés

- **Région :** Centre-Val de Loire
- **Département :** Indre-et-Loire
- **Code postal :** 37110
- **Superficie :** 14 km²

bien-dans-ma-ville.fr

Statistiques sur la population

Nombre d'habitants	Age moyen	Pop active
351	**39 ans**	**50.7%**

Taux chômage	Pop densité	Revenu moyen
5.6%	**25 h/km²**	**25 060 €/an**

bien-dans-ma-ville.fr

Evolution du nombre d'habitants

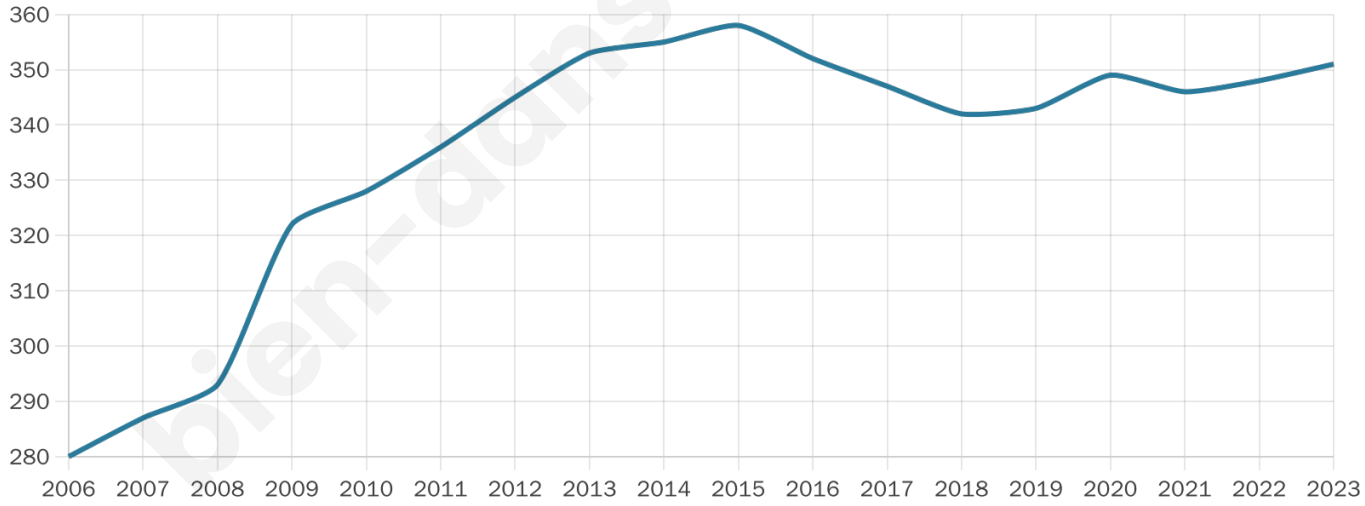

Sources : Institut national de la statistique et des études économiques (insee) selon Les dernières parutions officielles de 2024 portant sur les années 2020, 2021 et 2022.

Tranche d'âge

0-14 ans	15-29 ans	30-44 ans	45-59 ans	60-74 ans	75-89 ans	90 ans et +
22%	12%	26%	18%	16%	5%	1%

Activité professionnelle

Agriculteurs	Artisans, Commerçants	Cadres et sup.	Professions intermédiaires	Employé	Ouvrier	Retraité	Autres
0%	1%	4%	17%	10%	16%	20%	4%

bien-dans-ma-ville.fr

Niveau de diplôme

Sans diplôme ou CEP	Brevet, BEPC, DNB	CAP-BEP ou équivalent	BAC ou équivalent	BAC+2	BAC+3 ou +4	BAC+5 ou plus
17%	4%	29%	20%	15%	9%	6%

Composition des ménages

Couple sans enfant	Couple avec enfant(s)	Famille monoparentale	Colocation / Autre	Personnes seules
45%	39%	4%	0%	11%

Profils électoraux

Premier tour

Marine LE PEN 34.31 %

Emmanuel MACRON 25.98 %

Jean-Luc MÉLENCHON 12.75 %

Éric ZEMMOUR 8.33 %

Valérie PÉCRESSE 5.39 %

Nicolas DUPONT-AIGNAN 3.92 %

Jean LASSALLE 3.43 %

Anne HIDALGO 2.45 %

Yannick JADOT 1.96 %

Nathalie ARTHAUD 0.98 %

Fabien ROUSSEL 0.49 %

Philippe POUTOU 0.00 %

269 inscrits
Participation : 79.18%
Votes blancs : 3.76%
Votes nuls : 0.47%

Second tour

Emmanuel MACRON 48,74 %

Marine LE PEN 51,26 %

269 inscrits
Participation : 78.44%
Votes blancs : 5.21%
Votes nuls : 0.47%

bien-dans-ma-ville.fr

Sécurité

Agressions physiques / sexuelles

0

Cambriolages

0

Vols / dégradations

0

Stupéfiants

0

Evolution du nombre d'infractions

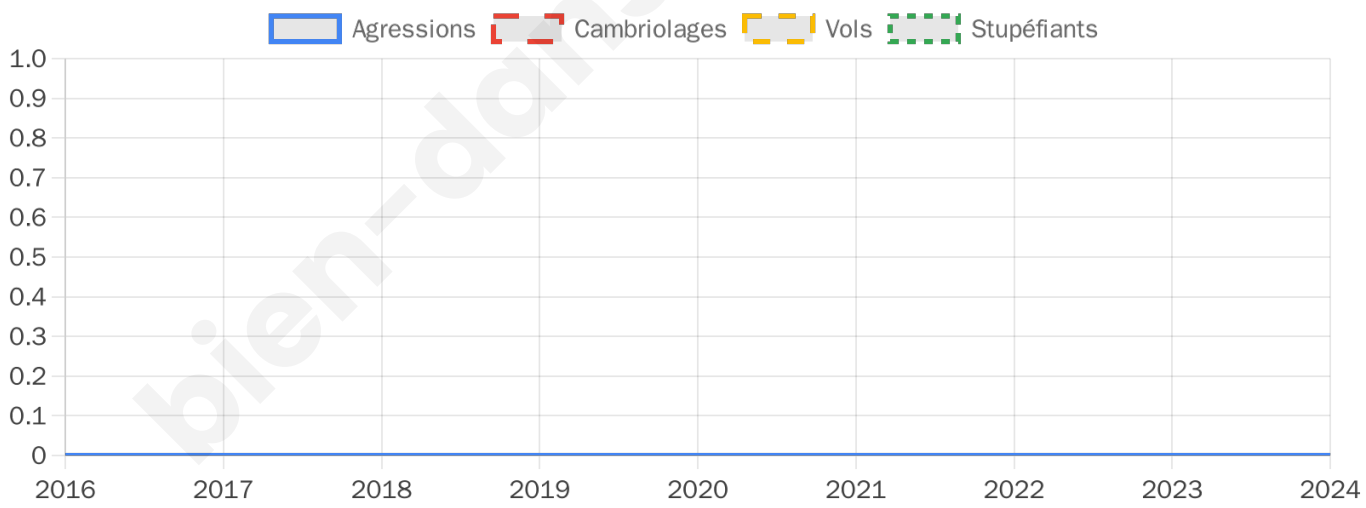

bien-dans-ma-

Pour comparer

(en proportion du nombre d'habitants)

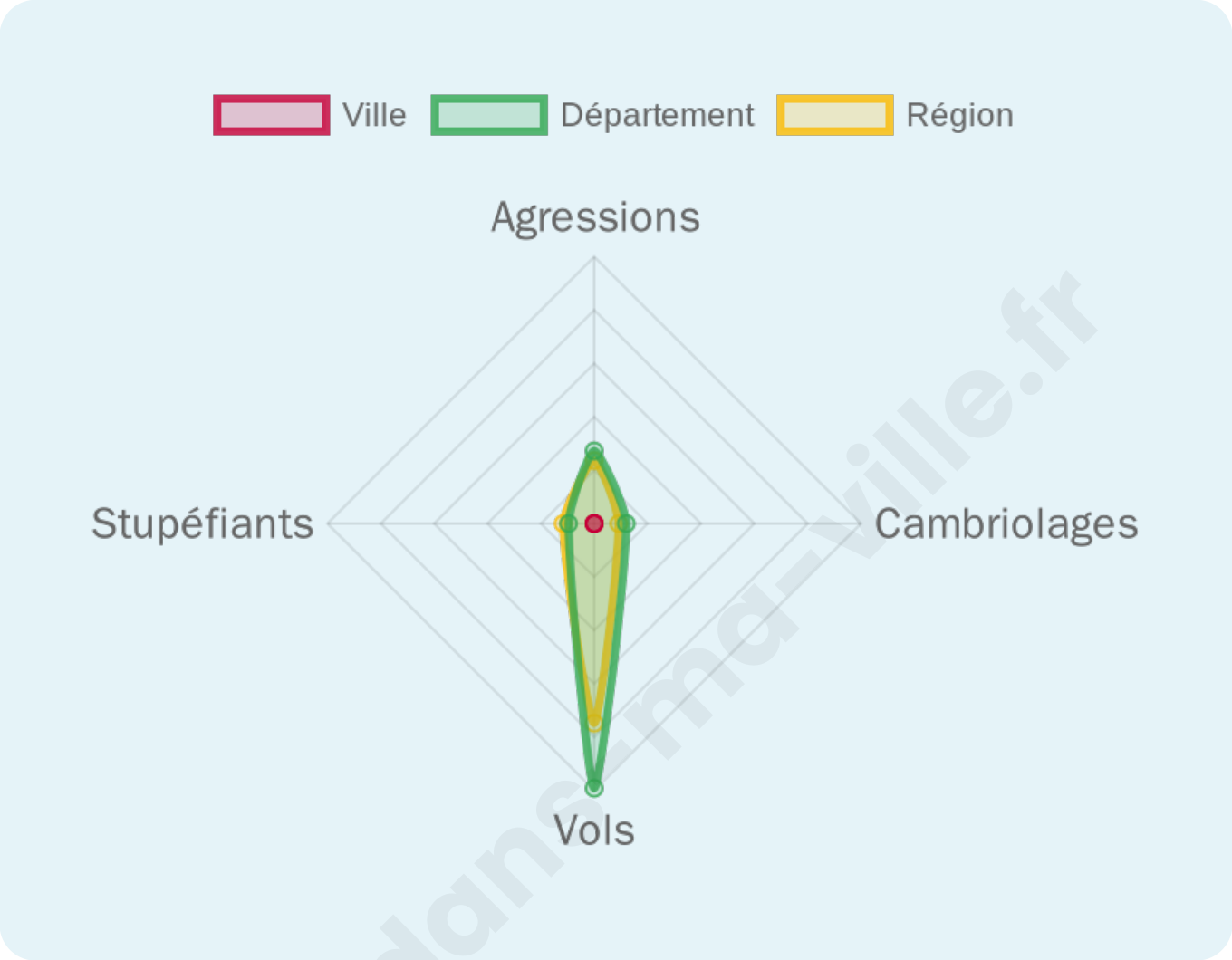

Sources : Bases statistiques communale, départementale et régionale de la délinquance enregistrée par la police et la gendarmerie nationales selon les dernières parutions officielles de 2025 portant sur l'année 2024 (data.gouv).
Agressions physiques / sexuelles : Violences sexuelles, coups et blessures volontaires intrafamiliaux, coups et blessures volontaires, autres coups, blessures volontaires et vols violents sans arme.
Cambriolages : Cambriolages de logements.
Vols : Vols avec armes, vols d'accessoires sur véhicules, vols dans les véhicules, vols de véhicules, vols sans violence contre des personnes, destructions, dégradations volontaires et escroqueries.
Stupéfiants : Trafic de stupéfiants dont (AFD) et usage de stupéfiants.

bien-dans-ma-ville.fr

Services à la population

Commerce

Hypermarché	X Château-Renault 9km
Supermarché	X Château-Renault 8km
Superêtte	X Auzouer-en-Touraine 8km
Boulangerie	X Château-Renault 8km
Boucherie	X Saint-Cyr-du-Gault 8km
Restaurant	1
Garage	1
Station-service	X Château-Renault 8km
Banque	X Château-Renault 8km
La poste	X Auzouer-en-Touraine 8km
Coiffeur	X Auzouer-en-Touraine 8km
Tabac	X Château-Renault 8km
Bars / discothèque	X Saint-Nicolas-des-Motets 3km
Bibliothèque	X Crotelles 14km
Cinéma	X Château-Renault 8km
Vétérinaire	X Château-Renault 8km

Éducation

Crêche	X Château-Renault 8km
Ecole maternelle Public	X Château-Renault 8km
Ecole maternelle Privé	X Céré-la-Ronde 36km
Ecole primaire Public	1
Ecole primaire Privé	X Herbault 10km
Collège Public	X Château-Renault 8km
Collège Privé	X Amboise 18km
Lycée Public	X Château-Renault 8km
Lycée Privé	X Chaumont-sur-Loire 15km

Santé

Pharmacie	X Château-Renault 8km
Hôpital	X Château-Renault 8km
Laboratoire d'analyses médicales	X Château-Renault 9km
Etablissement pour handicapé	X Château-Renault 8km
EHPA	X Autrèche 5km
Médecin	X Château-Renault 9km
Dentiste	X Château-Renault 9km
Chirurgien	X Amboise 18km
Dermatologue	X Saint-Amand-Longpré 14km
Anesthésiste	X Saint-Ouen-les-Vignes 12km
Gastro-entérologue	X La Chaussée-Saint-Victor 25km
Gynécologue	X Amboise 18km
Cancérologue	X La Chaussée-Saint-Victor 25km
Neurologue	X Blois 21km
Ophtalmologue	X Saint-Amand-Longpré 14km
ORL	X La Chaussée-Saint-Victor 25km
Cardiologue	X Château-Renault 8km
Pédiatre	X Amboise 17km
Pneumologue	X Blois 21km
Psychologue	X Blois 21km
Radiologue	X Amboise 18km
Rhumatologue	X Amboise 18km
Sage-femme	X Château-Renault 9km

Sources : Base Sirene des entreprises et de leurs établissements selon les dernières parutions officielles de 2025 portant sur l'année 2024 (data.gouv). Liste, localisation et tarifs des professionnels de santé selon les dernières parutions officielles de 2025 portant sur l'année 2024 (opendatasoft) et FINESS Extraction du Fichier des établissements selon les dernières parutions officielles de 2025 portant sur

l'année 2024 (data.gouv). Adresse et géolocalisation des établissements d'enseignement du premier et second degrés selon les dernières parutions officielles de 2025 portant sur l'année 2024 (data.education.gouv)

bien-dans-ma-ville.fr

Villes autour de Morand

Ville	Habitants	Superficie	Pop densité	Pop active	Taux chômage	Revenu moyen	Prix immobilier
Saint-Nicolas-des-Motets	238	12 km²	20 h/km²	53.4%	4.6%	22 180 €/an	1 750 €/m²
Dame-Marie-les-Bois	343	8 km²	43 h/km²	53.4%	6.1%	23 320 €/an	1 477 €/m²
Autrèche (1 avis)	419	20 km²	21 h/km²	48.7%	2.1%	23 070 €/an	1 495 €/m²
Saint-Étienne-des-Guérets	115	11 km²	10 h/km²	51.3%	0.9%	24 490 €/an	508 €/m²
Saunay	640	26 km²	25 h/km²	52.2%	3.6%	23 220 €/an	1 295 €/m²
Saint-Cyr-du-Gault	173	26 km²	7 h/km²	48%	2.3%	24 740 €/an	386 €/m²
Santenay	296	30 km²	10 h/km²	47.3%	3%	24 800 €/an	1 654 €/m²
Villeporcher (1 avis)	146	12 km²	12 h/km²	52.1%	4.8%	22 910 €/an	787 €/m²
Château-Renault (10 avis)	4 392	3 km²	1 464 h/km²	46%	5.9%	19 390 €/an	1 149 €/m²
Auzouer-en-Touraine	2 159	34 km²	64 h/km²	44.4%	3.3%	23 310 €/an	1 530 €/m²
Bono (1 avis)	2 608	6 km²	435 h/km²	41.7%	3.4%	25 000 €/an	3 030 €/m²
Mesland (2 avis)	539	26 km²	21 h/km²	50.6%	5.4%	23 120 €/an	1 225 €/m²
Neuillé-le-Lierre (1 avis)	753	16 km²	47 h/km²	53.4%	2.9%	22 510 €/an	2 517 €/m²
Herbault (1 avis)	1 133	13 km²	87 h/km²	49.6%	3.8%	23 320 €/an	1 547 €/m²
Neuville-sur-Brenne	872	6 km²	145 h/km²	49.2%	2.4%	23 010 €/an	1 380 €/m²

bien-dans-ma-ville.fr

bien-dans-ma-ville.fr

Vous aimez votre ville ? Notez-la !

Et faites-nous part de vos remarques constructives

Avec

BIEN dans ma VILLE