



Version web

Ville de Morancé

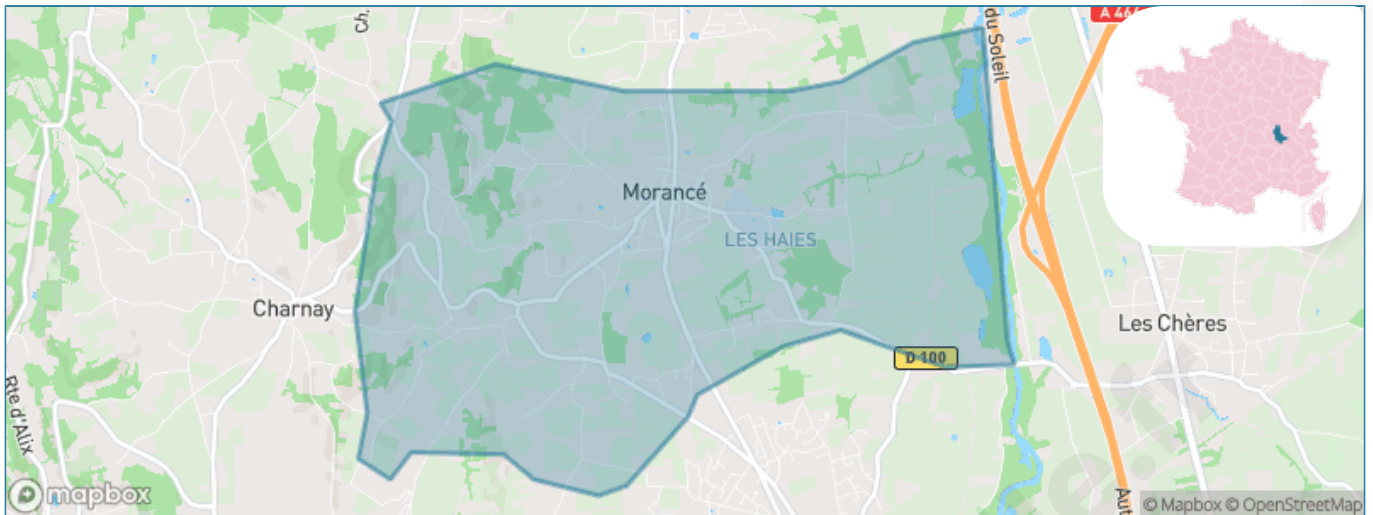
Présenté par

BIEN dans
ma **VILLE** 

Sommaire

Situation géographique	3
Statistiques sur la population	4
Evolution du nombre d'habitants	4
Tranche d'âge	5
0-14 ans	5
15-29 ans	5
30-44 ans	5
45-59 ans	5
60-74 ans	5
75-89 ans	5
90 ans et +	5
Activité professionnelle	5
Agriculteurs	5
Artisans, Commerçants	5
Cadres et sup.	5
Professions intermédiaires	5
Employé	5
Ouvrier	5
Retraité	5
Autres	5
Niveau de diplôme	6
Sans diplôme ou CEP	6
Brevet, BEPC, DNB	6
CAP-BEP ou équivalent	6
BAC ou équivalent	6
BAC+2	6
BAC+3 ou +4	6
BAC+5 ou plus	6
Composition des ménages	6
Couple sans enfant	6
Couple avec enfant(s)	6
Famille monoparentale	6
Colocation / Autre	6
Personnes seules	6
Profils électoraux	7
Premier tour	7
Sécurité	8
Evolution du nombre d'infractions	8
Pour comparer	9
Services à la population	10
Commerce	10
Éducation	10
Villes autour de Morancé	12

Situation géographique



i Informations clés

- **Région** : Auvergne-Rhône-Alpes
- **Département** : Rhône
- **Code postal** : 69480
- **Superficie** : 9 km²



RHÔNE
LE DÉPARTEMENT

Statistiques sur la population



Nombre d'habitants

2 261



Age moyen

41 ans



Pop active

47.3%



Taux chômage

4%



Pop densité

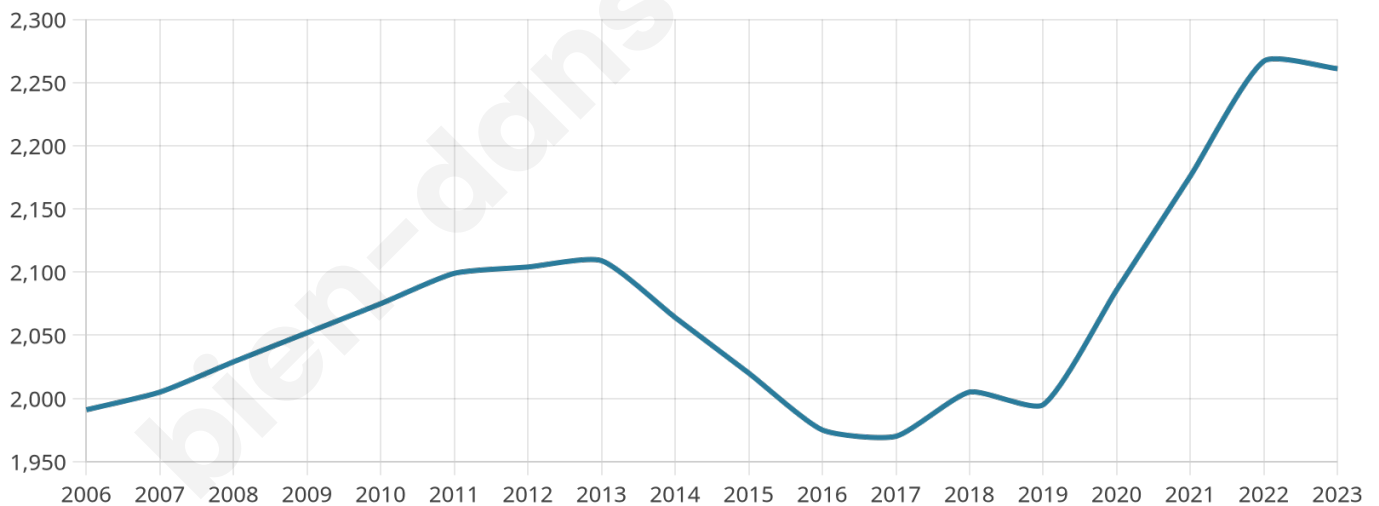
251 h/km²



Revenu moyen

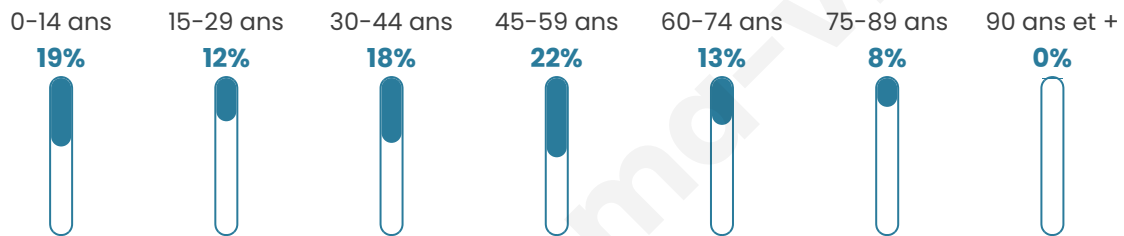
29 600 €/an

Evolution du nombre d'habitants

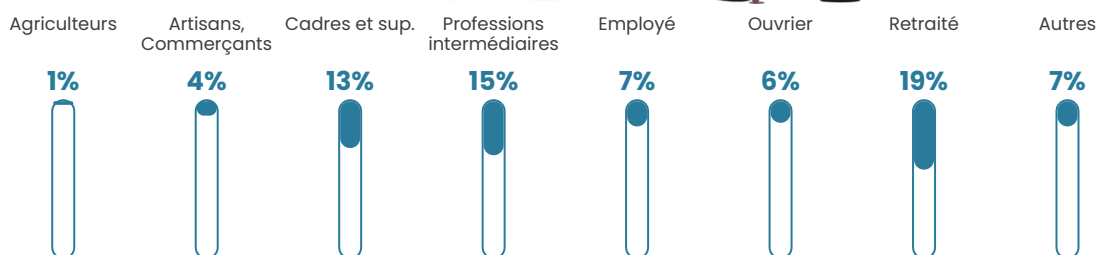


Sources : Institut national de la statistique et des études économiques (insee) selon Les dernières parutions officielles de 2024 portant sur les années 2020, 2021 et 2022.


Tranche d'âge




Activité professionnelle



Niveau de diplôme









Composition des ménages



Profils électoraux

Premier tour

	Emmanuel MACRON	36.87 %
	Marine LE PEN	19.30 %
	Jean-Luc MÉLENCHON	12.93 %
	Éric ZEMMOUR	10.08 %
	Valérie PÉCRESSÉ	6.56 %
	Yannick JADOT	6.23 %
	Jean LASSALLE	2.19 %
	Nicolas DUPONT- AIGNAN	2.19 %
	Anne HIDALGO	2.12 %
	Fabien ROUSSEL	1.06 %
	Philippe POUTOU	0.33 %
	Nathalie ARTHAUD	0.13 %



1 784 inscrits

Participation : 86.21%

Votes blancs : 1.76%

Votes nuls : 0.20%

Second tour

	Emmanuel MACRON	66,47 %
	Marine LE PEN	33,53 %

1 784 inscrits

Participation : 83.18%

Votes blancs : 5.59%

Votes nuls : 1.15%

Sécurité



Agressions physiques / sexuelles

0



Cambriolages

0



Vols / dégradations

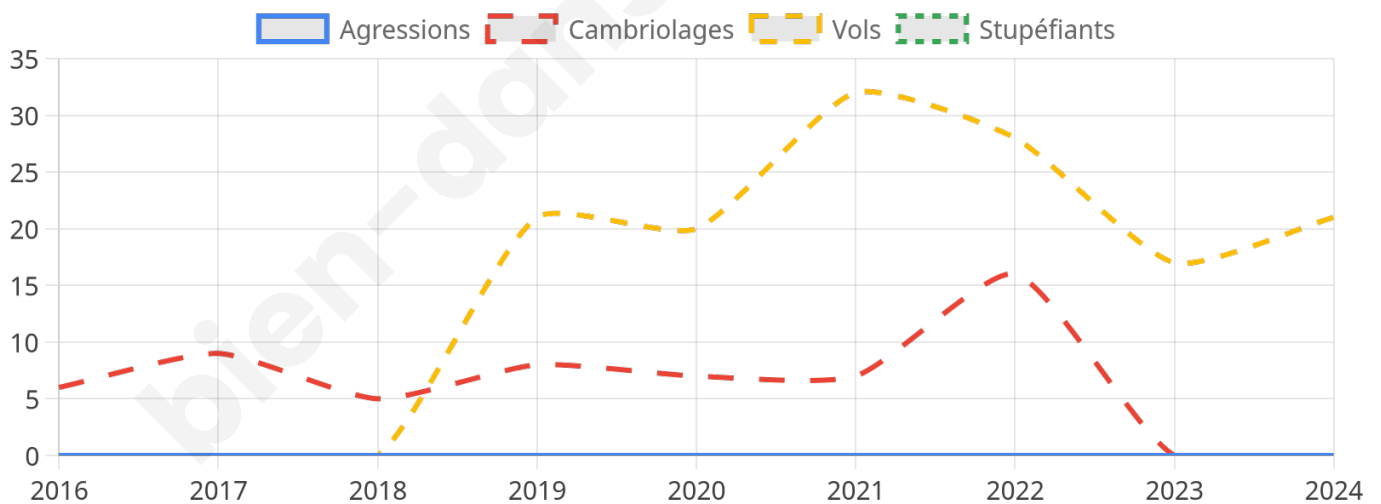
21



Stupéfiants

0

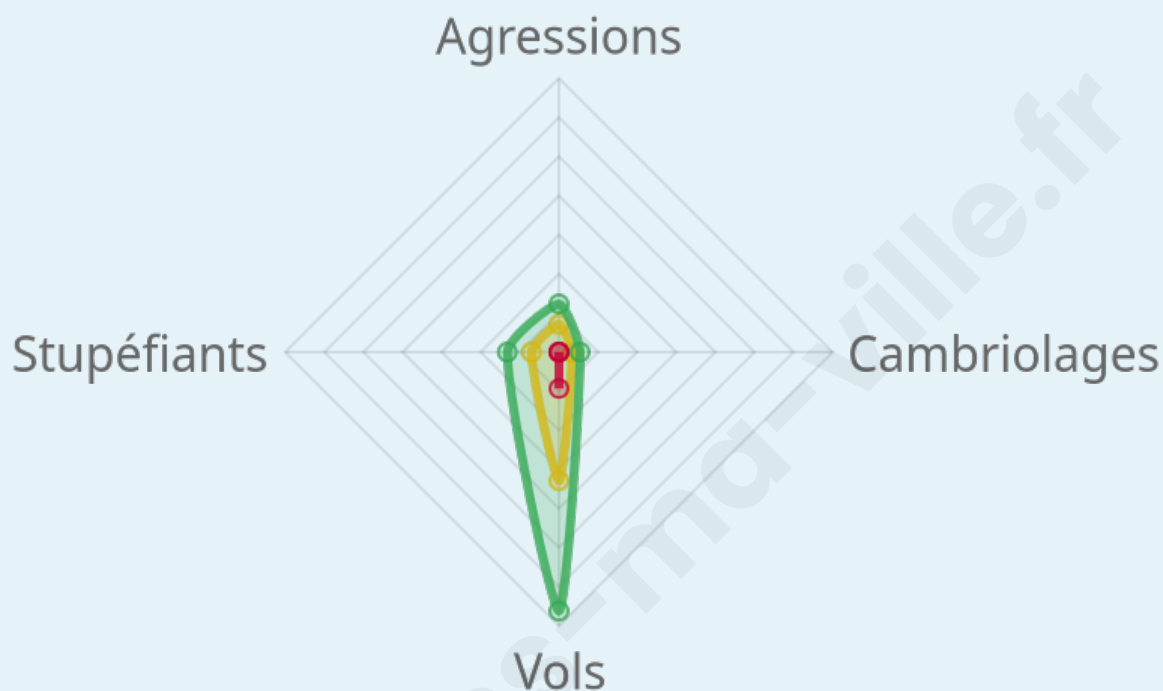
Evolution du nombre d'infractions



Pour comparer

(en proportion du nombre d'habitants)

■ Ville ■ Département ■ Région



Sources : Bases statistiques communale, départementale et régionale de la délinquance enregistrée par la police et la gendarmerie nationales selon les dernières parutions officielles de 2025 portant sur l'année 2024 ([data.gouv](https://data.gouv.fr)).

Agressions physiques / sexuelles : Violences sexuelles, coups et blessures volontaires intrafamiliaux, coups et blessures volontaires, autres coups, blessures volontaires et vols violents sans arme.

Cambriolages : Cambriolages de logements.

Vols : Vols avec armes, vols d'accessoires sur véhicules, vols dans les véhicules, vols de véhicules, vols sans violence contre des personnes, destructions, dégradations volontaires et escroqueries.

Stupéfiants : Trafic de stupéfiants dont (AFD) et usage de stupéfiants.

Services à la population



Commerce

Hypermarché	X <u>Civrieux-d'Azergues</u> 5km
Supermarché	X <u>Chazay-d'Azergues</u> 4km
Superette	2
Boulangerie	1
Boucherie	X <u>Chazay-d'Azergues</u> 3km
Restaurant	2
Garage	3
Station-service	X <u>Les Chères</u> 3km
Banque	X <u>Chazay-d'Azergues</u> 3km
La poste	X <u>Lucenay</u> 2km
Coiffeur	1
Tabac	1
Bars / discothèque	3
Bibliothèque	X <u>Marcilly-d'Azergues</u> 4km
Cinéma	X <u>Trévoux</u> 7km
Vétérinaire	X <u>Chazay-d'Azergues</u> 3km



Santé

Pharmacie	1
Hôpital	X <u>Trévoux</u> 7km
Laboratoire d'analyses médicales	X <u>Anse</u> 4km
Etablissement pour handicapé	X <u>Marcilly-d'Azergues</u> 4km
EHPA	X <u>Charnay</u> 4km
Médecin	3
Dentiste	2
Chirurgien	X <u>Villefranche-sur-Saône</u> 9km
Dermatologue	X <u>Chazay-d'Azergues</u> 3km
Anesthésiste	X <u>Gleizé</u> 11km
Gastro-entérologue	X <u>Villefranche-sur-Saône</u> 9km
Gynécologue	X <u>Villefranche-sur-Saône</u> 10km
Cancérologue	X <u>Lyon</u> 14km
Neurologue	X <u>Neuville-sur-Saône</u> 11km
Ophtalmologue	X <u>Châtillon</u> 5km
ORL	X <u>L'Arbresle</u> 10km
Cardiologue	X <u>Villefranche-sur-Saône</u> 9km
Pédiatre	X <u>Villefranche-sur-Saône</u> 9km
Pneumologue	X <u>Limas</u> 8km
Psychologue	X <u>Lozanne</u> 5km
Radiologue	X <u>Anse</u> 4km
Rhumatologue	X <u>L'Arbresle</u> 10km
Sage-femme	1



Éducation

Crèche	1
Ecole maternelle Public	X <u>Chazay-d'Azergues</u> 3km
Ecole maternelle Privé	X <u>Lyon</u> 18km
Ecole primaire Public	1
Ecole primaire Privé	X <u>Lucenay</u> 2km
Collège Public	X <u>Chazay-d'Azergues</u> 3km
Collège Privé	X <u>Civrieux-d'Azergues</u> 5km
Lycée Public	X <u>Trévoux</u> 7km
Lycée Privé	X <u>Limonest</u> 9km

Sources : Base Sirene des entreprises et de leurs établissements selon les dernières parutions officielles de 2025 portant sur l'année 2024 ([data.gouv](#)). Liste, localisation et tarifs des professionnels de santé selon les dernières parutions officielles de 2025 portant sur l'année 2024 ([opendatasoft](#)) et FINESS Extraction du Fichier des établissements selon les dernières parutions officielles de 2025 portant sur l'année 2024 ([data.gouv](#)). Adresse et géolocalisation des établissements d'enseignement du premier et second degrés selon les dernières parutions officielles de 2025 portant sur l'année 2024 ([data.education.gouv](#))

bien-dans-ma-ville.fr

Villes autour de Morancé

Ville	Habitants	Superficie	Pop densité	Pop active	Taux chômage	Revenu moyen	Prix immobilier
Lucenay (1 avis)	2 070	6 km ²	345 h/km ²	49.6%	3.1%	28 690 €/an	3 031 €/m ²
Marcy (2 avis)	916	3 km ²	305 h/km ²	44.5%	2.6%	30 160 €/an	3 243 €/m ²
Charnay	1 023	7 km ²	146 h/km ²	44.8%	2.1%	32 860 €/an	2 743 €/m ²
Lachassagne (1 avis)	1 332	3 km ²	444 h/km ²	45.4%	3.5%	32 050 €/an	3 031 €/m ²
Les Chères	1 503	5 km ²	301 h/km ²	49.9%	3.5%	27 560 €/an	2 688 €/m ²
Anse (6 avis)	8 206	15 km ²	547 h/km ²	47.7%	3.9%	24 690 €/an	2 846 €/m ²
Saint-Jean-des-Vignes	486	2 km ²	243 h/km ²	44.2%	3.5%	30 230 €/an	3 611 €/m ²
Lozanne (7 avis)	3 182	5 km ²	636 h/km ²	48.5%	3%	26 930 €/an	3 169 €/m ²
Chazay-d'Azergues (5 avis)	4 410	5 km ²	882 h/km ²	44.7%	3.2%	31 020 €/an	3 270 €/m ²
Ambérieux	651	4 km ²	163 h/km ²	50.1%	3.1%	25 550 €/an	2 999 €/m ²
Belmont-d'Azergues	720	1 km ²	720 h/km ²	49.9%	2.5%	29 010 €/an	2 672 €/m ²
Alix	777	3 km ²	259 h/km ²	42.6%	1.8%	26 980 €/an	2 543 €/m ²
Marcilly-d'Azergues	1 066	4 km ²	267 h/km ²	42.3%	2.3%	30 530 €/an	3 195 €/m ²
Châtillon	2 252	10 km ²	225 h/km ²	44.4%	3.2%	28 030 €/an	2 616 €/m ²
Lissieu (1 avis)	3 181	5 km ²	636 h/km ²	46.8%	3.1%	33 180 €/an	3 472 €/m ²

bien-dans-ma-ville.fr



Vous aimez votre ville ? Notez-la !

Et faites-nous part de vos remarques constructives



Avec

BIEN dans ma **VILLE** 