



Version web

# Ville de Moragne

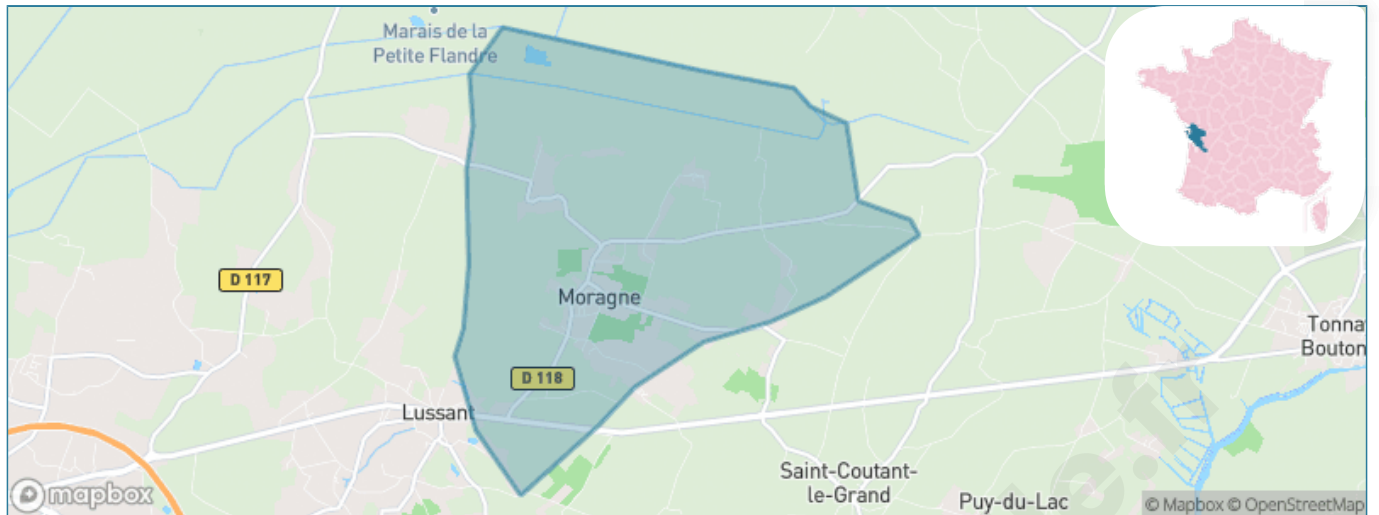
Présenté par

**BIEN** dans  
ma **VILLE** 

# Sommaire

Situation géographique .....	3
Statistiques sur la population .....	4
Evolution du nombre d'habitants .....	4
Tranche d'âge .....	5
0-14 ans .....	5
15-29 ans .....	5
30-44 ans .....	5
45-59 ans .....	5
60-74 ans .....	5
75-89 ans .....	5
90 ans et + .....	5
Activité professionnelle .....	5
Agriculteurs .....	5
Artisans, Commerçants .....	5
Cadres et sup. ....	5
Professions intermédiaires .....	5
Employé .....	5
Ouvrier .....	5
Retraité .....	5
Autres .....	5
Niveau de diplôme .....	6
Sans diplôme ou CEP .....	6
Brevet, BEPC, DNB .....	6
CAP-BEP ou équivalent .....	6
BAC ou équivalent .....	6
BAC+2 .....	6
BAC+3 ou +4 .....	6
BAC+5 ou plus .....	6
Composition des ménages .....	6
Couple sans enfant .....	6
Couple avec enfant(s) .....	6
Famille monoparentale .....	6
Colocation / Autre .....	6
Personnes seules .....	6
Profils électoraux .....	7
Premier tour .....	7
Sécurité .....	8
Evolution du nombre d'infractions .....	8
Pour comparer .....	9
Services à la population .....	10
Commerce .....	10
Éducation .....	10
Villes autour de Moragne .....	12

# Situation géographique



## i Informations clés

- **Région** : Nouvelle-Aquitaine
- **Département** : Charente-Maritime
- **Code postal** : 17430
- **Superficie** : 12 km<sup>2</sup>



# Statistiques sur la population



Nombre d'habitants

**536**



Age moyen

**40 ans**



Pop active

**49.1%**



Taux chômage

**8.8%**



Pop densité

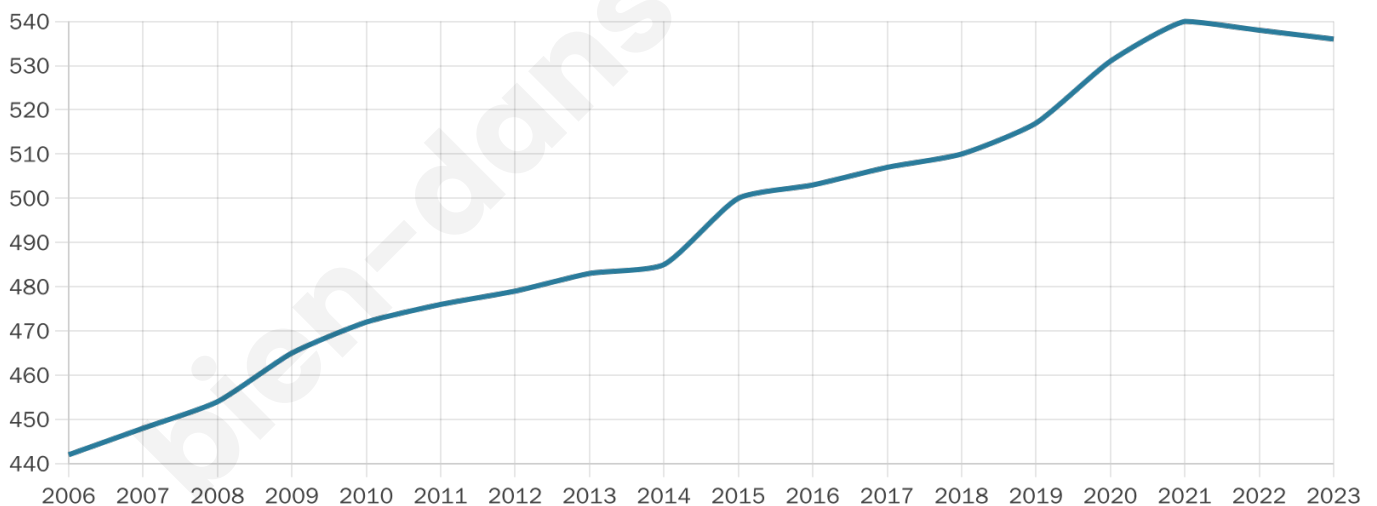
**45 h/km<sup>2</sup>**



Revenu moyen

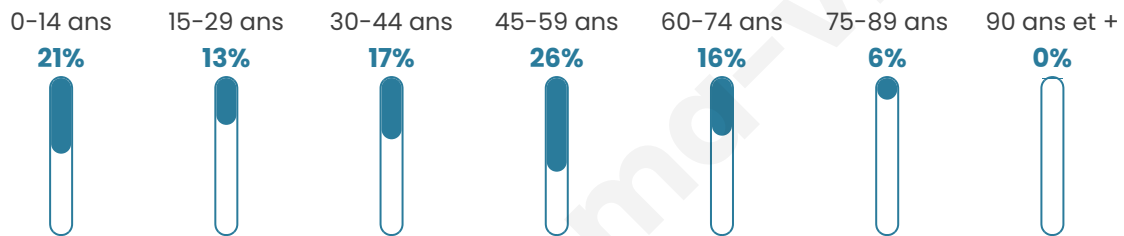
**22 070 €/an**

## Evolution du nombre d'habitants

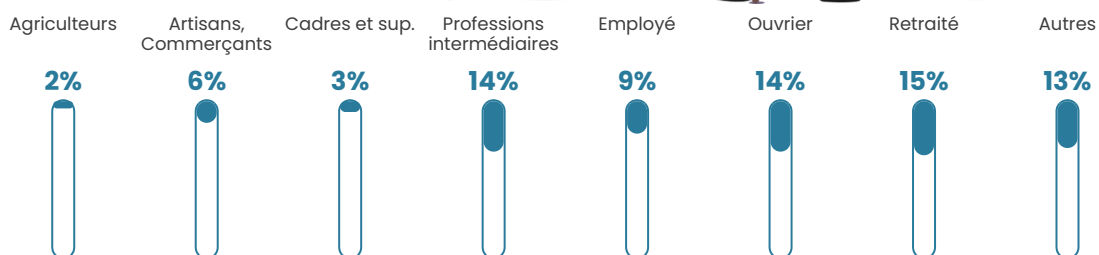


Sources : Institut national de la statistique et des études économiques (insee) selon Les dernières parutions officielles de 2024 portant sur les années 2020, 2021 et 2022.


## Tranche d'âge




## Activité professionnelle



## Niveau de diplôme















## Composition des ménages



# Profils électoraux

## Premier tour

	Marine LE PEN	37.76 %
	Emmanuel MACRON	19.64 %
	Jean-Luc MÉLENCHON	19.03 %
	Jean LASSALLE	4.83 %
	Éric ZEMMOUR	4.23 %
	Valérie PÉCRESSE	3.93 %
	Yannick JADOT	3.02 %
	Fabien ROUSSEL	1.81 %
	Anne HIDALGO	1.51 %
	Philippe POUTOU	1.51 %
	Nicolas DUPONT-AIGNAN	1.51 %
	Nathalie ARTHAUD	1.21 %



### 398 inscrits

Participation : 84.67%

Votes blancs : 1.78%

Votes nuls : 0.00%

## Second tour

	Emmanuel MACRON	42,7 %
	Marine LE PEN	57,3 %

### 399 inscrits

Participation : 78.7%

Votes blancs : 6.69%

Votes nuls : 3.82%

# Sécurité



Agressions physiques / sexuelles

0



Cambriolages

0



Vols / dégradations

0



Stupéfiants

0

## Evolution du nombre d'infractions



## Pour comparer

(en proportion du nombre d'habitants)



Sources : Bases statistiques communale, départementale et régionale de la délinquance enregistrée par la police et la gendarmerie nationales selon les dernières parutions officielles de 2025 portant sur l'année 2024 ([data.gouv](https://data.gouv.fr)).

Agressions physiques / sexuelles : Violences sexuelles, coups et blessures volontaires intrafamiliaux, coups et blessures volontaires, autres coups, blessures volontaires et vols violents sans arme.

Cambriolages : Cambriolages de logements.

Vols : Vols avec armes, vols d'accessoires sur véhicules, vols dans les véhicules, vols de véhicules, vols sans violence contre des personnes, destructions, dégradations volontaires et escroqueries.

Stupéfiants : Trafic de stupéfiants dont (AFD) et usage de stupéfiants.

# Services à la population



## Commerce

Hypermarché	X <a href="#">Rochefort</a> 13km
Supermarché	X <a href="#">Tonnay-Charente</a> 9km
Superette	X <a href="#">Tonnay-Boutonne</a> 7km
Boulangerie	X <a href="#">Lussant</a> 2km
Boucherie	X <a href="#">Puy-du-Lac</a> 5km
Restaurant	X <a href="#">Lussant</a> 2km
Garage	X <a href="#">Lussant</a> 2km
Station-service	X <a href="#">Tonnay-Charente</a> 8km
Banque	X <a href="#">Tonnay-Boutonne</a> 7km
La poste	1
Coiffeur	X <a href="#">Lussant</a> 2km
Tabac	X <a href="#">Tonnay-Charente</a> 7km
Bars / discothèque	X <a href="#">Lussant</a> 2km
Bibliothèque	X <a href="#">Rochefort</a> 12km
Cinéma	X <a href="#">Tonnay-Boutonne</a> 7km
Vétérinaire	X <a href="#">Tonnay-Charente</a> 7km



## Santé

Pharmacie	X <a href="#">Tonnay-Boutonne</a> 7km
Hôpital	X <a href="#">Rochefort</a> 13km
Laboratoire d'analyses médicales	X <a href="#">Tonnay-Charente</a> 10km
Etablissement pour handicapé	X <a href="#">Tonnay-Charente</a> 7km
EHPA	X <a href="#">Cabariot</a> 7km
Médecin	X <a href="#">Lussant</a> 2km
Dentiste	X <a href="#">Tonnay-Boutonne</a> 7km
Chirurgien	X <a href="#">Rochefort</a> 12km
Dermatologue	X <a href="#">Rochefort</a> 13km
Anesthésiste	X <a href="#">Balanzac</a> 26km
Gastro-entérologue	X <a href="#">Rochefort</a> 13km
Gynécologue	X <a href="#">Rochefort</a> 13km
Cancérologue	X 0km
Neurologue	X <a href="#">Saintes</a> 27km
Ophthalmologue	X <a href="#">Rochefort</a> 12km
ORL	X <a href="#">Rochefort</a> 13km
Cardiologue	X <a href="#">Rochefort</a> 12km
Pédiatre	X <a href="#">Rochefort</a> 13km
Pneumologue	X <a href="#">Saintes</a> 28km
Psychologue	X <a href="#">Rochefort</a> 13km
Radiologue	X <a href="#">Rochefort</a> 12km
Rhumatologue	X <a href="#">Rochefort</a> 13km
Sage-femme	X <a href="#">Tonnay-Charente</a> 6km



## Éducation

Crèche	X <a href="#">Lussant</a> 2km
Ecole maternelle Public	X <a href="#">Tonnay-Boutonne</a> 7km
Ecole maternelle Privé	X <a href="#">Marsac</a> 73km
Ecole primaire Public	1
Ecole primaire Privé	X <a href="#">Tonnay-Charente</a> 8km
Collège Public	X <a href="#">Tonnay-Boutonne</a> 7km
Collège Privé	X <a href="#">Loire-les-Marais</a> 11km
Lycée Public	X <a href="#">Rochefort</a> 12km

Lycée Privé

X Pont-l'Abbé-  
d'Arnoult 16km

Sources : Base Sirene des entreprises et de leurs établissements selon les dernières parutions officielles de 2025 portant sur l'année 2024 ([data.gouv](https://data.gouv.fr)). Liste, localisation et tarifs des professionnels de santé selon les dernières parutions officielles de 2025 portant sur l'année 2024 ([opendatasoft](https://opendatasoft.com)) et FINESS Extraction du Fichier des établissements selon les dernières parutions officielles de 2025 portant sur l'année 2024 ([data.gouv](https://data.gouv.fr)). Adresse et géolocalisation des établissements d'enseignement du premier et second degrés selon les dernières parutions officielles de 2025 portant sur l'année 2024 ([data.education.gouv](https://data.education.gouv.fr))

bien-dans-ma-ville.fr

## Villes autour de Moragne

Ville	Habitants	Superficie	Pop densité	Pop active	Taux chômage	Revenu moyen	Prix immobilier
Lussant (1 avis)	1 004	8 km <sup>2</sup>	126 h/km <sup>2</sup>	50.4%	7.7%	21 380 €/an	1 593 €/m <sup>2</sup>
Saint-Coutant-le-Grand	417	12 km <sup>2</sup>	35 h/km <sup>2</sup>	48.4%	5.5%	21 610 €/an	1 493 €/m <sup>2</sup>
Champdolent	425	12 km <sup>2</sup>	35 h/km <sup>2</sup>	50.6%	7.3%	20 900 €/an	1 157 €/m <sup>2</sup>
Genouillé (2 avis)	872	34 km <sup>2</sup>	26 h/km <sup>2</sup>	54.7%	3.9%	22 010 €/an	1 411 €/m <sup>2</sup>
Saint-Crépin	340	13 km <sup>2</sup>	26 h/km <sup>2</sup>	50.6%	5.3%	20 230 €/an	1 216 €/m <sup>2</sup>
Tonnay-Boutonne (1 avis)	1 188	22 km <sup>2</sup>	54 h/km <sup>2</sup>	40%	5.6%	20 190 €/an	1 485 €/m <sup>2</sup>
Puy-du-Lac	523	14 km <sup>2</sup>	37 h/km <sup>2</sup>	52%	5.9%	21 780 €/an	1 047 €/m <sup>2</sup>
Cabariot (3 avis)	1 481	15 km <sup>2</sup>	99 h/km <sup>2</sup>	45.8%	4.5%	22 500 €/an	1 616 €/m <sup>2</sup>
Bords (2 avis)	1 375	15 km <sup>2</sup>	92 h/km <sup>2</sup>	44.3%	6.7%	20 890 €/an	1 205 €/m <sup>2</sup>
Muron	1 378	39 km <sup>2</sup>	35 h/km <sup>2</sup>	45.7%	4.8%	21 240 €/an	1 348 €/m <sup>2</sup>
Tonnay-Charente (7 avis)	8 289	34 km <sup>2</sup>	244 h/km <sup>2</sup>	44%	4.7%	21 650 €/an	1 640 €/m <sup>2</sup>
Annezay	168	7 km <sup>2</sup>	24 h/km <sup>2</sup>	46.4%	4.2%	21 700 €/an	1 167 €/m <sup>2</sup>
Saint-Hippolyte (1 avis)	1 495	23 km <sup>2</sup>	65 h/km <sup>2</sup>	49.2%	4.1%	22 390 €/an	1 765 €/m <sup>2</sup>
Archingeay	765	16 km <sup>2</sup>	48 h/km <sup>2</sup>	44.2%	4.8%	20 480 €/an	1 199 €/m <sup>2</sup>
Loire-les-Marais (1 avis)	381	12 km <sup>2</sup>	32 h/km <sup>2</sup>	50.1%	3.7%	23 250 €/an	1 493 €/m <sup>2</sup>

bien-dans-ma-ville.fr



# **Vous aimez votre ville ? Notez-la !**

Et faites-nous part de vos remarques constructives



Avec

**BIEN** dans ma **VILLE** 