



Version web

Ville de Montvernier

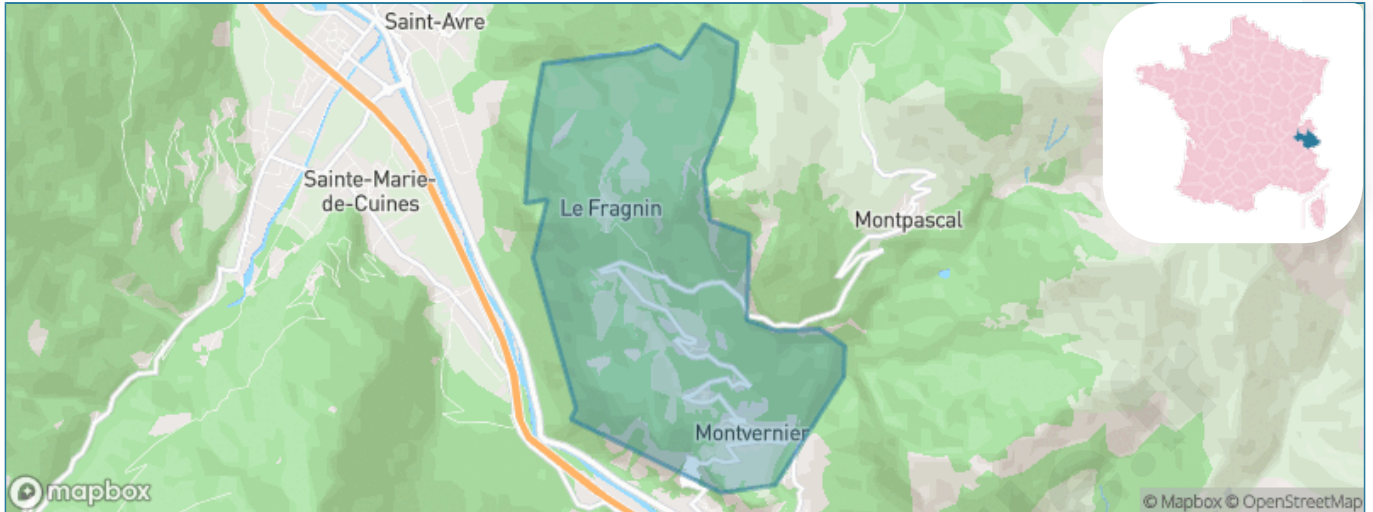
Présenté par

BIEN dans
ma **VILLE** 

Sommaire

Situation géographique	3
Statistiques sur la population	4
Evolution du nombre d'habitants	4
Tranche d'âge	5
0-14 ans	5
15-29 ans	5
30-44 ans	5
45-59 ans	5
60-74 ans	5
75-89 ans	5
90 ans et +	5
Activité professionnelle	5
Agriculteurs	5
Artisans, Commerçants	5
Cadres et sup.	5
Professions intermédiaires	5
Employé	5
Ouvrier	5
Retraité	5
Autres	5
Niveau de diplôme	6
Sans diplôme ou CEP	6
Brevet, BEPC, DNB	6
CAP-BEP ou équivalent	6
BAC ou équivalent	6
BAC+2	6
BAC+3 ou +4	6
BAC+5 ou plus	6
Composition des ménages	6
Couple sans enfant	6
Couple avec enfant(s)	6
Famille monoparentale	6
Colocation / Autre	6
Personnes seules	6
Profils électoraux	7
Premier tour	7
Sécurité	8
Evolution du nombre d'infractions	8
Pour comparer	9
Services à la population	10
Commerce	10
Éducation	10
Villes autour de Montvernier	12

Situation géographique



i Informations clés

- **Région** : Auvergne-Rhône-Alpes
- **Département** : Savoie
- **Code postal** : 73300
- **Superficie** : 6 km²



LE DÉPARTEMENT

Statistiques sur la population



Nombre d'habitants

240



Age moyen

43 ans



Pop active

51.7%



Taux chômage

5.2%



Pop densité

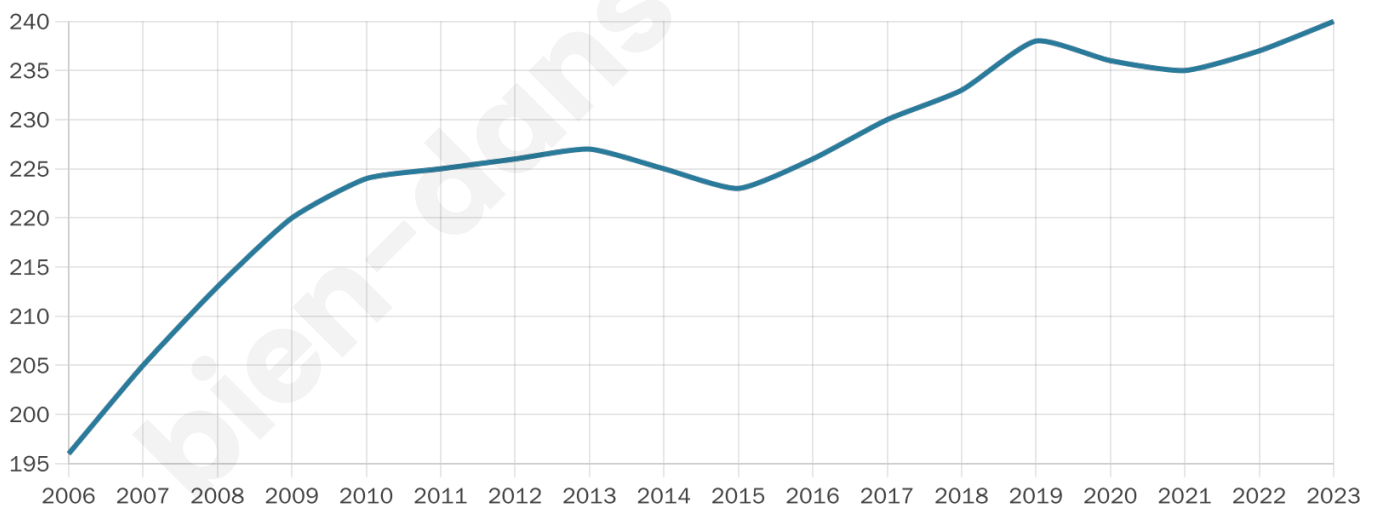
40 h/km²



Revenu moyen

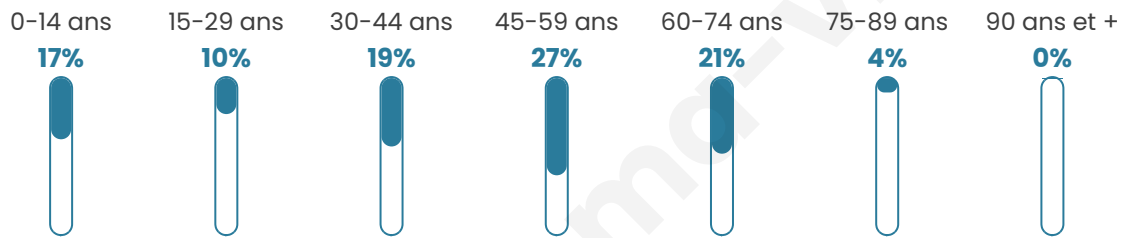
26 510 €/an

Evolution du nombre d'habitants

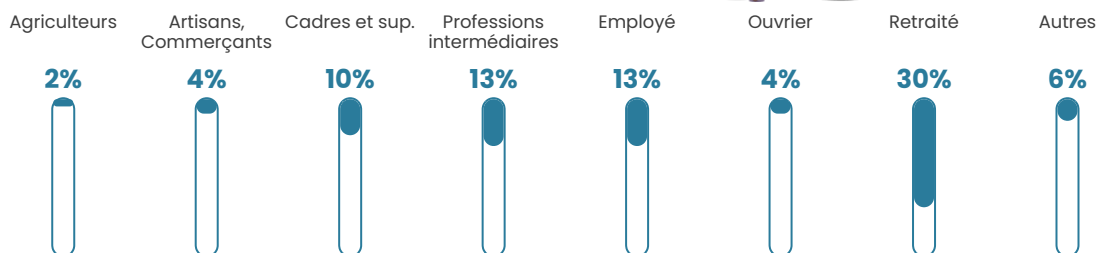


Sources : Institut national de la statistique et des études économiques (insee) selon Les dernières parutions officielles de 2024 portant sur les années 2020, 2021 et 2022.

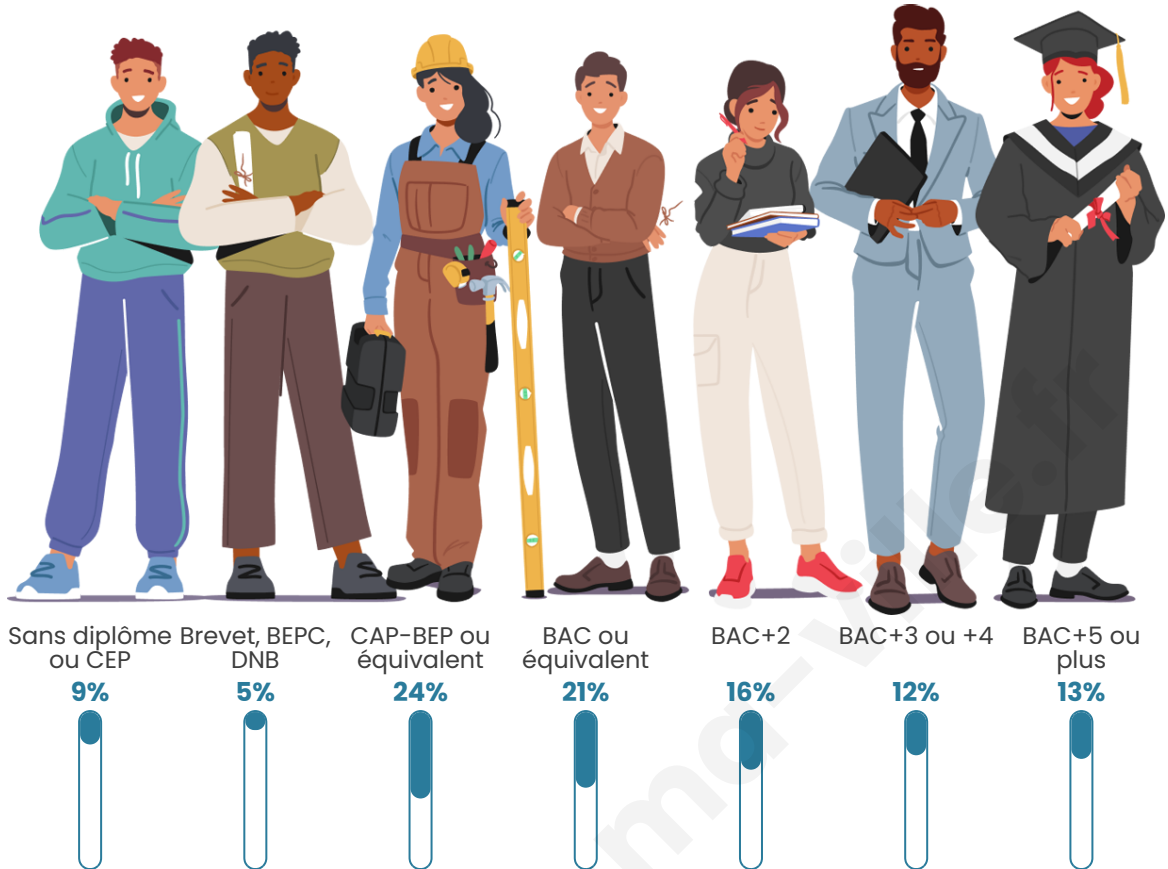
Tranche d'âge




Activité professionnelle



Niveau de diplôme















Composition des ménages



Profils électoraux

Premier tour

	Marine LE PEN	24.56 %
	Emmanuel MACRON	23.98 %
	Jean-Luc MÉLENCHON	21.64 %
	Jean LASSALLE	5.26 %
	Anne HIDALGO	5.26 %
	Yannick JADOT	4.68 %
	Valérie PÉCRESSE	4.68 %
	Fabien ROUSSEL	4.09 %
	Éric ZEMMOUR	3.51 %
	Nicolas DUPONT-AIGNAN	1.17 %
	Nathalie ARTHAUD	0.58 %
	Philippe POUTOU	0.58 %



204 inscrits

Participation : 86.27%

Votes blancs : 2.84%

Votes nuls : 0.00%

Second tour

	Emmanuel MACRON	63,16 %
	Marine LE PEN	36,84 %

204 inscrits

Participation : 80.39%

Votes blancs : 5.49%

Votes nuls : 1.83%

Sécurité



Agressions physiques / sexuelles

0



Cambriolages

0



Vols / dégradations

0



Stupéfiants

0

Evolution du nombre d'infractions



Pour comparer

(en proportion du nombre d'habitants)



Sources : Bases statistiques communale, départementale et régionale de la délinquance enregistrée par la police et la gendarmerie nationales selon les dernières parutions officielles de 2025 portant sur l'année 2024 ([data.gouv](https://data.gouv.fr)).

Agressions physiques / sexuelles : Violences sexuelles, coups et blessures volontaires intrafamiliaux, coups et blessures volontaires, autres coups, blessures volontaires et vols violents sans arme.

Cambriolages : Cambriolages de logements.

Vols : Vols avec armes, vols d'accessoires sur véhicules, vols dans les véhicules, vols de véhicules, vols sans violence contre des personnes, destructions, dégradations volontaires et escroqueries.

Stupéfiants : Trafic de stupéfiants dont (AFD) et usage de stupéfiants.

Services à la population



Commerce

Hypermarché	X <u>Sainte-Marie-de-Cuines</u> 5km
Supermarché	X <u>Saint-Jean-de-Maurienne</u> 4km
Superette	X <u>Saint-Jean-de-Maurienne</u> 4km
Boulangerie	X <u>Sainte-Marie-de-Cuines</u> 4km
Boucherie	X <u>Saint-Jean-de-Maurienne</u> 4km
Restaurant	2
Garage	X <u>La Tour-en-Maurienne</u> 1km
Station-service	X <u>La Tour-en-Maurienne</u> 2km
Banque	X <u>Saint-Jean-de-Maurienne</u> 4km
La poste	X <u>Saint-Jean-de-Maurienne</u> 5km
Coiffeur	X <u>La Tour-en-Maurienne</u> 2km
Tabac	X <u>Saint-Jean-de-Maurienne</u> 4km
Bars / discothèque	X <u>Saint-Jean-de-Maurienne</u> 4km
Bibliothèque	X <u>La Tour-en-Maurienne</u> 2km
Cinéma	X <u>Saint-Jean-de-Maurienne</u> 4km
Vétérinaire	1



Santé

Pharmacie	X <u>Saint-Jean-de-Maurienne</u> 4km
Hôpital	X <u>Saint-Jean-de-Maurienne</u> 4km
Laboratoire d'analyses médicales	X <u>Saint-Jean-de-Maurienne</u> 4km
Etablissement pour handicapé	X <u>Saint-Jean-de-Maurienne</u> 5km
EHPA	X <u>Saint-Jean-de-Maurienne</u> 4km
Médecin	X <u>Saint-Jean-de-Maurienne</u> 4km
Dentiste	X <u>Saint-Jean-de-Maurienne</u> 4km
Chirurgien	X <u>Challes-les-Eaux</u> 39km
Dermatologue	X <u>Crolles</u> 36km
Anesthésiste	X <u>Pontcharra</u> 29km
Gastro-entérologue	X <u>Villard-Bonnot</u> 36km
Gynécologue	X <u>Saint-Jean-de-Maurienne</u> 5km
Cancérologue	X <u>Challes-les-Eaux</u> 39km
Neurologue	X <u>Challes-les-Eaux</u> 39km
Ophtalmologue	X <u>Saint-Jean-de-Maurienne</u> 4km
ORL	X <u>Challes-les-Eaux</u> 39km
Cardiologue	X <u>Saint-Jean-de-Maurienne</u> 4km
Pédiatre	X <u>Saint-Jean-de-Maurienne</u> 5km
Pneumologue	X <u>Saint-Jean-de-Maurienne</u> 5km
Psychologue	X <u>Saint-Jean-de-Maurienne</u> 4km
Radiologue	X <u>Saint-Jean-de-Maurienne</u> 4km
Rhumatologue	X <u>Saint-Martin-de-la-Porte</u> 11km
Sage-femme	X <u>Saint-Jean-de-Maurienne</u> 4km



Éducation

Crèche	X <u>Saint-Jean-de-Maurienne</u> 4km
Ecole maternelle Public	X <u>La Tour-en-Maurienne</u> 2km
Ecole maternelle Privé	X <u>Grenoble</u> 53km
Ecole primaire Public	X <u>La Tour-en-Maurienne</u> 1km
Ecole primaire Privé	X <u>Allevard</u> 23km
Collège Public	X <u>Saint-Jean-de-Maurienne</u> 5km
Collège Privé	X <u>Moutiers</u> 23km

Lycée Public	X <u>Saint-Jean-de-Maurienne</u> 5km
Lycée Privé	X <u>Allevard</u> 23km

Sources : Base Sirene des entreprises et de leurs établissements selon les dernières parutions officielles de 2025 portant sur l'année 2024 ([data.gouv](#)). Liste, localisation et tarifs des professionnels de santé selon les dernières parutions officielles de 2025 portant sur l'année 2024 ([opendatasoft](#)) et FINESS Extraction du Fichier des établissements selon les dernières parutions officielles de 2025 portant sur l'année 2024 ([data.gouv](#)). Adresse et géolocalisation des établissements d'enseignement du premier et second degrés selon les dernières parutions officielles de 2025 portant sur l'année 2024 ([data.education.gouv](#))

bien-dans-ma-ville.fr

Villes autour de Montvernier

Ville	Habitants	Superficie	Pop densité	Pop active	Taux chômage	Revenu moyen	Prix immobilier
La Tour-en-Maurienne	1 087	41 km ²	27 h/km ²	48.3%	1.8%	25 150 €/an	1 996 €/m ²
Saint-Jean-de-Maurienne (10 avis)	7 524	11 km ²	684 h/km ²	42.5%	4.3%	21 840 €/an	1 470 €/m ²
Sainte-Marie-de-Cuines	847	15 km ²	56 h/km ²	49.9%	3.7%	23 880 €/an	1 484 €/m ²
Saint-Avre	925	3 km ²	308 h/km ²	48.2%	3.6%	24 970 €/an	1 625 €/m ²
Jarrier	506	17 km ²	30 h/km ²	44.1%	1.4%	26 000 €/an	1 729 €/m ²
Saint-Pancrace	307	5 km ²	61 h/km ²	50.2%	1.3%	27 260 €/an	1 105 €/m ²
Villargondran	790	6 km ²	132 h/km ²	53.9%	3.5%	24 180 €/an	2 464 €/m ²
Saint-Martin-sur-la-Chambre (1 avis)	525	4 km ²	131 h/km ²	43%	2.3%	27 260 €/an	1 594 €/m ²
Notre-Dame-du-Cruet	222	1 km ²	222 h/km ²	56.3%	2.3%	26 790 €/an	1 390 €/m ²
Saint-Étienne-de-Cuines (2 avis)	1 186	20 km ²	59 h/km ²	45.7%	3.1%	23 490 €/an	1 533 €/m ²
La Chambre	1 221	3 km ²	407 h/km ²	40.2%	2.7%	23 380 €/an	1 989 €/m ²
Saint-Alban-des-Villards	92	24 km ²	4 h/km ²	33.7%	1.1%	NC	1 077 €/m ²
Saint-Julien-Mont-Denis	1 506	33 km ²	46 h/km ²	44.9%	2.9%	24 340 €/an	900 €/m ²
Fontcouverte-la-Toussuire	473	21 km ²	23 h/km ²	53.7%	1.1%	22 340 €/an	3 231 €/m ²
Montricher-Albanne	476	28 km ²	17 h/km ²	52.1%	1.9%	24 110 €/an	3 384 €/m ²

bien-dans-ma-ville.fr



Vous aimez votre ville ? Notez-la !

Et faites-nous part de vos remarques constructives



Avec

BIEN dans ma **VILLE** 