



Version web

Ville de Montvalent

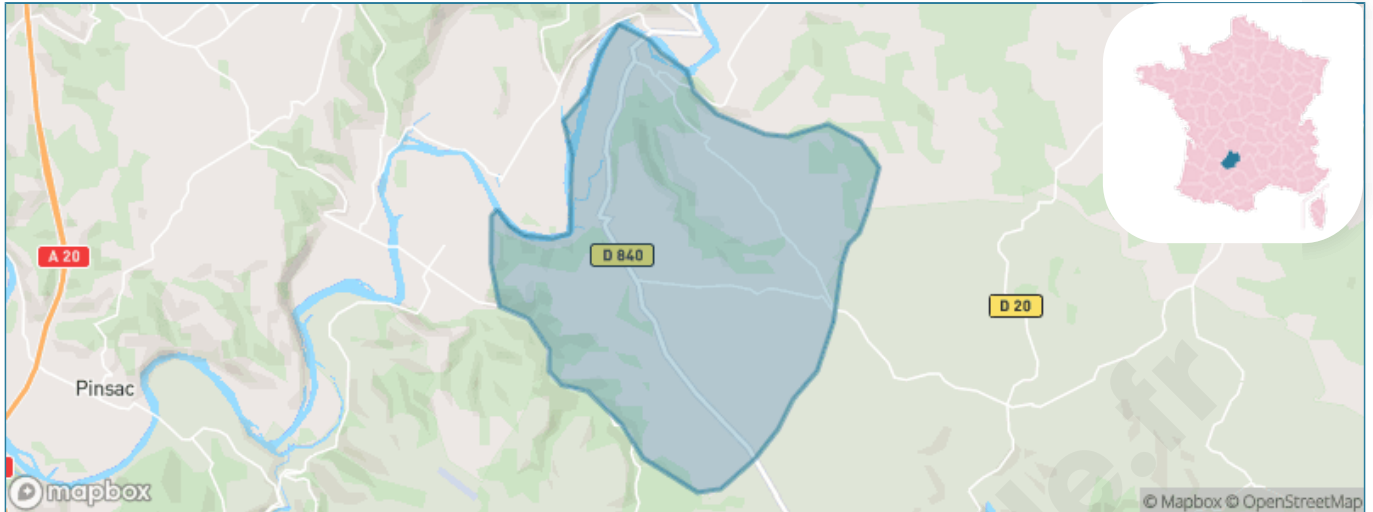
Présenté par

BIEN dans
ma **VILLE** 

Sommaire

Situation géographique	3
Statistiques sur la population	4
Evolution du nombre d'habitants	4
Tranche d'âge	5
0-14 ans	5
15-29 ans	5
30-44 ans	5
45-59 ans	5
60-74 ans	5
75-89 ans	5
90 ans et +	5
Activité professionnelle	5
Agriculteurs	5
Artisans, Commerçants	5
Cadres et sup.	5
Professions intermédiaires	5
Employé	5
Ouvrier	5
Retraité	5
Autres	5
Niveau de diplôme	6
Sans diplôme ou CEP	6
Brevet, BEPC, DNB	6
CAP-BEP ou équivalent	6
BAC ou équivalent	6
BAC+2	6
BAC+3 ou +4	6
BAC+5 ou plus	6
Composition des ménages	6
Couple sans enfant	6
Couple avec enfant(s)	6
Famille monoparentale	6
Colocation / Autre	6
Personnes seules	6
Profils électoraux	7
Premier tour	7
Sécurité	8
Evolution du nombre d'infractions	8
Pour comparer	9
Services à la population	10
Commerce	10
Éducation	10
Villes autour de Montvalent	11

Situation géographique



i Informations clés

- **Région** : Occitanie
- **Département** : Lot
- **Code postal** : 46600
- **Superficie** : 27 km²



Statistiques sur la population



Nombre d'habitants

314



Age moyen

49 ans



Pop active

44.6%



Taux chômage

8.6%



Pop densité

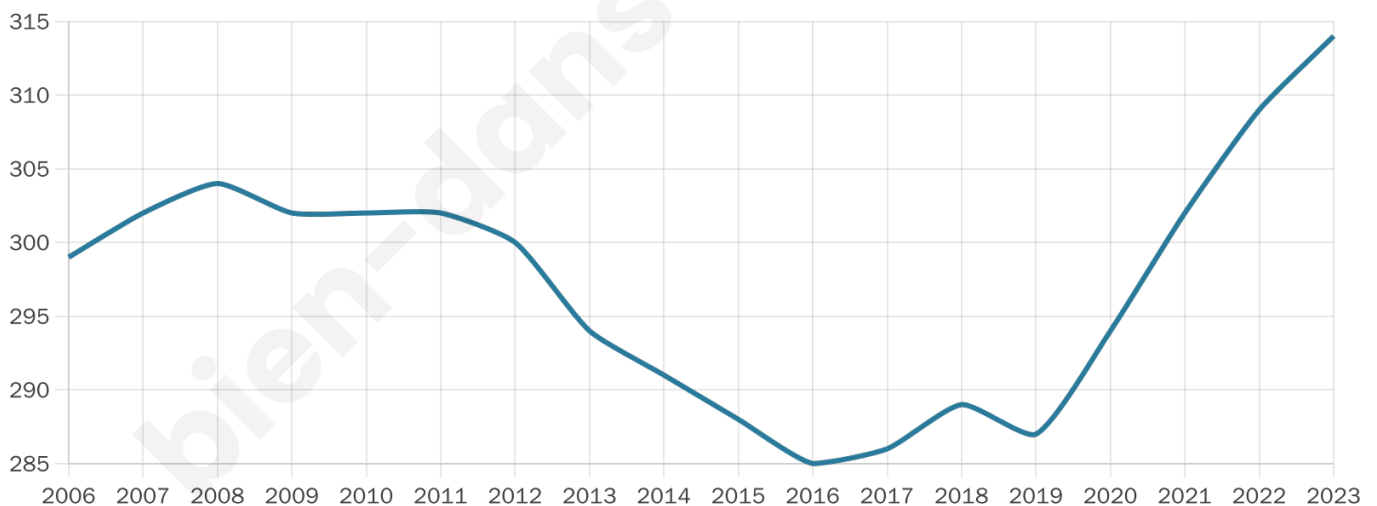
12 h/km²



Revenu moyen

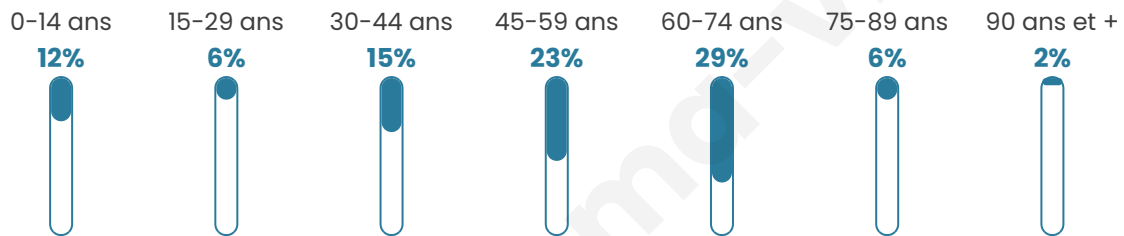
21 760 €/an

Evolution du nombre d'habitants

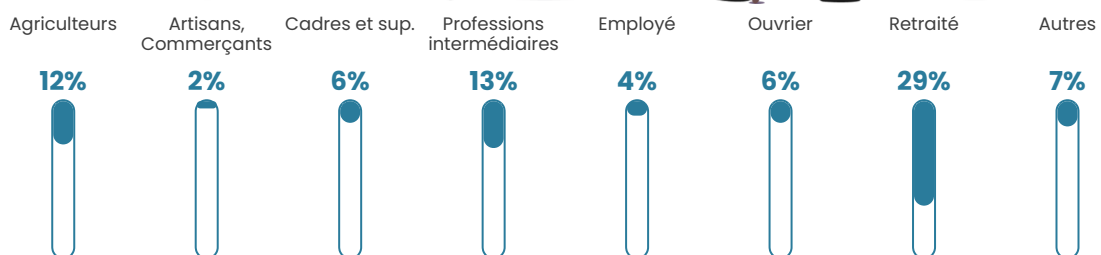


Sources : Institut national de la statistique et des études économiques (insee) selon Les dernières parutions officielles de 2024 portant sur les années 2020, 2021 et 2022.


Tranche d'âge




Activité professionnelle



Niveau de diplôme















Composition des ménages



Profils électoraux

Premier tour

	Jean-Luc MÉLENCHON	31.36 %
	Emmanuel MACRON	28.39 %
	Marine LE PEN	11.86 %
	Jean LASSALLE	5.93 %
	Éric ZEMMOUR	5.51 %
	Fabien ROUSSEL	4.24 %
	Yannick JADOT	3.39 %
	Nicolas DUPONT- AIGNAN	2.97 %
	Anne HIDALGO	2.12 %
	Valérie PÉCRESSE	2.12 %
	Philippe POUTOU	1.69 %
	Nathalie ARTHAUD	0.42 %



284 inscrits

Participation : 84.51%

Votes blancs : 1.25%

Votes nuls : 0.42%

Second tour

	Emmanuel MACRON	68,06 %
	Marine LE PEN	31,94 %

284 inscrits

Participation : 82.39%

Votes blancs : 13.25%

Votes nuls : 5.13%

Sécurité



Agressions physiques / sexuelles

0



Cambriolages

0



Vols / dégradations

0



Stupéfiants

0

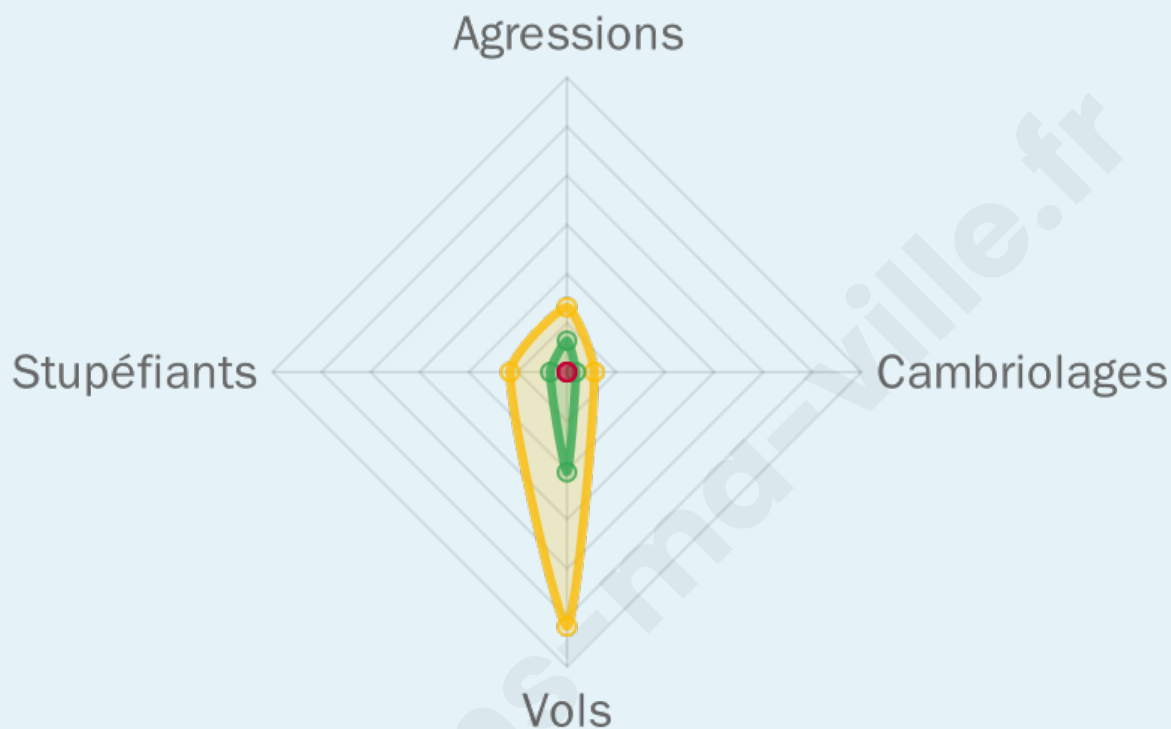
Evolution du nombre d'infractions



Pour comparer

(en proportion du nombre d'habitants)

■ Ville ■ Département ■ Région



Sources : Bases statistiques communale, départementale et régionale de la délinquance enregistrée par la police et la gendarmerie nationales selon les dernières parutions officielles de 2025 portant sur l'année 2024 ([data.gouv](https://data.gouv.fr)).

Agressions physiques / sexuelles : Violences sexuelles, coups et blessures volontaires intrafamiliaux, coups et blessures volontaires, autres coups, blessures volontaires et vols violents sans arme.

Cambriolages : Cambriolages de logements.

Vols : Vols avec armes, vols d'accessoires sur véhicules, vols dans les véhicules, vols de véhicules, vols sans violence contre des personnes, destructions, dégradations volontaires et escroqueries.

Stupéfiants : Trafic de stupéfiants dont (AFD) et usage de stupéfiants.

Services à la population



Commerce

Hypermarché	X Gramat 13km
Supermarché	X Martel 6km
Superette	X Saint-Sozy 4km
Boulangerie	1
Boucherie	X Martel 6km
Restaurant	2
Garage	1
Station-service	X Martel 6km
Banque	X Martel 6km
La poste	X Miers 8km
Coiffeur	X Martel 6km
Tabac	X Miers 8km
Bars / discothèque	X Floirac 4km
Bibliothèque	X Bétaille 11km
Cinéma	X Vayrac 10km
Vétérinaire	X Martel 6km



Santé

Pharmacie	X Martel 6km
Hôpital	X Saint-Céré 22km
Laboratoire d'analyses médicales	X Souillac 11km
Etablissement pour handicapé	X Martel 5km
EHPA	X Martel 6km
Médecin	X Martel 6km
Dentiste	X Martel 6km
Chirurgien	X Saint-Céré 21km
Dermatologue	X Brive-la-Gaillarde 31km
Anesthésiste	X Le Vignion-en-Quercy 13km
Gastro-entérologue	X Sarlac-la-Canéda 31km
Gynécologue	X Sarlac-la-Canéda 31km
Cancérologue	X Aurillac 64km
Neurologue	X Brive-la-Gaillarde 32km
Ophtalmologue	X Brive-la-Gaillarde 31km
ORL	X Saint-Céré 22km
Cardiologue	X Carsac-Aillac 27km
Pédiatre	X Bretenoux 18km
Pneumologue	X Brive-la-Gaillarde 32km
Psychologue	X Saint-Vincent-du-Pendit 23km
Radiologue	X Sarlac-la-Canéda 32km
Rhumatologue	X Brive-la-Gaillarde 32km
Sage-femme	X Le Vignion-en-Quercy 13km



Éducation

Crèche	X Vayrac 10km
Ecole maternelle Public	X Martel 6km
Ecole maternelle Privé	X Molières 26km
Ecole primaire Public	X Saint-Sozy 4km
Ecole primaire Privé	X Alvignac 9km
Collège Public	X Martel 6km
Collège Privé	X Gramat 14km
Lycée Public	X Souillac 11km
Lycée Privé	X Brive-la-Gaillarde 30km

Sources : Base Sirene des entreprises et de leurs établissements selon les dernières parutions officielles de 2025 portant sur l'année 2024 ([data.gouv](#)). Liste, localisation et tarifs des professionnels de santé selon les dernières parutions officielles de 2025 portant sur l'année 2024 ([opendatasoft](#)) et FINISS Extraction du Fichier des établissements selon les dernières parutions officielles de 2025 portant sur l'année 2024 ([data.gouv](#)). Adresse et géolocalisation des établissements d'enseignement du premier et second degrés selon les dernières parutions officielles de 2025 portant sur l'année 2024 ([data.education.gouv](#))

Villes autour de Montvalent

Ville	Habitants	Superficie	Pop densité	Pop active	Taux chômage	Revenu moyen	Prix immobilier
Creysse (1 avis)	313	9 km ²	35 h/km ²	42.2%	7.7%	21 110 €/an	1 093 €/m ²
Meyronne	269	8 km ²	34 h/km ²	40.5%	3.7%	22 380 €/an	1 378 €/m ²
Saint-Sozy	490	8 km ²	61 h/km ²	39.2%	4.1%	21 990 €/an	1 409 €/m ²
Mayrac	254	7 km ²	36 h/km ²	47.2%	3.1%	21 220 €/an	2 873 €/m ²
Floirac	248	19 km ²	13 h/km ²	39.5%	6.9%	22 830 €/an	1 053 €/m ²
Lacave	271	21 km ²	13 h/km ²	34.7%	3.3%	21 260 €/an	2 569 €/m ²
Baladou (1 avis)	396	15 km ²	26 h/km ²	43.7%	3.8%	23 450 €/an	1 469 €/m ²
Martel (5 avis)	1 637	35 km ²	47 h/km ²	39.3%	4.3%	22 420 €/an	1 907 €/m ²
Saint-Denis-lès-Martel	333	7 km ²	48 h/km ²	45.9%	4.2%	20 640 €/an	1 311 €/m ²
Miers (1 avis)	445	25 km ²	18 h/km ²	47%	4.5%	19 640 €/an	2 026 €/m ²
Alvignac	699	13 km ²	54 h/km ²	43.1%	4.7%	22 270 €/an	1 272 €/m ²
Pinsac	769	19 km ²	40 h/km ²	45.5%	4.3%	22 100 €/an	2 100 €/m ²
Rocamadour (3 avis)	597	49 km ²	12 h/km ²	44.2%	4.5%	21 160 €/an	4 684 €/m ²
Vayrac	1 266	16 km ²	79 h/km ²	39.6%	4.8%	22 160 €/an	969 €/m ²
Carennac	431	19 km ²	23 h/km ²	41.8%	2.8%	20 480 €/an	1 476 €/m ²

bien-dans-ma-ville.fr



Vous aimez votre ville ? Notez-la !

Et faites-nous part de vos remarques constructives



Avec

BIEN dans
ma **VILLE** 