



Version web

Ville de Montureux-lès-Baulay

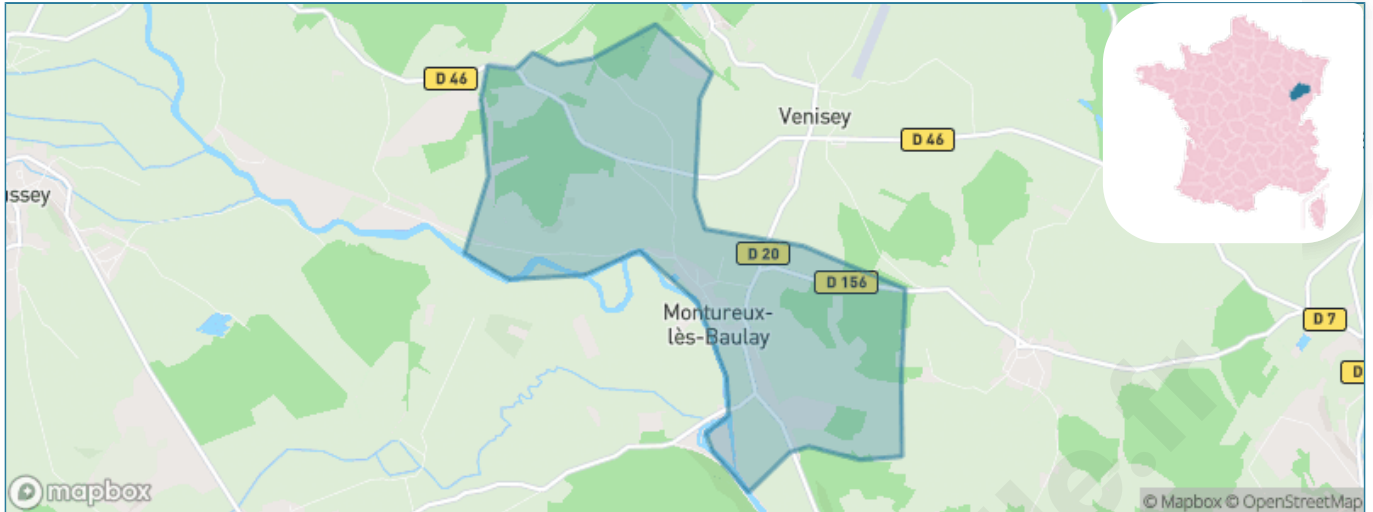
Présenté par

BIEN dans ma **VILLE** 

Sommaire

Situation géographique	3
Statistiques sur la population	4
Evolution du nombre d'habitants	4
Tranche d'âge	5
<i>0-14 ans</i>	5
<i>15-29 ans</i>	5
<i>30-44 ans</i>	5
<i>45-59 ans</i>	5
<i>60-74 ans</i>	5
<i>75-89 ans</i>	5
<i>90 ans et +</i>	5
Activité professionnelle	5
<i>Agriculteurs</i>	5
<i>Artisans, Commerçants</i>	5
<i>Cadres et sup.</i>	5
<i>Professions intermédiaires</i>	5
<i>Employé</i>	5
<i>Ouvrier</i>	5
<i>Retraité</i>	5
<i>Autres</i>	5
Niveau de diplôme	6
<i>Sans diplôme ou CEP</i>	6
<i>Brevet, BEPC, DNB</i>	6
<i>CAP-BEP ou équivalent</i>	6
<i>BAC ou équivalent</i>	6
<i>BAC+2</i>	6
<i>BAC+3 ou +4</i>	6
<i>BAC+5 ou plus</i>	6
Composition des ménages	6
<i>Couple sans enfant</i>	6
<i>Couple avec enfant(s)</i>	6
<i>Famille monoparentale</i>	6
<i>Colocation / Autre</i>	6
<i>Personnes seules</i>	6
Profils électoraux	7
<i>Premier tour</i>	7
Sécurité	8
<i>Evolution du nombre d'infractions</i>	8
<i>Pour comparer</i>	9
Services à la population	10
<i>Commerce</i>	10
<i>Éducation</i>	10
<i>Villes autour de Montureux-lès-Baulay</i>	11

Situation géographique



i Informations clés

- **Région** : Bourgogne-Franche-Comté
- **Département** : Haute-Saône
- **Code postal** : 70500
- **Superficie** : 6 km²

RÉGION
BOURGOGNE
FRANCHE
COMTE



Statistiques sur la population



Nombre d'habitants

164



Age moyen

46 ans



Pop active

38.4%



Taux chômage

11.3%



Pop densité

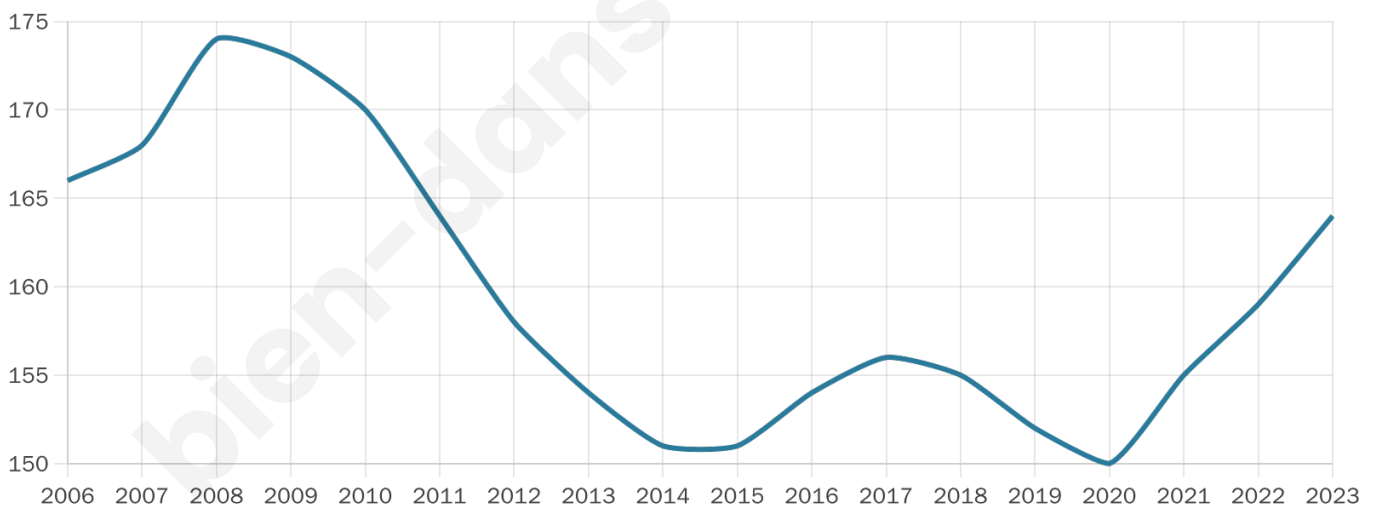
27 h/km²



Revenu moyen

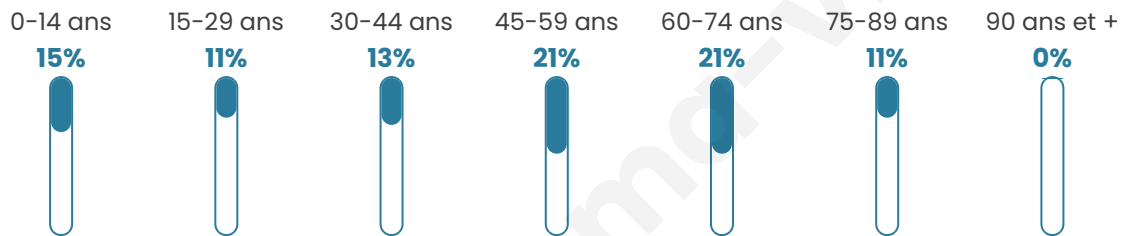
19 990 €/an

Evolution du nombre d'habitants

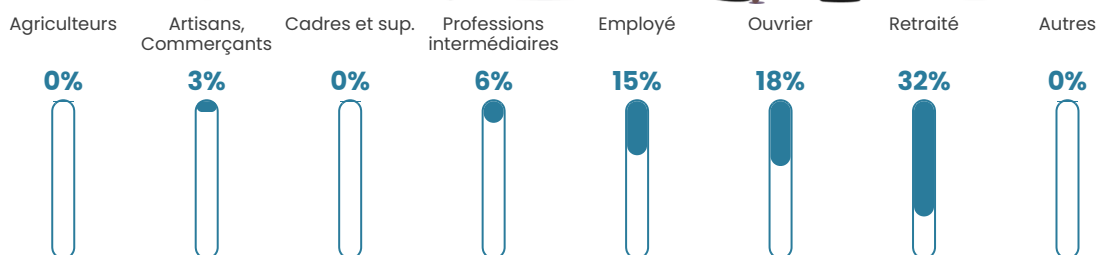


Sources : Institut national de la statistique et des études économiques (insee) selon Les dernières parutions officielles de 2024 portant sur les années 2020, 2021 et 2022.

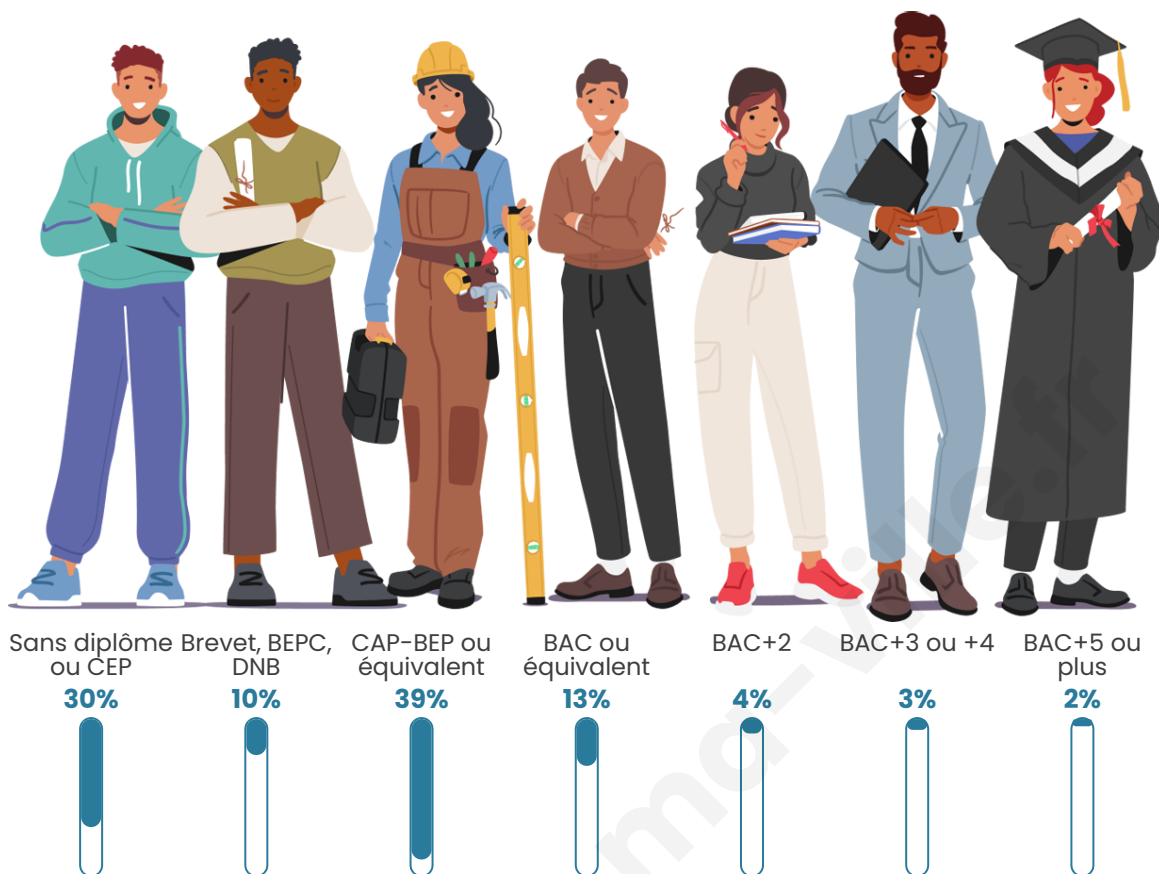
Tranche d'âge




Activité professionnelle



Niveau de diplôme















Composition des ménages



Profils électoraux

Premier tour

	Marine LE PEN	34.23 %
	Emmanuel MACRON	32.43 %
	Jean-Luc MÉLENCHON	10.81 %
	Valérie PÉCRESSE	5.41 %
	Éric ZEMMOUR	4.50 %
	Fabien ROUSSEL	3.60 %
	Jean LASSALLE	3.60 %
	Nathalie ARTHAUD	2.70 %
	Anne HIDALGO	0.90 %
	Yannick JADOT	0.90 %
	Nicolas DUPONT-AIGNAN	0.90 %
	Philippe POUTOU	0.00 %



127 inscrits

Participation : 89.76%

Votes blancs : 0.88%

Votes nuls : 1.75%

Second tour

	Emmanuel MACRON	46,53 %
	Marine LE PEN	53,47 %

127 inscrits

Participation : 85.83%

Votes blancs : 4.59%

Votes nuls : 2.75%

Sécurité



Agressions physiques / sexuelles

0



Cambriolages

0



Vols / dégradations

0



Stupéfiants

0

Evolution du nombre d'infractions



Pour comparer

(en proportion du nombre d'habitants)



Sources : Bases statistiques communale, départementale et régionale de la délinquance enregistrée par la police et la gendarmerie nationales selon les dernières parutions officielles de 2025 portant sur l'année 2024 ([data.gouv](https://data.gouv.fr)).

Agressions physiques / sexuelles : Violences sexuelles, coups et blessures volontaires intrafamiliaux, coups et blessures volontaires, autres coups, blessures volontaires et vols violents sans arme.

Cambriolages : Cambriolages de logements.

Vols : Vols avec armes, vols d'accessoires sur véhicules, vols dans les véhicules, vols de véhicules, vols sans violence contre des personnes, destructions, dégradations volontaires et escroqueries.

Stupéfiants : Trafic de stupéfiants dont (AFD) et usage de stupéfiants.

Services à la population



Commerce

Hypermarché	X <u>Pusey</u> 22km
Supermarché	X <u>Jussey</u> 6km
Superette	X <u>Amance</u> 6km
Boulangerie	X <u>Gevigney-et-Mercey</u> 4km
Boucherie	X <u>Jussey</u> 6km
Restaurant	X <u>Fouchécourt</u> 3km
Garage	X <u>Venisey</u> 2km
Station-service	X <u>Jussey</u> 6km
Banque	X <u>Jussey</u> 6km
La poste	X <u>Buffignécourt</u> 3km
Coiffeur	X <u>Baulay</u> 4km
Tabac	X <u>Faverney</u> 11km
Bars / discothèque	X <u>Baulay</u> 4km
Bibliothèque	X <u>Bourbonne-les-Bains</u> 23km
Cinéma	X <u>Vesoul</u> 24km
Vétérinaire	X <u>Jussey</u> 6km



Santé

Pharmacie	X <u>Amance</u> 6km
Hôpital	X <u>Vesoul</u> 23km
Laboratoire d'analyses médicales	X <u>Saint-Loup-sur-Semouse</u> 23km
Etablissement pour handicapé	X <u>Gevigney-et-Mercey</u> 4km
EHPA	X <u>Jussey</u> 6km
Médecin	X <u>Amance</u> 6km
Dentiste	X <u>Jussey</u> 6km
Chirurgien	X <u>Scey-sur-Saône-et-Saint-Albin</u> 17km
Dermatologue	X <u>Vesoul</u> 26km
Anesthésiste	X <u>Vesoul</u> 23km
Gastro-entérologue	X <u>Vesoul</u> 24km
Gynécologue	X <u>Vesoul</u> 24km
Cancérologue	X <u>Nancy</u> 99km
Neurologue	X <u>Luré</u> 42km
Ophthalmologue	X <u>Luxeuil-les-Bains</u> 29km
ORL	X <u>Vesoul</u> 23km
Cardiologue	X <u>Vesoul</u> 24km
Pédiatre	X <u>Luxeuil-les-Bains</u> 30km
Pneumologue	X <u>Luré</u> 41km
Psychologue	X <u>Vesoul</u> 25km
Radiologue	X <u>Vesoul</u> 23km
Rhumatologue	X <u>Vesoul</u> 24km
Sage-femme	X <u>Combeaufontaine</u> 14km



Éducation

Crèche	X <u>Jussey</u> 6km
Ecole maternelle Public	X <u>Fleurey-lès-Faverney</u> 11km
Ecole maternelle Privé	X <u>Domrémy-la-Pucelle</u> 73km
Ecole primaire Public	X <u>Aboncourt-Gesincourt</u> 5km
Ecole primaire Privé	X <u>Vesoul</u> 25km
Collège Public	X <u>Jussey</u> 6km
Collège Privé	X <u>Vesoul</u> 25km
Lycée Public	X <u>Vesoul</u> 24km
Lycée Privé	X <u>Saint-Loup-sur-Semouse</u> 23km

Sources : Base Sirene des entreprises et de leurs établissements selon les dernières parutions officielles de 2025 portant sur l'année 2024 ([data.gouv](https://data.gouv.fr)). Liste, localisation et tarifs des professionnels de santé selon les dernières parutions officielles de 2025 portant sur l'année 2024 ([opendatasoft](https://opendatasoft.com)) et FINISS Extraction du Fichier des établissements selon les dernières parutions officielles de 2025 portant sur l'année 2024 ([data.gouv](https://data.gouv.fr)). Adresse et géolocalisation des établissements d'enseignement du premier et second degrés selon les dernières parutions officielles de 2025 portant sur l'année 2024 ([data.education.gouv](https://data.education.gouv.fr))

Villes autour de Montureux-lès-Baulay

Ville	Habitants	Superficie	Pop densité	Pop active	Taux chômage	Revenu moyen	Prix immobilier
Tartécourt	31	2 km ²	16 h/km ²	22.6%	3.2%	NC	NC
Venisey	135	6 km ²	23 h/km ²	50.4%	6.7%	20 530 €/an	NC
Buffignécourt	135	6 km ²	23 h/km ²	41.5%	3.7%	23 160 €/an	NC
Fouchécourt	120	4 km ²	30 h/km ²	49.2%	4.2%	19 210 €/an	936 €/m ²
Contréglise	111	9 km ²	12 h/km ²	55%	0.9%	23 780 €/an	NC
Gevigney-et-Mercey (1 avis)	532	19 km ²	28 h/km ²	44.9%	2.4%	21 590 €/an	1 010 €/m ²
Baulay (4 avis)	322	8 km ²	40 h/km ²	41.3%	5.6%	19 530 €/an	NC
Aboncourt-Gesincourt	216	10 km ²	22 h/km ²	52.3%	4.6%	19 890 €/an	1 086 €/m ²
Cendrecourt	200	9 km ²	22 h/km ²	46.5%	4%	20 150 €/an	NC
Magny-lès-Jussey	94	9 km ²	10 h/km ²	40.4%	7.4%	NC	NC
Jussey	1 558	33 km ²	47 h/km ²	35.3%	6.2%	19 270 €/an	1 039 €/m ²
Senoncourt	181	11 km ²	16 h/km ²	45.9%	1.7%	23 230 €/an	NC
Amance (1 avis)	669	17 km ²	39 h/km ²	44.7%	2.8%	21 860 €/an	745 €/m ²
Saponcourt	78	4 km ²	20 h/km ²	46.2%	3.8%	NC	579 €/m ²
Lambrey	68	6 km ²	11 h/km ²	50%	4.4%	NC	NC

bien-dans-ma-ville.fr



Vous aimez votre ville ? Notez-la !

Et faites-nous part de vos remarques constructives



Avec

BIEN dans
ma **VILLE** 