



Version web

Ville de Montureux-et-Prantigny

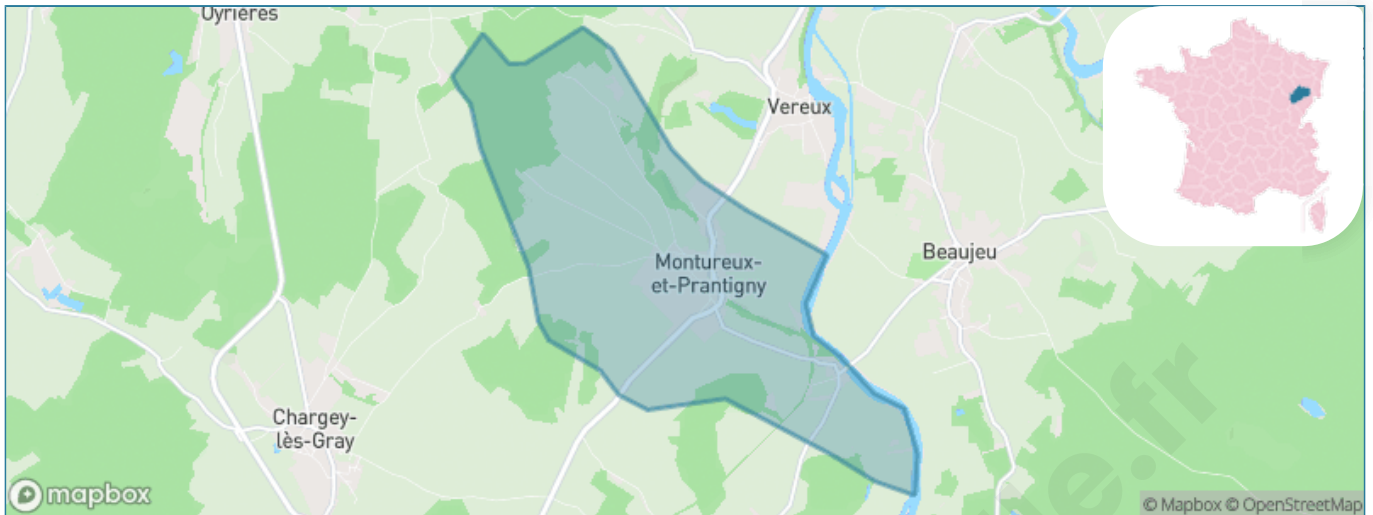
Présenté par

BIEN dans ma **VILLE** 

Sommaire

Situation géographique	3
Statistiques sur la population	4
Evolution du nombre d'habitants	4
Tranche d'âge	5
0-14 ans	5
15-29 ans	5
30-44 ans	5
45-59 ans	5
60-74 ans	5
75-89 ans	5
90 ans et +	5
Activité professionnelle	5
Agriculteurs	5
Artisans, Commerçants	5
Cadres et sup.	5
Professions intermédiaires	5
Employé	5
Ouvrier	5
Retraité	5
Autres	5
Niveau de diplôme	6
Sans diplôme ou CEP	6
Brevet, BEPC, DNB	6
CAP-BEP ou équivalent	6
BAC ou équivalent	6
BAC+2	6
BAC+3 ou +4	6
BAC+5 ou plus	6
Composition des ménages	6
Couple sans enfant	6
Couple avec enfant(s)	6
Famille monoparentale	6
Colocation / Autre	6
Personnes seules	6
Profils électoraux	7
Premier tour	7
Sécurité	8
Evolution du nombre d'infractions	8
Pour comparer	9
Services à la population	10
Commerce	10
Éducation	10
Villes autour de Montureux-et-Prantigny	11

Situation géographique



i Informations clés

- **Région** : Bourgogne-Franche-Comté
- **Département** : Haute-Saône
- **Code postal** : 70100
- **Superficie** : 12 km²

RÉGION
BOURGOGNE
FRANCHE
COMTE



Statistiques sur la population



Nombre d'habitants

189



Age moyen

44 ans



Pop active

46%



Taux chômage

7.8%



Pop densité

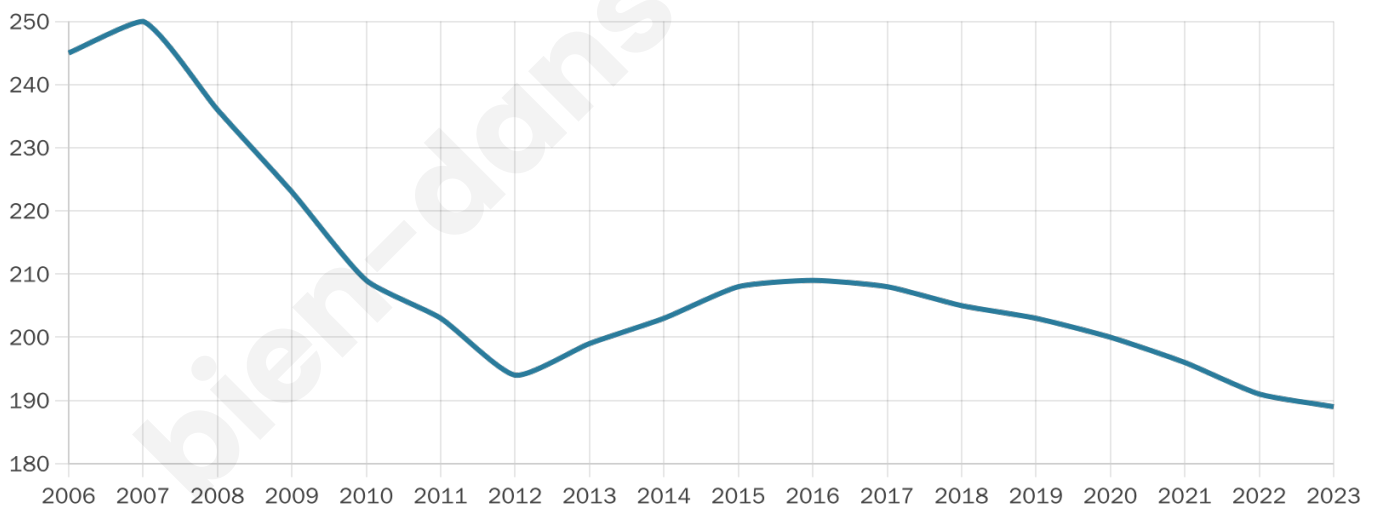
16 h/km²



Revenu moyen

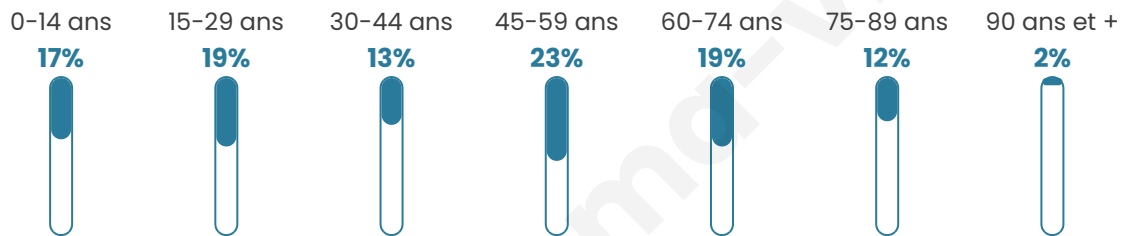
20 710 €/an

Evolution du nombre d'habitants

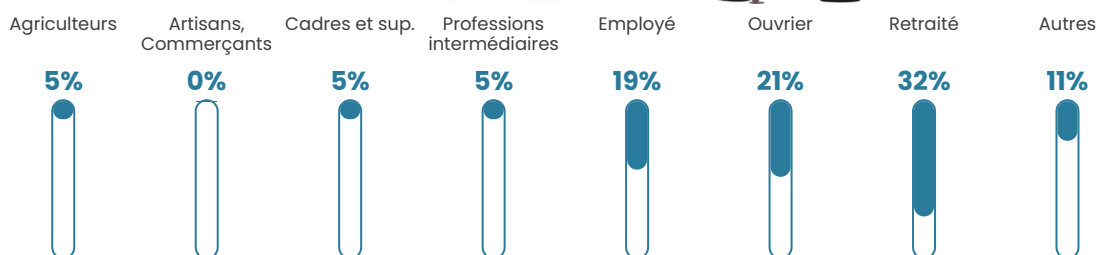


Sources : Institut national de la statistique et des études économiques (insee) selon Les dernières parutions officielles de 2024 portant sur les années 2020, 2021 et 2022.

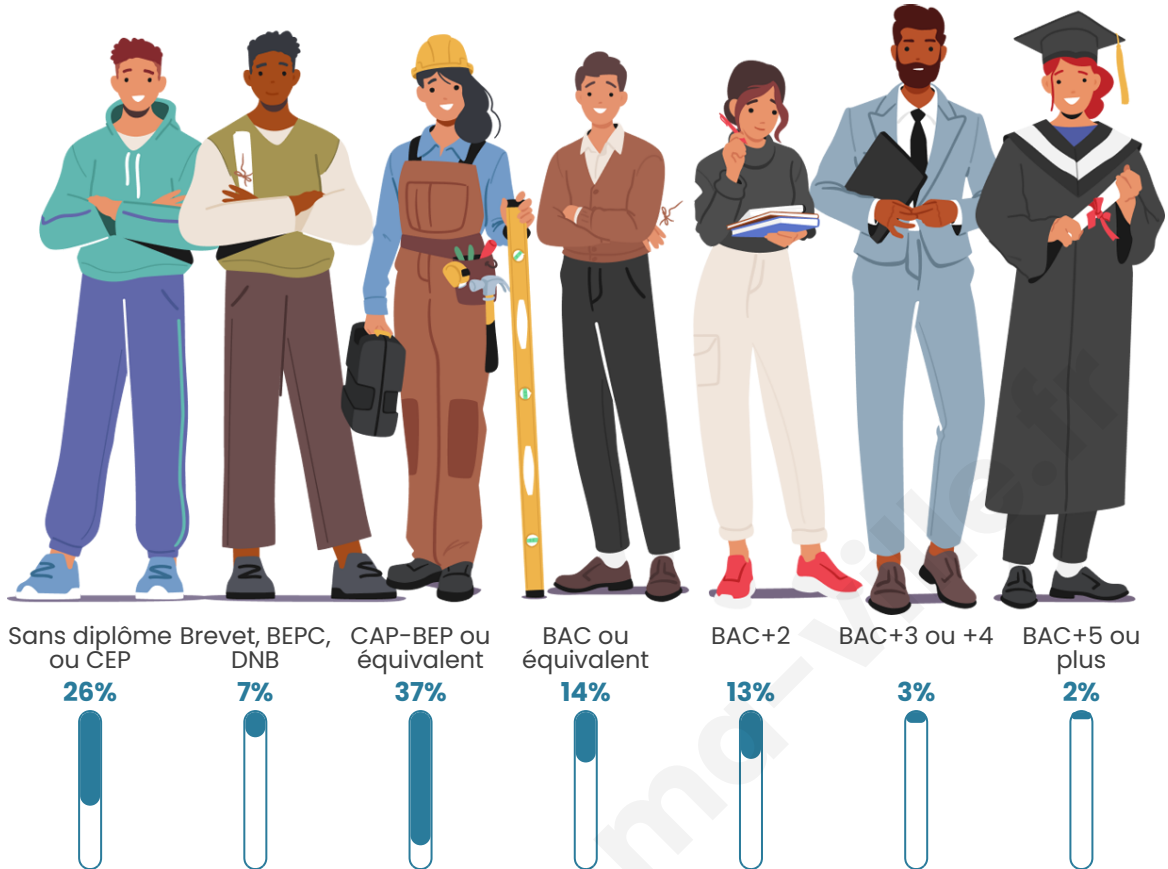
Tranche d'âge




Activité professionnelle



Niveau de diplôme










Composition des ménages



Profils électoraux

Premier tour

	Marine LE PEN	34.43 %
	Emmanuel MACRON	27.87 %
	Jean-Luc MÉLENCHON	11.48 %
	Valérie PÉCRESSÉ	5.74 %
	Anne HIDALGO	4.92 %
	Jean LASSALLE	4.10 %
	Éric ZEMMOUR	3.28 %
	Nathalie ARTHAUD	2.46 %
	Fabien ROUSSEL	1.64 %
	Yannick JADOT	1.64 %
	Nicolas DUPONT-AIGNAN	1.64 %
	Philippe POUTOU	0.82 %



163 inscrits

Participation : 76.07%

Votes blancs : 1.61%

Votes nuls : 0.00%

Second tour

	Emmanuel MACRON	43,59 %
	Marine LE PEN	56,41 %

163 inscrits

Participation : 76.07%

Votes blancs : 2.42%

Votes nuls : 3.23%

Sécurité



Agressions physiques / sexuelles

0



Cambriolages

0



Vols / dégradations

0



Stupéfiants

0

Evolution du nombre d'infractions



Pour comparer

(en proportion du nombre d'habitants)



Sources : Bases statistiques communale, départementale et régionale de la délinquance enregistrée par la police et la gendarmerie nationales selon les dernières parutions officielles de 2025 portant sur l'année 2024 ([data.gouv](https://data.gouv.fr)).

Agressions physiques / sexuelles : Violences sexuelles, coups et blessures volontaires intrafamiliaux, coups et blessures volontaires, autres coups, blessures volontaires et vols violents sans arme.

Cambriolages : Cambriolages de logements.

Vols : Vols avec armes, vols d'accessoires sur véhicules, vols dans les véhicules, vols de véhicules, vols sans violence contre des personnes, destructions, dégradations volontaires et escroqueries.

Stupéfiants : Trafic de stupéfiants dont (AFD) et usage de stupéfiants.

Services à la population



Commerce

Hypermarché	X Gray 7km
Supermarché	X Arc-lès-Gray 6km
Superette	X Beaujeu-Saint-Vallier-Pierrejux-et-Quitteur 4km
Boulangerie	X Beaujeu-Saint-Vallier-Pierrejux-et-Quitteur 3km
Boucherie	X Arc-lès-Gray 6km
Restaurant	X Rigny 3km
Garage	X Vereux 2km
Station-service	X Arc-lès-Gray 6km
Banque	X Gray 6km
La poste	X Ancier 7km
Coiffeur	X Beaujeu-Saint-Vallier-Pierrejux-et-Quitteur 3km
Tabac	X Gray 7km
Bars / discothèque	X Arc-lès-Gray 6km
Bibliothèque	X Gray 7km
Cinéma	X Gray 7km
Vétérinaire	X Rigny 4km



Santé

Pharmacie	X Beaujeu-Saint-Vallier-Pierrejux-et-Quitteur 4km
Hôpital	X Gray 7km
Laboratoire d'analyses médicales	X Gray 7km
Etablissement pour handicapé	X Arc-lès-Gray 5km
EHPA	X Gray 7km
Médecin	X Arc-lès-Gray 6km
Dentiste	X Gray 6km
Chirurgien	X Scey-sur-Saône-et-Saint-Albin 32km
Dermatologue	X Gray 7km
Anesthésiste	X Besançon 39km
Gastro-entérologue	X Besançon 39km
Gynécologue	X Besançon 39km
Cancérologue	X Chalon-sur-Saône 98km
Neurologue	X Besançon 39km
Ophthalmologue	X Besançon 40km
ORL	X Besançon 39km
Cardiologue	X Serre-les-Sapins 37km
Pédiatre	X Arc-sur-Tille 38km
Pneumologue	X Besançon 40km
Psychologue	X Miserey-Salines 35km
Radiologue	X Besançon 38km
Rhumatologue	X Besançon 40km
Sage-femme	X Dampierre-sur-Salon 8km



Éducation

Crèche	X Beaujeu-Saint-Vallier-Pierrejux-et-Quitteur 3km
Ecole maternelle Public	X Nantilly 9km
Ecole maternelle Privé	X Domrémy-la-Pucelle 105km
Ecole primaire Public	X Rigny 3km
Ecole primaire Privé	X Gray 7km
Collège Public	X Gray 7km
Collège Privé	X Gray 7km
Lycée Public	X Gray 7km
Lycée Privé	X Gray 7km

Sources : Base Sirene des entreprises et de leurs établissements selon les dernières parutions officielles de 2025 portant sur l'année 2024 ([data.gouv](#)). Liste, localisation et tarifs des professionnels de santé selon les dernières parutions officielles de 2025 portant sur l'année 2024 ([opendatasoft](#)) et FINISS Extraction du Fichier des établissements selon les dernières parutions officielles de 2025 portant sur l'année 2024 ([data.gouv](#)). Adresse et géolocalisation des établissements d'enseignement du premier et second degrés selon les dernières parutions officielles de 2025 portant sur l'année 2024 ([data.education.gouv](#))

Villes autour de Montureux-et-Prantigny

Ville	Habitants	Superficie	Pop densité	Pop active	Taux chômage	Revenu moyen	Prix immobilier
Vereux	208	9 km ²	23 h/km ²	51.4%	4.3%	20 500 €/an	537 €/m ²
Beaujeu-Saint-Vallier-Pierrejux-et-Quitteur	921	35 km ²	26 h/km ²	43.8%	3.3%	21 790 €/an	948 €/m ²
Rigny	636	12 km ²	53 h/km ²	42.5%	4.4%	22 490 €/an	1 161 €/m ²
Chargey-lès-Gray (1 avis)	667	16 km ²	42 h/km ²	44.4%	3.4%	23 370 €/an	870 €/m ²
Ancier	523	4 km ²	131 h/km ²	43%	1.7%	24 080 €/an	2 277 €/m ²
Arc-lès-Gray (1 avis)	2 393	12 km ²	199 h/km ²	41.1%	5.2%	20 420 €/an	1 022 €/m ²
Oyrières	365	14 km ²	26 h/km ²	47.4%	3.8%	21 760 €/an	802 €/m ²
Dampierre-sur-Salon (1 avis)	1 234	18 km ²	69 h/km ²	40.2%	4.3%	22 720 €/an	1 117 €/m ²
Gray (10 avis)	5 365	20 km ²	268 h/km ²	38.7%	8.2%	18 110 €/an	1 008 €/m ²
Battrans	196	5 km ²	39 h/km ²	63.3%	3.1%	23 440 €/an	1 387 €/m ²
Autet	269	11 km ²	24 h/km ²	36.4%	4.5%	23 040 €/an	1 441 €/m ²
Saint-Broing	105	10 km ²	11 h/km ²	42.9%	1.9%	23 080 €/an	1 186 €/m ²
Montot	139	10 km ²	14 h/km ²	44.6%	5%	22 080 €/an	NC
Denèvre	145	5 km ²	29 h/km ²	55.9%	2.8%	21 290 €/an	NC
Achey	71	7 km ²	10 h/km ²	43.7%	2.8%	NC	NC

bien-dans-ma-ville.fr



Vous aimez votre ville ? Notez-la !

Et faites-nous part de vos remarques constructives



Avec

BIEN dans ma **VILLE** 