



Version web

Ville de Montsuzain

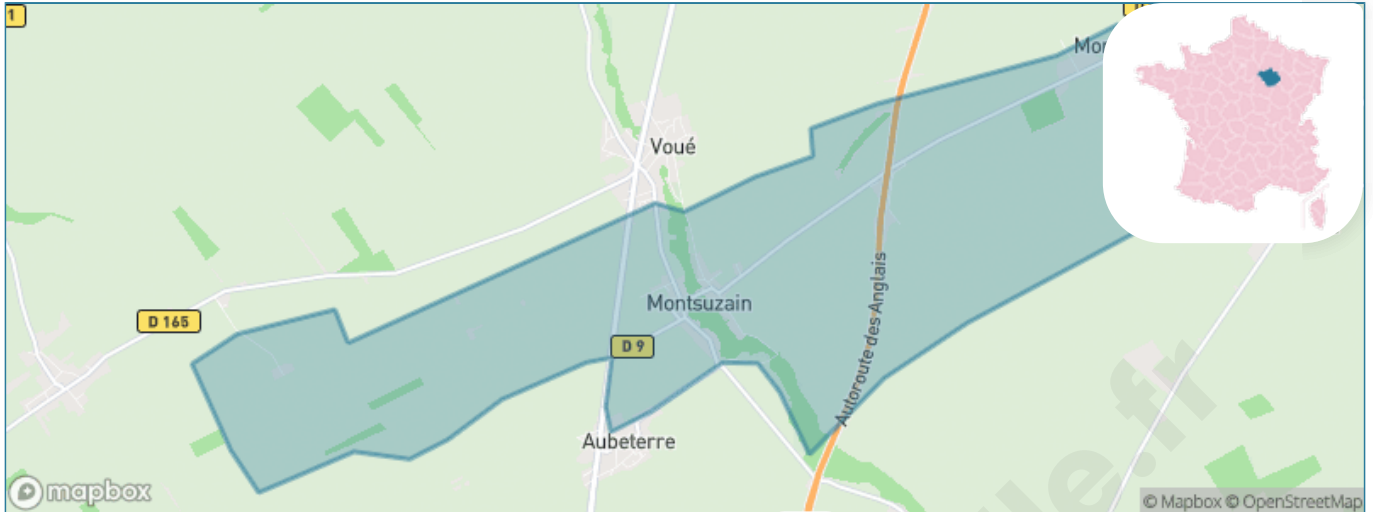
Présenté par

BIEN dans
ma **VILLE** 

Sommaire

| | |
|-----------------------------------------|----|
| Situation géographique | 3 |
| Statistiques sur la population | 4 |
| Evolution du nombre d'habitants | 4 |
| Tranche d'âge | 5 |
| 0-14 ans | 5 |
| 15-29 ans | 5 |
| 30-44 ans | 5 |
| 45-59 ans | 5 |
| 60-74 ans | 5 |
| 75-89 ans | 5 |
| 90 ans et + | 5 |
| Activité professionnelle | 5 |
| Agriculteurs | 5 |
| Artisans, Commerçants | 5 |
| Cadres et sup. | 5 |
| Professions intermédiaires | 5 |
| Employé | 5 |
| Ouvrier | 5 |
| Retraité | 5 |
| Autres | 5 |
| Niveau de diplôme | 6 |
| Sans diplôme ou CEP | 6 |
| Brevet, BEPC, DNB | 6 |
| CAP-BEP ou équivalent | 6 |
| BAC ou équivalent | 6 |
| BAC+2 | 6 |
| BAC+3 ou +4 | 6 |
| BAC+5 ou plus | 6 |
| Composition des ménages | 6 |
| Couple sans enfant | 6 |
| Couple avec enfant(s) | 6 |
| Famille monoparentale | 6 |
| Colocation / Autre | 6 |
| Personnes seules | 6 |
| Profils électoraux | 7 |
| Premier tour | 7 |
| Sécurité | 8 |
| Evolution du nombre d'infractions | 8 |
| Pour comparer | 9 |
| Services à la population | 10 |
| Commerce | 10 |
| Éducation | 10 |
| Villes autour de Montsuzain | 11 |

Situation géographique



i Informations clés

- **Région** : Grand Est
- **Département** : Aube
- **Code postal** : 10150
- **Superficie** : 19 km²



Statistiques sur la population



Nombre d'habitants

391



Age moyen

41 ans



Pop active

50.9%



Taux chômage

6.7%



Pop densité

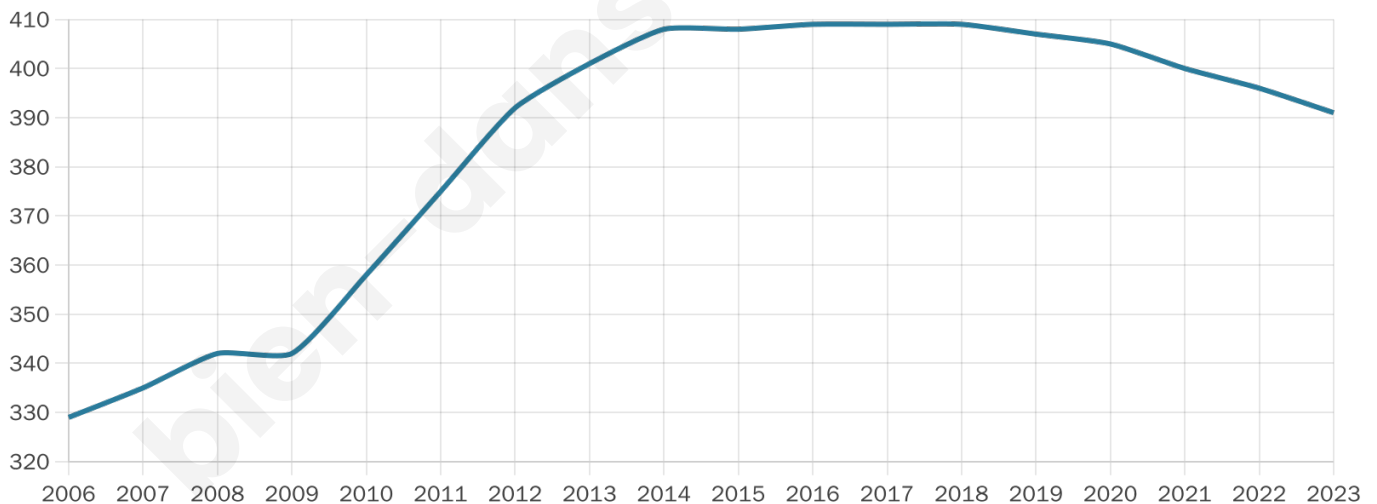
21 h/km²



Revenu moyen

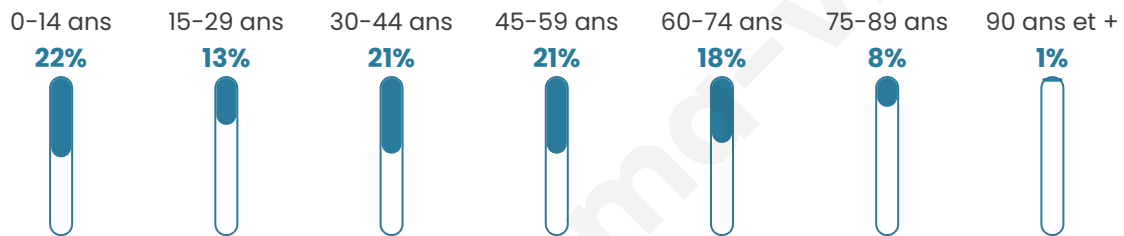
24 830 €/an

Evolution du nombre d'habitants

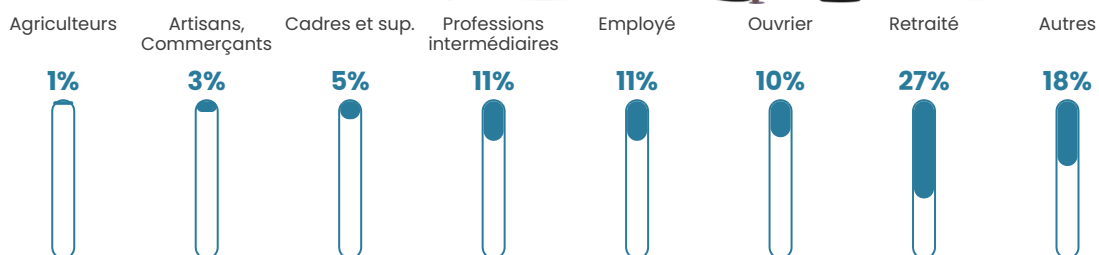


Sources : Institut national de la statistique et des études économiques (insee) selon Les dernières parutions officielles de 2024 portant sur les années 2020, 2021 et 2022.


Tranche d'âge




Activité professionnelle



Niveau de diplôme





Composition des ménages





Profils électoraux

Premier tour

| | | |
|-------------------------------------------------------------------------------------|-----------------------|---------|
|  | Marine LE PEN | 33.47 % |
|  | Emmanuel MACRON | 29.29 % |
|  | Jean-Luc MÉLENCHON | 11.72 % |
|  | Éric ZEMMOUR | 7.95 % |
|  | Jean LASSALLE | 4.18 % |
|  | Valérie PÉCRESSÉ | 4.18 % |
|  | Yannick JADOT | 2.93 % |
|  | Nicolas DUPONT-AIGNAN | 2.93 % |
|  | Nathalie ARTHAUD | 1.67 % |
|  | Anne HIDALGO | 0.84 % |
|  | Fabien ROUSSEL | 0.42 % |
|  | Philippe POUTOU | 0.42 % |

Second tour

| | | |
|-----------------------------------------------------------------------------------|-----------------|---------|
|  | Emmanuel MACRON | 49,78 % |
|  | Marine LE PEN | 50,22 % |

302 inscrits

Participation : 81.79%

Votes blancs : 3.64%

Votes nuls : 2.83%

302 inscrits

Participation : 80.79%

Votes blancs : 1.64%

Votes nuls : 0.41%

Sécurité



Agressions physiques / sexuelles

0



Cambriolages

0



Vols / dégradations

0



Stupéfiants

0

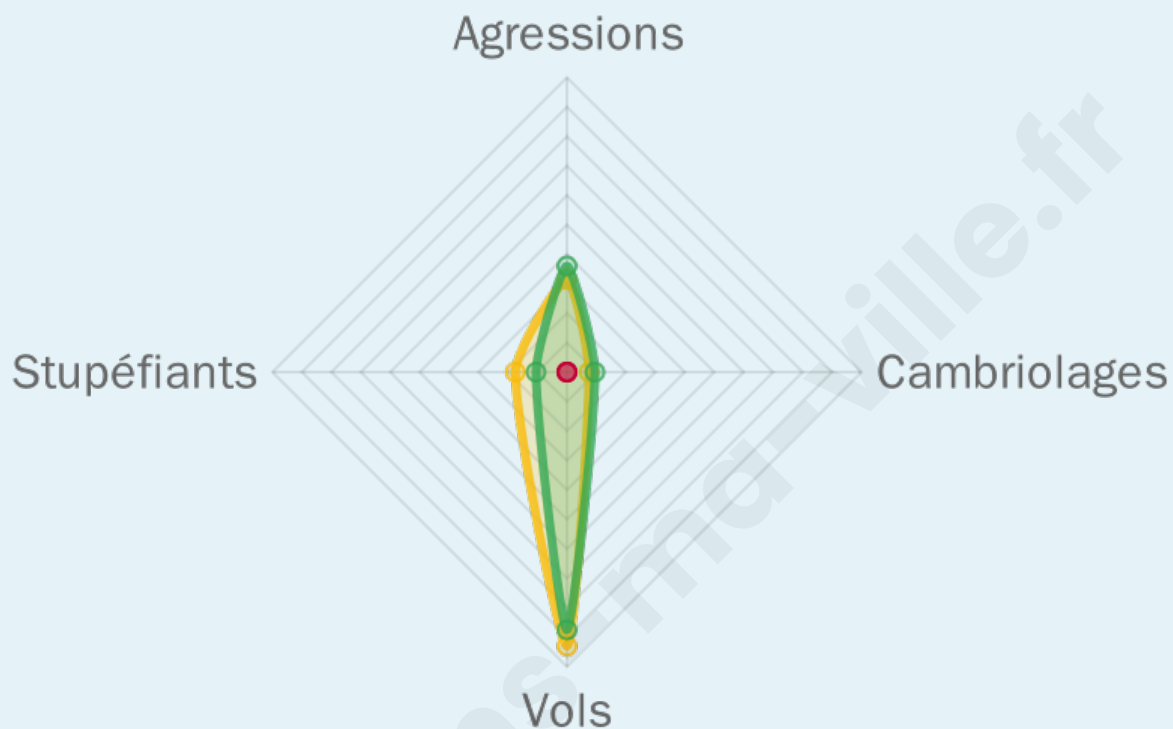
Evolution du nombre d'infractions



Pour comparer

(en proportion du nombre d'habitants)

■ Ville ■ Département ■ Région



Sources : Bases statistiques communale, départementale et régionale de la délinquance enregistrée par la police et la gendarmerie nationales selon les dernières parutions officielles de 2025 portant sur l'année 2024 ([data.gouv](https://data.gouv.fr)).

Agressions physiques / sexuelles : Violences sexuelles, coups et blessures volontaires intrafamiliaux, coups et blessures volontaires, autres coups, blessures volontaires et vols violents sans arme.

Cambriolages : Cambriolages de logements.

Vols : Vols avec armes, vols d'accessoires sur véhicules, vols dans les véhicules, vols de véhicules, vols sans violence contre des personnes, destructions, dégradations volontaires et escroqueries.

Stupéfiants : Trafic de stupéfiants dont (AFD) et usage de stupéfiants.

Services à la population



Commerce

| | |
|--------------------|-----------------------------------------------|
| Hypermarché | X Barberey-Saint-Sulpice 15km |
| Supermarché | X Arcis-sur-Aube 9km |
| Superette | X Voué 1km |
| Boulangerie | X Voué 1km |
| Boucherie | X Arcis-sur-Aube 9km |
| Restaurant | X Voué 1km |
| Garage | X Voué 1km |
| Station-service | X Arcis-sur-Aube 9km |
| Banque | X Arcis-sur-Aube 10km |
| La poste | X Aubeterre 2km |
| Coiffeur | 1 |
| Tabac | X Waziers 17km |
| Bars / discothèque | X Charmont-sous-Barbuise 5km |
| Bibliothèque | X Arcis-sur-Aube 9km |
| Cinéma | X Pont-Sainte-Marie 15km |
| Vétérinaire | X Arcis-sur-Aube 10km |



Santé

| | |
|----------------------------------|----------------------------------------------|
| Pharmacie | X Charmont-sous-Barbuise 5km |
| Hôpital | X Pont-Sainte-Marie 15km |
| Laboratoire d'analyses médicales | X Troyes 17km |
| Etablissement pour handicapé | X Saint-Lyé 14km |
| EHPA | X Arcis-sur-Aube 9km |
| Médecin | X Charmont-sous-Barbuise 5km |
| Dentiste | X Charmont-sous-Barbuise 5km |
| Chirurgien | X Troyes 17km |
| Dermatologue | X Troyes 17km |
| Anesthésiste | X Troyes 17km |
| Gastro-entérologue | X Troyes 18km |
| Gynécologue | X La Chapelle-Saint-Luc 15km |
| Cancérologue | X Auxerre 83km |
| Neurologue | X Troyes 20km |
| Ophtalmologue | X Troyes 17km |
| ORL | X Troyes 17km |
| Cardiologue | X Troyes 17km |
| Pédiatre | X La Chapelle-Saint-Luc 17km |
| Pneumologue | X Tonnerre 67km |
| Psychologue | X La Chapelle-Saint-Luc 17km |
| Radiologue | X Troyes 17km |
| Rhumatologue | X Troyes 17km |
| Sage-femme | X Arcis-sur-Aube 9km |



Éducation

| | |
|-------------------------|----------------------------------------------|
| Crèche | X Feuges 6km |
| Ecole maternelle Public | X Charmont-sous-Barbuise 5km |
| Ecole maternelle Privé | X Fismes 101km |
| Ecole primaire Public | 1 |
| Ecole primaire Privé | X Troyes 17km |
| Collège Public | X Arcis-sur-Aube 10km |
| Collège Privé | X Troyes 17km |
| Lycée Public | X Troyes 16km |
| Lycée Privé | X Arcis-sur-Aube 9km |

Sources : Base Sirene des entreprises et de leurs établissements selon les dernières parutions officielles de 2025 portant sur l'année 2024 ([data.gouv](#)). Liste, localisation et tarifs des professionnels de santé selon les dernières parutions officielles de 2025 portant sur l'année 2024 ([opendatasoft](#)) et FINISS Extraction du Fichier des établissements selon les dernières parutions officielles de 2025 portant sur l'année 2024 ([data.gouv](#)). Adresse et géolocalisation des établissements d'enseignement du premier et second degrés selon les dernières parutions officielles de 2025 portant sur l'année 2024 ([data.education.gouv](#))

Villes autour de Montsuzain

| Ville | Habitants | Superficie | Pop densité | Pop active | Taux chômage | Revenu moyen | Prix immobilier |
|---------------------------------|-----------|--------------------|-----------------------|------------|--------------|--------------|------------------------|
| Voué (2 avis) | 689 | 13 km ² | 53 h/km ² | 49.6% | 4.1% | 23 560 €/an | 1 523 €/m ² |
| Aubeterre | 398 | 11 km ² | 36 h/km ² | 54.5% | 3% | 23 270 €/an | 1 602 €/m ² |
| Saint-Remy-sous-Barbuise | 257 | 15 km ² | 17 h/km ² | 51.8% | 3.5% | 24 270 €/an | 1 650 €/m ² |
| Charmont-sous-Barbuise (1 avis) | 1 053 | 38 km ² | 28 h/km ² | 51.2% | 3% | 26 350 €/an | 1 540 €/m ² |
| Saint-Étienne-sous-Barbuise | 173 | 10 km ² | 17 h/km ² | 48.6% | 4% | 25 150 €/an | 1 680 €/m ² |
| Feuges (1 avis) | 330 | 11 km ² | 30 h/km ² | 43.9% | 2.4% | 25 100 €/an | 1 560 €/m ² |
| Mesnil-la-Comtesse | 58 | 1 km ² | 58 h/km ² | 51.7% | 8.6% | NC | NC |
| Chapelle-Vallon | 232 | 19 km ² | 12 h/km ² | 52.6% | 4.3% | 22 760 €/an | 1 789 €/m ² |
| Nozay | 160 | 15 km ² | 11 h/km ² | 47.5% | 5% | 26 990 €/an | 1 134 €/m ² |
| Les Grandes-Chapelles | 401 | 22 km ² | 18 h/km ² | 45.1% | 5.2% | 21 960 €/an | 1 493 €/m ² |
| Luyères (1 avis) | 466 | 17 km ² | 27 h/km ² | 44.4% | 3.9% | 25 220 €/an | 1 565 €/m ² |
| Prémierfait | 90 | 14 km ² | 6 h/km ² | 54.4% | 6.7% | NC | 792 €/m ² |
| Arcis-sur-Aube (1 avis) | 2 785 | 9 km ² | 309 h/km ² | 40% | 7.1% | 20 470 €/an | 1 330 €/m ² |
| Vailly | 329 | 11 km ² | 30 h/km ² | 40.7% | 3% | 25 680 €/an | 1 486 €/m ² |
| Villette-sur-Aube | 253 | 7 km ² | 36 h/km ² | 51.8% | 4% | 21 640 €/an | NC |

bien-dans-ma-ville.fr



Vous aimez votre ville ? Notez-la !

Et faites-nous part de vos remarques constructives



Avec

BIEN dans ma **VILLE** 