



Version web

Ville de Montsenelle

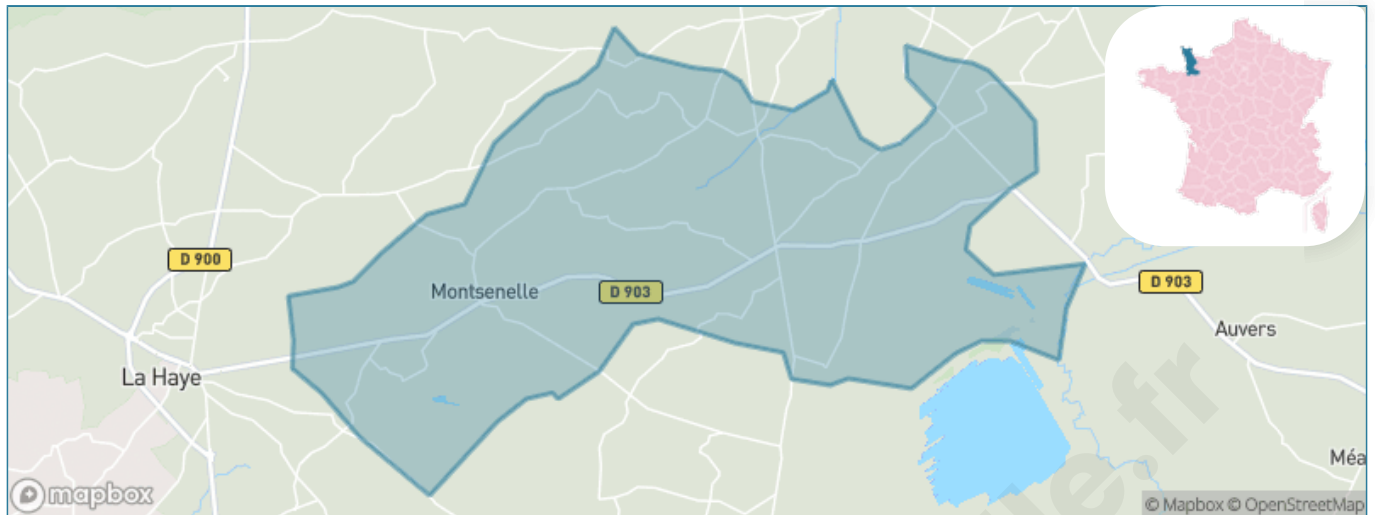
Présenté par

BIEN dans
ma **VILLE** 

Sommaire

Situation géographique	3
Statistiques sur la population	4
Evolution du nombre d'habitants	4
Tranche d'âge	5
0-14 ans	5
15-29 ans	5
30-44 ans	5
45-59 ans	5
60-74 ans	5
75-89 ans	5
90 ans et +	5
Activité professionnelle	5
Agriculteurs	5
Artisans, Commerçants	5
Cadres et sup.	5
Professions intermédiaires	5
Employé	5
Ouvrier	5
Retraité	5
Autres	5
Niveau de diplôme	6
Sans diplôme ou CEP	6
Brevet, BEPC, DNB	6
CAP-BEP ou équivalent	6
BAC ou équivalent	6
BAC+2	6
BAC+3 ou +4	6
BAC+5 ou plus	6
Composition des ménages	6
Couple sans enfant	6
Couple avec enfant(s)	6
Famille monoparentale	6
Colocation / Autre	6
Personnes seules	6
Profils électoraux	7
Premier tour	7
Sécurité	8
Evolution du nombre d'infractions	8
Pour comparer	9
Services à la population	10
Commerce	10
Éducation	10
Villes autour de Montsenelle	12

Situation géographique



i Informations clés

- **Région** : Normandie
- **Département** : Manche
- **Code postal** : 50250
- **Superficie** : 43 km²



Statistiques sur la population



Nombre d'habitants

1 450



Age moyen

46 ans



Pop active

45%



Taux chômage

5.7%



Pop densité

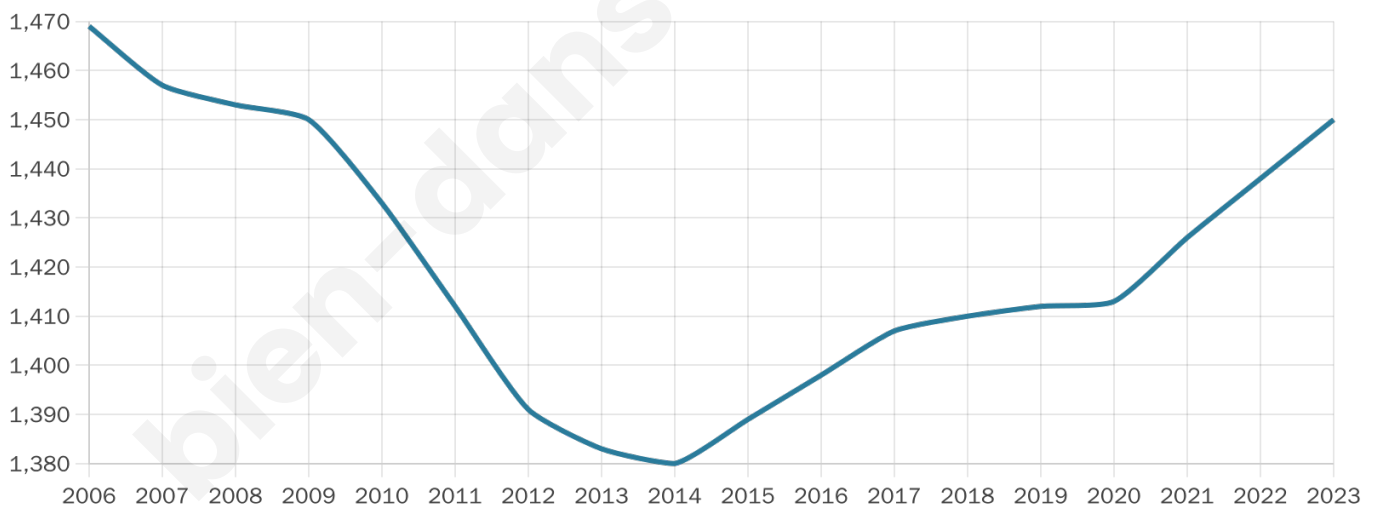
34 h/km²



Revenu moyen

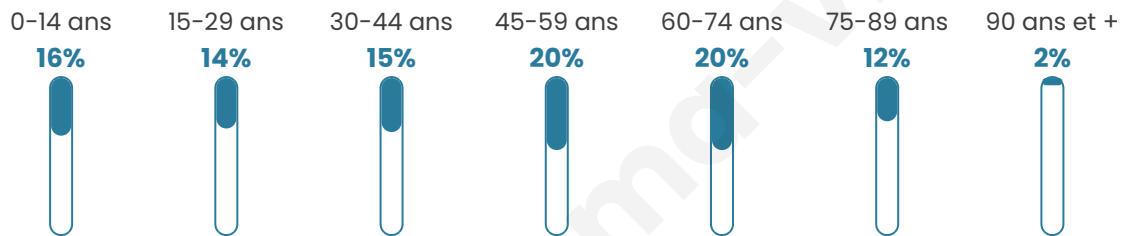
20 420 €/an

Evolution du nombre d'habitants

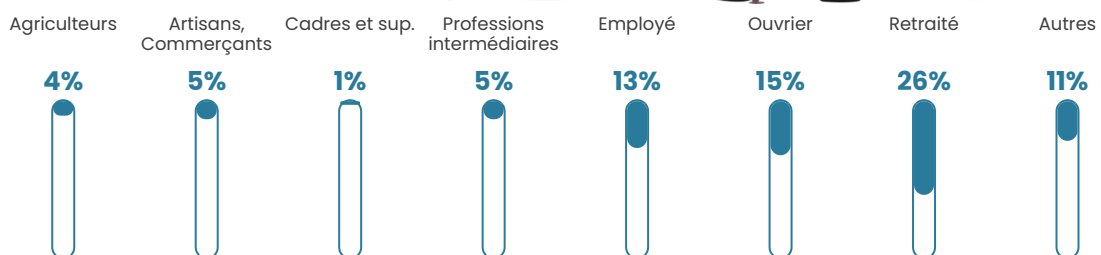


Sources : Institut national de la statistique et des études économiques (insee) selon Les dernières parutions officielles de 2024 portant sur les années 2020, 2021 et 2022.

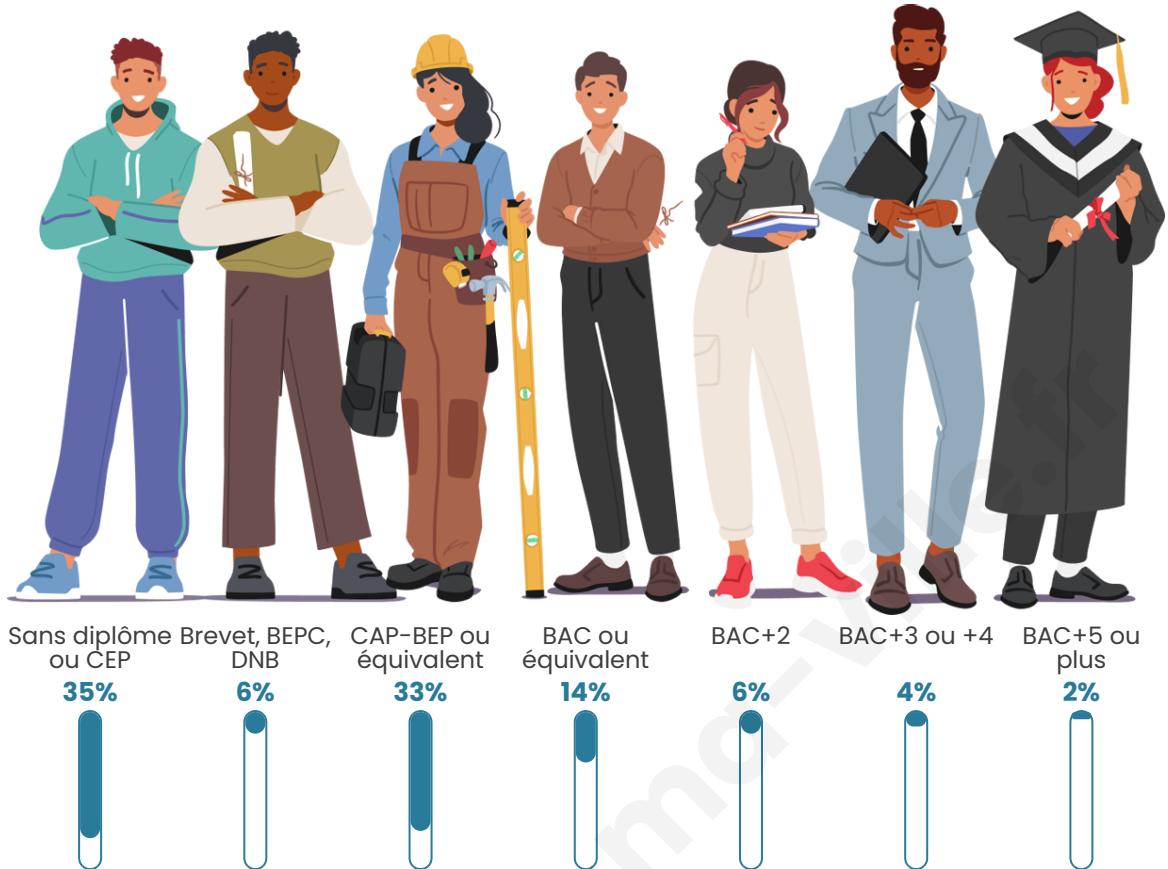
Tranche d'âge




Activité professionnelle



Niveau de diplôme















Composition des ménages



Profils électoraux

Premier tour

	Marine LE PEN	37.69 %
	Emmanuel MACRON	23.19 %
	Jean-Luc MÉLENCHON	12.31 %
	Éric ZEMMOUR	6.35 %
	Valérie PÉCRESSE	4.40 %
	Nicolas DUPONT-AIGNAN	3.50 %
	Jean LASSALLE	3.37 %
	Yannick JADOT	3.11 %
	Anne HIDALGO	2.07 %
	Nathalie ARTHAUD	1.94 %
	Fabien ROUSSEL	1.55 %
	Philippe POUTOU	0.52 %



1 065 inscrits

Participation : 74.08%

Votes blancs : 1.39%

Votes nuls : 0.76%

Second tour

	Emmanuel MACRON	41,02 %
	Marine LE PEN	58,98 %

1 065 inscrits

Participation : 77.93%

Votes blancs : 3.98%

Votes nuls : 1.45%

Sécurité



Agressions physiques / sexuelles

0



Cambriolages

0



Vols / dégradations

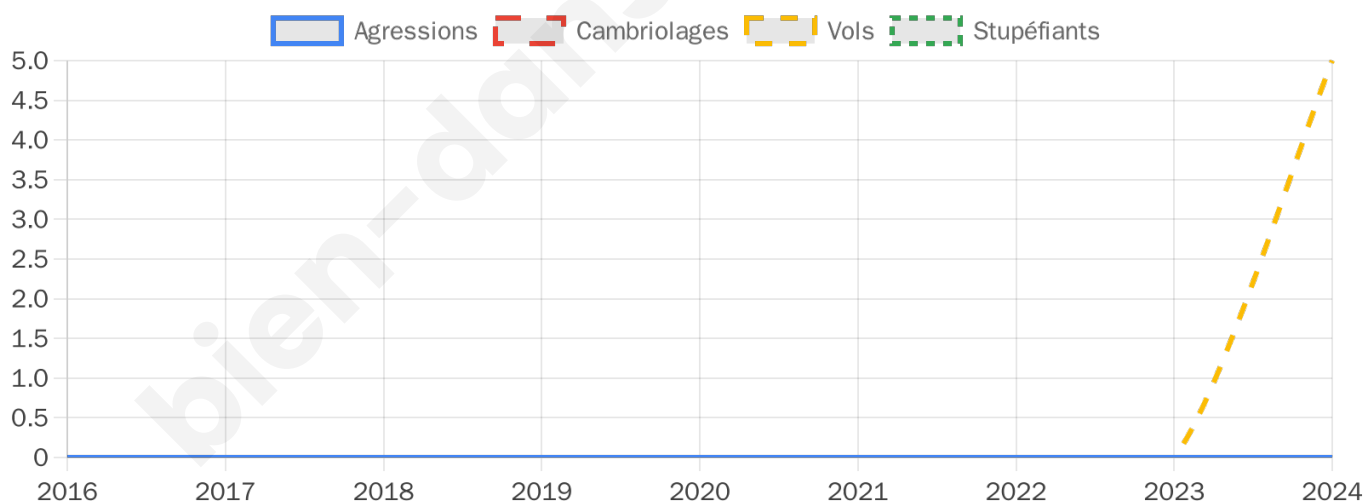
5



Stupéfiants

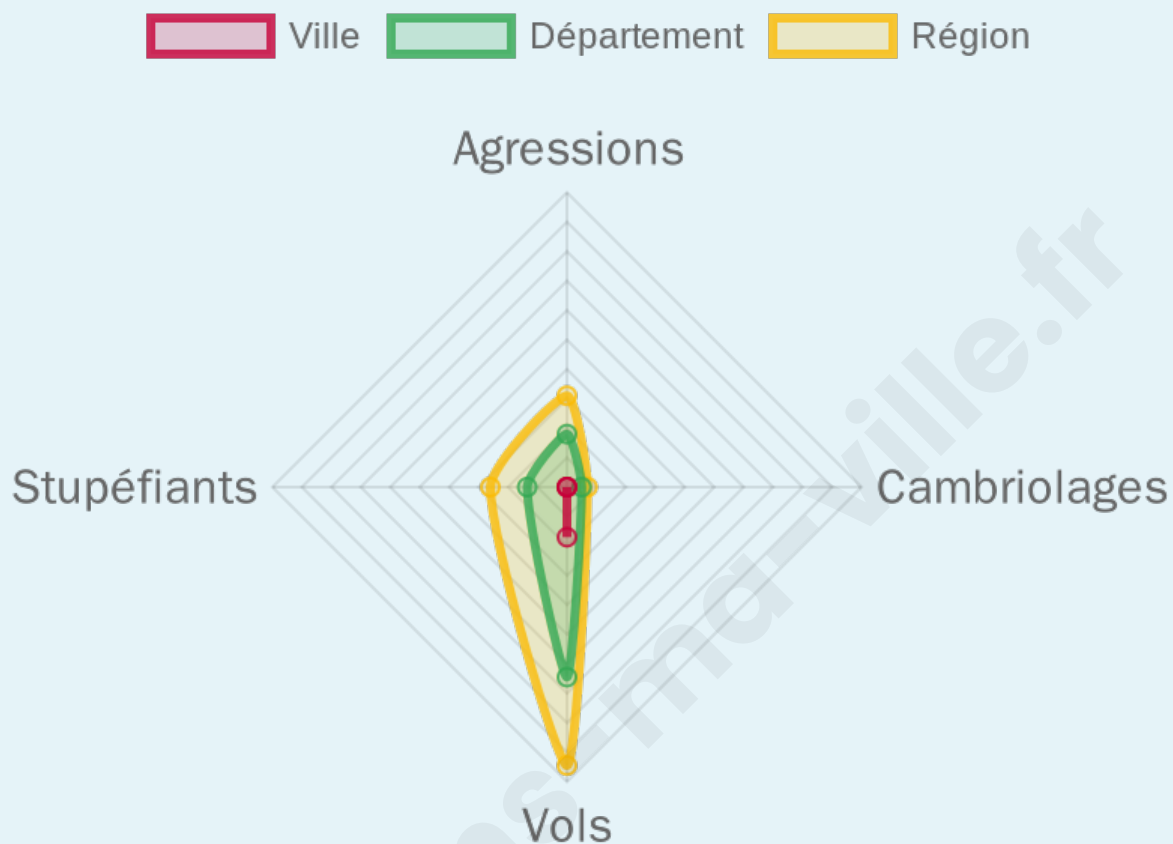
0

Evolution du nombre d'infractions



Pour comparer

(en proportion du nombre d'habitants)



Sources : Bases statistiques communale, départementale et régionale de la délinquance enregistrée par la police et la gendarmerie nationales selon les dernières parutions officielles de 2025 portant sur l'année 2024 ([data.gouv](https://data.gouv.fr)).

Agressions physiques / sexuelles : Violences sexuelles, coups et blessures volontaires intrafamiliaux, coups et blessures volontaires, autres coups, blessures volontaires et vols violents sans arme.

Cambriolages : Cambriolages de logements.

Vols : Vols avec armes, vols d'accessoires sur véhicules, vols dans les véhicules, vols de véhicules, vols sans violence contre des personnes, destructions, dégradations volontaires et escroqueries.

Stupéfiants : Trafic de stupéfiants dont (AFD) et usage de stupéfiants.

Services à la population



Commerce

Hypermarché	X Sainte-Mère-Église 16km
Supermarché	X La Haye-du-Puits 5km
Superette	X La Haye-du-Puits 5km
Boulangerie	1
Boucherie	X La Haye-du-Puits 4km
Restaurant	X La Haye-du-Puits 4km
Garage	2
Station-service	X La Haye-du-Puits 5km
Banque	X La Haye-du-Puits 4km
La poste	X Lessay 6km
Coiffeur	2
Tabac	X La Haye-du-Puits 5km
Bars / discothèque	1
Bibliothèque	X Marigny-Le-Lozon 24km
Cinéma	X La Haye-du-Puits 5km
Vétérinaire	X La Haye-du-Puits 5km



Santé

Pharmacie	X La Haye-du-Puits 5km
Hôpital	X Valognes 23km
Laboratoire d'analyses médicales	X Carentan-les-Marais 17km
Etablissement pour handicapé EHPA	X Picauville 10km
Médecin	2
Dentiste	X La Haye-du-Puits 4km
Chirurgien	X Carentan-les-Marais 17km
Dermatologue	X Coutances 28km
Anesthésiste	X Cherbourg-en-Cotentin 40km
Gastro-entérologue	X Coutances 28km
Gynécologue	X Carentan-les-Marais 17km
Cancérologue	X Avranches 70km
Neurologue	X Carentan-les-Marais 17km
Ophtalmologue	X Carentan-les-Marais 17km
ORL	X Carentan-les-Marais 17km
Cardiologue	X Coutances 28km
Pédiatre	X Carentan-les-Marais 18km
Pneumologue	X Cherbourg-en-Cotentin 38km
Psychologue	X Cherbourg-en-Cotentin 35km
Radiologue	X Valognes 23km
Rhumatologue	X Saint-Pierre-de-Coutances 30km
Sage-femme	X La Haye-du-Puits 4km



Éducation

Crèche	1
Ecole maternelle Public	X Saint-Jacques-de-Néhou 16km
Ecole maternelle Privé	X Saint-Malo 80km
Ecole primaire Public	1
Ecole primaire Privé	X La Haye-du-Puits 4km
Collège Public	X La Haye-du-Puits 4km
Collège Privé	X Saint-Sauveur-le-Vicomte 10km
Lycée Public	X Carentan-les-Marais 18km

Lycée Privé

X Carentan-les-Marais
17km

Sources : Base Sirene des entreprises et de leurs établissements selon les dernières parutions officielles de 2025 portant sur l'année 2024 ([data.gouv](https://data.gouv.fr)). Liste, localisation et tarifs des professionnels de santé selon les dernières parutions officielles de 2025 portant sur l'année 2024 ([opendatasoft](https://opendatasoft.com)) et FINESS Extraction du Fichier des établissements selon les dernières parutions officielles de 2025 portant sur l'année 2024 ([data.gouv](https://data.gouv.fr)). Adresse et géolocalisation des établissements d'enseignement du premier et second degrés selon les dernières parutions officielles de 2025 portant sur l'année 2024 ([data.education.gouv](https://data.education.gouv.fr))

bien-dans-ma-ville.fr

Villes autour de Montsenelle

Ville	Habitants	Superficie	Pop densité	Pop active	Taux chômage	Revenu moyen	Prix immobilier
Varenguebec	321	21 km ²	15 h/km ²	45.2%	3.7%	20 730 €/an	1 082 €/m ²
Neufmesnil	176	5 km ²	35 h/km ²	53.4%	6.3%	23 760 €/an	1 109 €/m ²
La Haye-du-Puits (1 avis)	4 029	63 km ²	64 h/km ²	39.5%	4.3%	21 010 €/an	1 479 €/m ²
Doville	321	11 km ²	29 h/km ²	48%	3.7%	20 680 €/an	857 €/m ²
Laulne	186	9 km ²	21 h/km ²	42.5%	1.6%	19 410 €/an	1 084 €/m ²
Vesly	728	22 km ²	33 h/km ²	50%	3%	21 150 €/an	1 151 €/m ²
Gorges	350	22 km ²	16 h/km ²	48.3%	3.1%	19 940 €/an	1 357 €/m ²
Saint-Nicolas-de-Pierrepont (1 avis)	296	8 km ²	37 h/km ²	47.6%	1.4%	21 890 €/an	1 207 €/m ²
Saint-Sauveur-de-Pierrepont	126	8 km ²	16 h/km ²	39.7%	4%	20 730 €/an	1 023 €/m ²
Catteville	106	4 km ²	27 h/km ²	50.9%	5.7%	20 560 €/an	918 €/m ²
Saint-Patrice-de-Claids	180	5 km ²	36 h/km ²	45%	2.2%	22 290 €/an	1 192 €/m ²
Crosville-sur-Douve	62	4 km ²	16 h/km ²	53.2%	3.2%	NC	650 €/m ²
Rauville-la-Place	399	11 km ²	36 h/km ²	44.1%	2%	22 890 €/an	1 065 €/m ²
Gonfreville	164	9 km ²	18 h/km ²	51.2%	1.2%	21 610 €/an	1 122 €/m ²
Baupte	436	2 km ²	218 h/km ²	45.9%	5.3%	19 990 €/an	998 €/m ²

bien-dans-ma-ville.fr



Vous aimez votre ville ? Notez-la !

Et faites-nous part de vos remarques constructives



Avec

BIEN dans ma **VILLE** 