



Version web

Ville de Montselgues

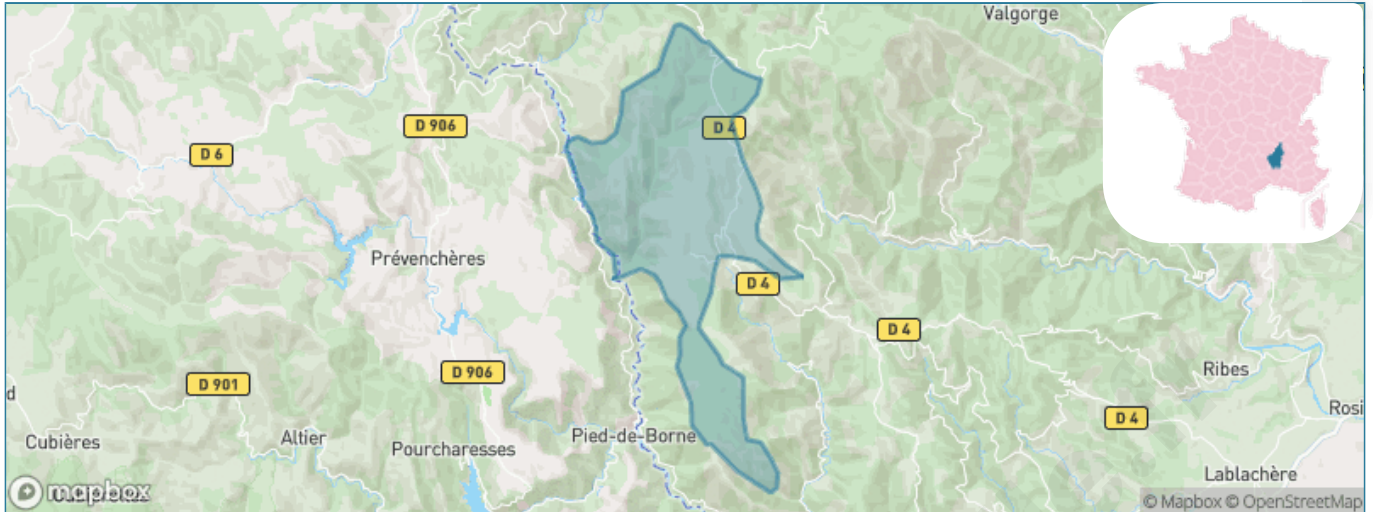
Présenté par

BIEN dans
ma **VILLE** 

Sommaire

Situation géographique	3
Statistiques sur la population	4
Evolution du nombre d'habitants	4
Tranche d'âge	5
0-14 ans	5
15-29 ans	5
30-44 ans	5
45-59 ans	5
60-74 ans	5
75-89 ans	5
90 ans et +	5
Activité professionnelle	5
Agriculteurs	5
Artisans, Commerçants	5
Cadres et sup.	5
Professions intermédiaires	5
Employé	5
Ouvrier	5
Retraité	5
Autres	5
Niveau de diplôme	6
Sans diplôme ou CEP	6
Brevet, BEPC, DNB	6
CAP-BEP ou équivalent	6
BAC ou équivalent	6
BAC+2	6
BAC+3 ou +4	6
BAC+5 ou plus	6
Composition des ménages	6
Couple sans enfant	6
Couple avec enfant(s)	6
Famille monoparentale	6
Colocation / Autre	6
Personnes seules	6
Profils électoraux	7
Premier tour	7
Sécurité	8
Evolution du nombre d'infractions	8
Pour comparer	9
Services à la population	10
Commerce	10
Éducation	10
Villes autour de Montselgues	11

Situation géographique



i Informations clés

- **Région** : Auvergne-Rhône-Alpes
- **Département** : Ardèche
- **Code postal** : 07140
- **Superficie** : 35 km²



Statistiques sur la population



Nombre d'habitants

86



Age moyen

45 ans



Pop active

50%



Taux chômage

13.5%



Pop densité

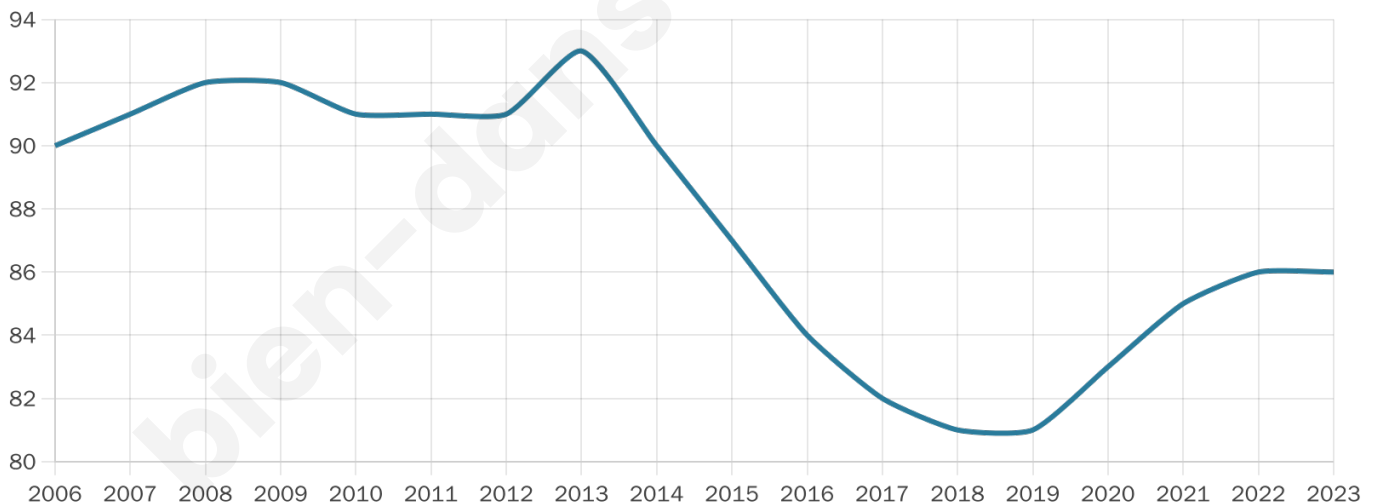
2 h/km²



Revenu moyen

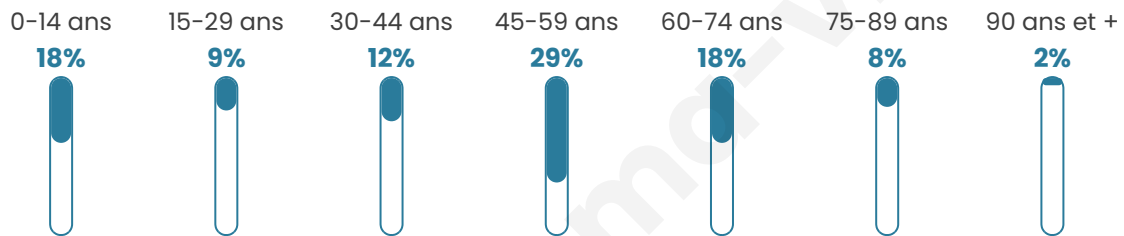
NC

Evolution du nombre d'habitants

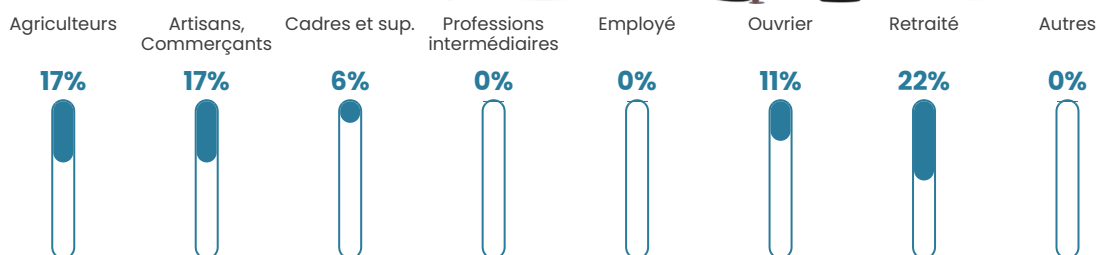


Sources : Institut national de la statistique et des études économiques (insee) selon Les dernières parutions officielles de 2024 portant sur les années 2020, 2021 et 2022.

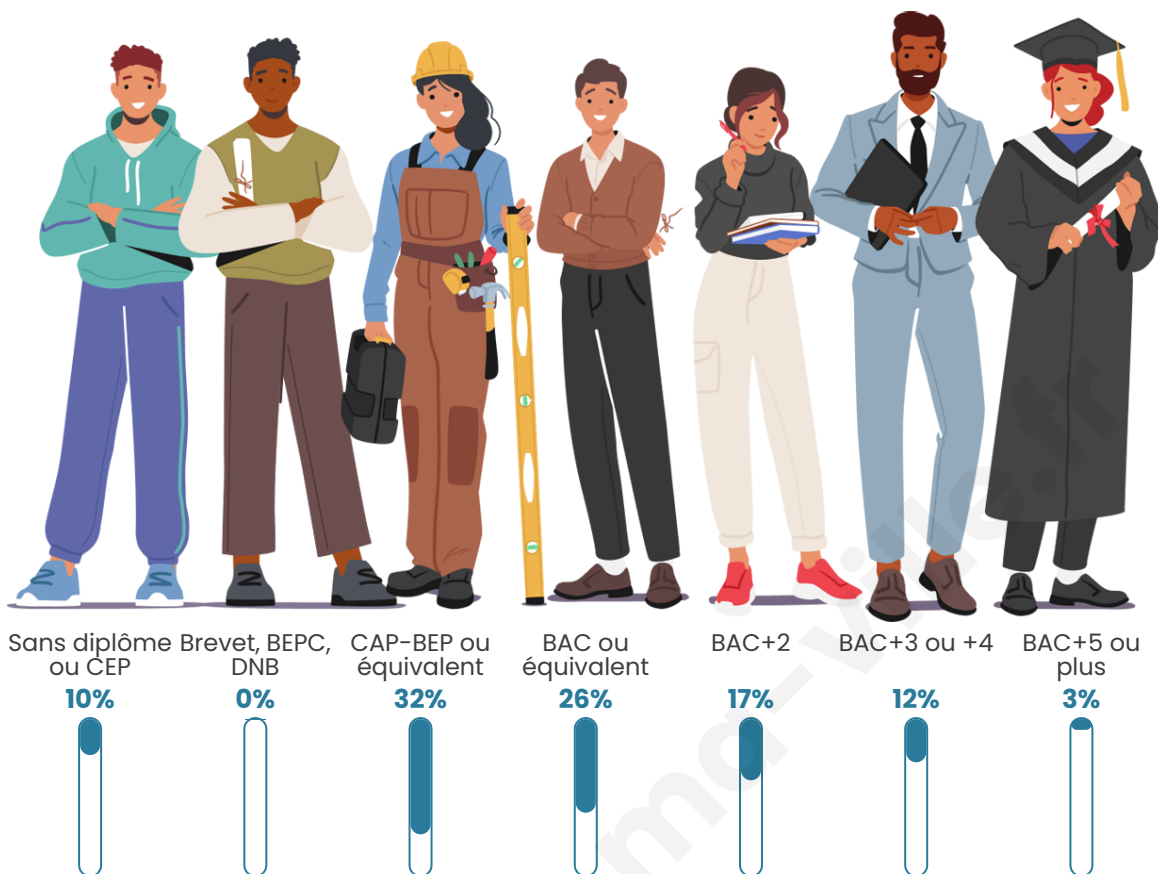
Tranche d'âge




Activité professionnelle



Niveau de diplôme















Composition des ménages



Profils électoraux



Premier tour

	Jean-Luc MÉLENCHON	41.54 %
	Emmanuel MACRON	16.92 %
	Marine LE PEN	12.31 %
	Fabien ROUSSEL	9.23 %
	Jean LASSALLE	4.62 %
	Éric ZEMMOUR	4.62 %
	Anne HIDALGO	3.08 %
	Yannick JADOT	3.08 %
	Nathalie ARTHAUD	1.54 %
	Valérie PÉCRESSE	1.54 %
	Nicolas DUPONT- AIGNAN	1.54 %
	Philippe POUTOU	0.00 %

86 inscrits

Participation : 81.4%
Votes blancs : 2.86%
Votes nuls : 4.29%

Second tour

	Emmanuel MACRON	63,27 %
	Marine LE PEN	36,73 %

86 inscrits

Participation : 75.58%
Votes blancs : 18.46%
Votes nuls : 6.15%

Sécurité



Agressions physiques / sexuelles

0



Cambriolages

0



Vols / dégradations

0



Stupéfiants

0

Evolution du nombre d'infractions



Pour comparer

(en proportion du nombre d'habitants)

■ Ville ■ Département ■ Région



Sources : Bases statistiques communale, départementale et régionale de la délinquance enregistrée par la police et la gendarmerie nationales selon les dernières parutions officielles de 2025 portant sur l'année 2024 ([data.gouv](https://data.gouv.fr)).

Agressions physiques / sexuelles : Violences sexuelles, coups et blessures volontaires intrafamiliaux, coups et blessures volontaires, autres coups, blessures volontaires et vols violents sans arme.

Cambriolages : Cambriolages de logements.

Vols : Vols avec armes, vols d'accessoires sur véhicules, vols dans les véhicules, vols de véhicules, vols sans violence contre des personnes, destructions, dégradations volontaires et escroqueries.

Stupéfiants : Trafic de stupéfiants dont (AFD) et usage de stupéfiants.

Services à la population



Commerce

Hypermarché	X Langogne 25km
Supermarché	X Villefort 10km
Superette	X Prévenchères 7km
Boulangerie	X Villefort 10km
Boucherie	X Villefort 10km
Restaurant	2
Garage	X Villefort 10km
Station-service	X Villefort 10km
Banque	X Villefort 10km
La poste	X Les Vans 16km
Coiffeur	X Villefort 10km
Tabac	X Villefort 10km
Bars / discothèque	X Malarce-sur-la-Thines 5km
Bibliothèque	X Ponteils-et-Brésis 13km
Cinéma	X Les Vans 17km
Vétérinaire	X Domnac 10km



Santé

Pharmacie	X Villefort 10km
Hôpital	X Ponteils-et-Brésis 14km
Laboratoire d'analyses médicales	X Les Vans 16km
Etablissement pour handicapé	X Prévenchères 7km
EHPA	X Villefort 10km
Médecin	X Villefort 10km
Dentiste	X Les Vans 16km
Chirurgien	X Les Vans 16km
Dermatologue	X Aubenas 33km
Anesthésiste	X Aubenas 32km
Gastro-entérologue	X Aubenas 32km
Gynécologue	X Génolhac 19km
Cancérologue	X Alès 42km
Neurologue	X Aubenas 33km
Ophtalmologue	X Langogne 26km
ORL	X Aubenas 33km
Cardiologue	X Saint-Privat-de-Vallongue 30km
Pédiatre	X Saint-Didier-sous-Aubenas 34km
Pneumologue	X Aubenas 33km
Psychologue	X Le Collet-de-Dèze 31km
Radiologue	X Aubenas 32km
Rhumatologue	X Alès 44km
Sage-femme	X Villefort 10km



Éducation

Crèche	X Malarce-sur-la-Thines 8km
Ecole maternelle Public	X Les Vans 17km
Ecole maternelle Privé	X Langlade 82km
Ecole primaire Public	1
Ecole primaire Privé	X Chambonas 15km
Collège Public	X Villefort 10km
Collège Privé	X Chambonas 13km
Lycée Public	X Largentière 23km
Lycée Privé	X Langogne 26km

Sources : Base Sirene des entreprises et de leurs établissements selon les dernières parutions officielles de 2025 portant sur l'année 2024 ([data.gouv](#)). Liste, localisation et tarifs des professionnels de santé selon les dernières parutions officielles de 2025 portant sur l'année 2024 ([opendatasoft](#)) et FINESS Extraction du Fichier des établissements selon les dernières parutions officielles de 2025 portant sur l'année 2024 ([data.gouv](#)). Adresse et géolocalisation des établissements d'enseignement du premier et second degrés selon les dernières parutions officielles de 2025 portant sur l'année 2024 ([data.education.gouv](#))

Villes autour de Montselgues

Ville	Habitants	Superficie	Pop densité	Pop active	Taux chômage	Revenu moyen	Prix immobilier
Pied-de-Borne	208	27 km ²	8 h/km ²	42.3%	2.4%	19 430 €/an	1 739 €/m ²
Sablières	166	39 km ²	4 h/km ²	40.4%	4.8%	16 540 €/an	624 €/m ²
Sainte-Marguerite-Lafigère	111	10 km ²	11 h/km ²	35.1%	8.1%	NC	5 744 €/m ²
Prévenchères	267	62 km ²	4 h/km ²	25.5%	5.6%	20 080 €/an	1 771 €/m ²
Dompnac	78	16 km ²	5 h/km ²	38.5%	9%	NC	2 226 €/m ²
Saint-Mélany	118	10 km ²	12 h/km ²	32.2%	7.6%	NC	2 895 €/m ²
Villefort (1 avis)	618	7 km ²	88 h/km ²	37.7%	4.9%	20 380 €/an	1 313 €/m ²
Loubaresse	43	9 km ²	5 h/km ²	44.2%	4.7%	NC	1 531 €/m ²
Pourcharesses	130	31 km ²	4 h/km ²	46.2%	0%	23 110 €/an	1 631 €/m ²
Saint-Laurent-les-Bains-Laval-d'Aurelle	183	35 km ²	5 h/km ²	40.4%	6%	17 430 €/an	2 000 €/m ²
Saint-Pierre-Saint-Jean	195	23 km ²	8 h/km ²	37.4%	4.1%	20 190 €/an	1 172 €/m ²
Malons-et-Elze	111	31 km ²	4 h/km ²	44.1%	13.5%	NC	773 €/m ²
Borne	42	32 km ²	1 h/km ²	31%	2.4%	NC	NC
Gravières	508	18 km ²	28 h/km ²	37.2%	6.3%	19 940 €/an	1 644 €/m ²
Malarce-sur-la-Thines	268	37 km ²	7 h/km ²	39.6%	11.6%	14 100 €/an	1 077 €/m ²

bien-dans-ma-ville.fr



Vous aimez votre ville ? Notez-la !

Et faites-nous part de vos remarques constructives



Avec

BIEN dans ma **VILLE** 