



Version web

Ville de Montsalès

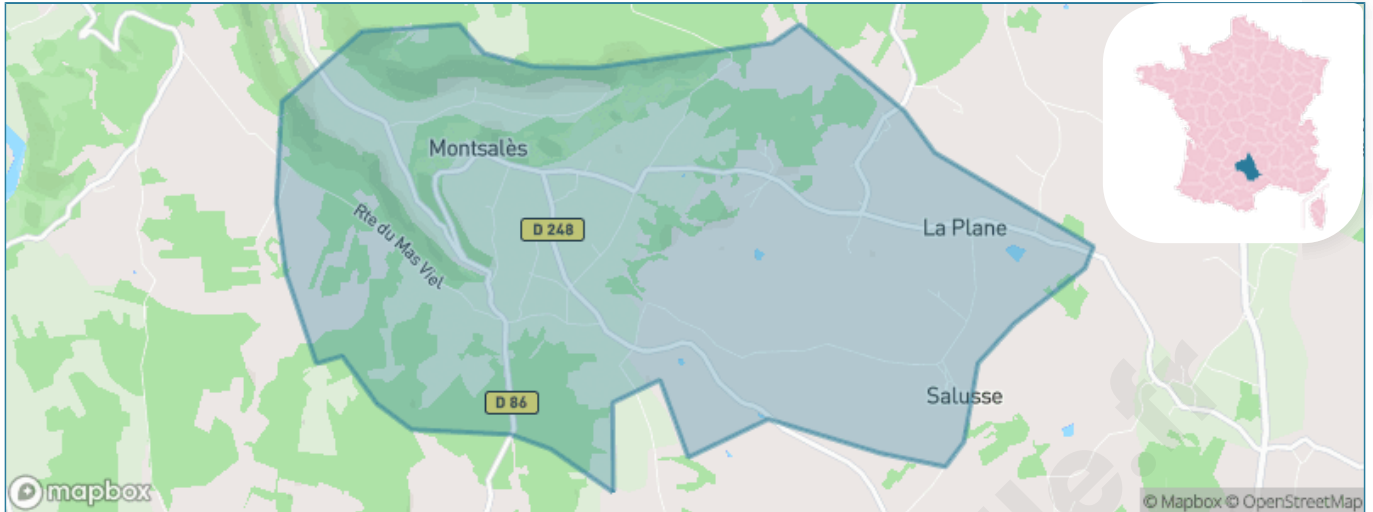
Présenté par

BIEN dans
ma **VILLE** 

Sommaire

Situation géographique	3
Statistiques sur la population	4
Evolution du nombre d'habitants	4
Tranche d'âge	5
0-14 ans	5
15-29 ans	5
30-44 ans	5
45-59 ans	5
60-74 ans	5
75-89 ans	5
90 ans et +	5
Activité professionnelle	5
Agriculteurs	5
Artisans, Commerçants	5
Cadres et sup.	5
Professions intermédiaires	5
Employé	5
Ouvrier	5
Retraité	5
Autres	5
Niveau de diplôme	6
Sans diplôme ou CEP	6
Brevet, BEPC, DNB	6
CAP-BEP ou équivalent	6
BAC ou équivalent	6
BAC+2	6
BAC+3 ou +4	6
BAC+5 ou plus	6
Composition des ménages	6
Couple sans enfant	6
Couple avec enfant(s)	6
Famille monoparentale	6
Colocation / Autre	6
Personnes seules	6
Profils électoraux	7
Premier tour	7
Sécurité	8
Evolution du nombre d'infractions	8
Pour comparer	9
Services à la population	10
Commerce	10
Éducation	10
Villes autour de Montsalès	11

Situation géographique



i Informations clés

- **Région** : Occitanie
- **Département** : Aveyron
- **Code postal** : 12260
- **Superficie** : 12 km²



AVEYRON



LE DÉPARTEMENT

Statistiques sur la population



Nombre d'habitants

319



Age moyen

46 ans



Pop active

48.6%



Taux chômage

6.1%



Pop densité

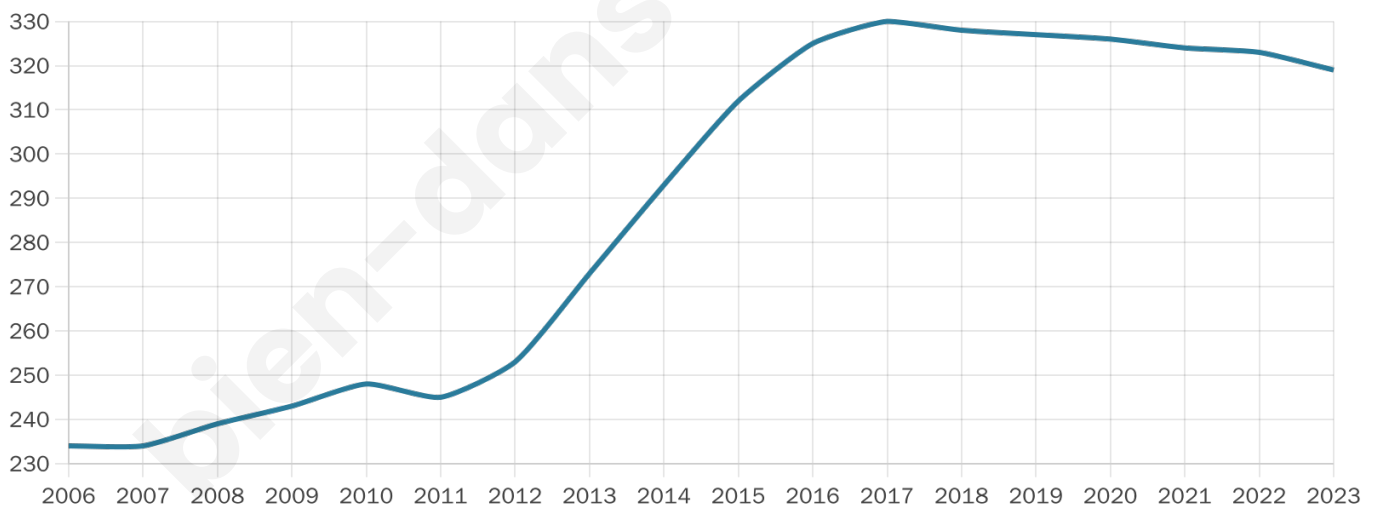
27 h/km²



Revenu moyen

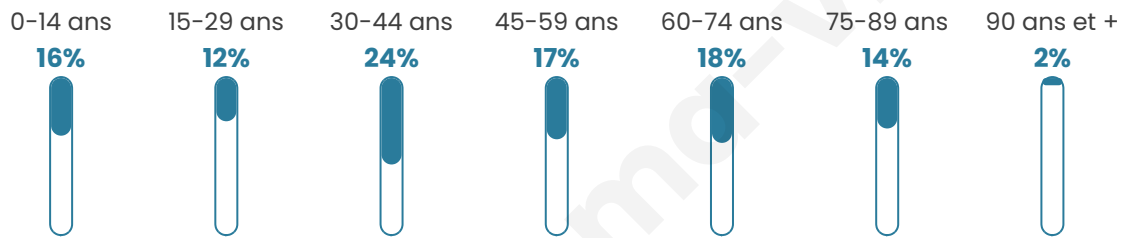
23 460 €/an

Evolution du nombre d'habitants

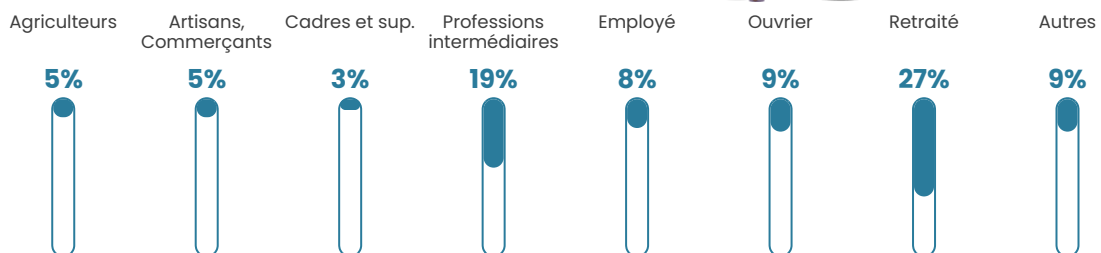


Sources : Institut national de la statistique et des études économiques (insee) selon Les dernières parutions officielles de 2024 portant sur les années 2020, 2021 et 2022.

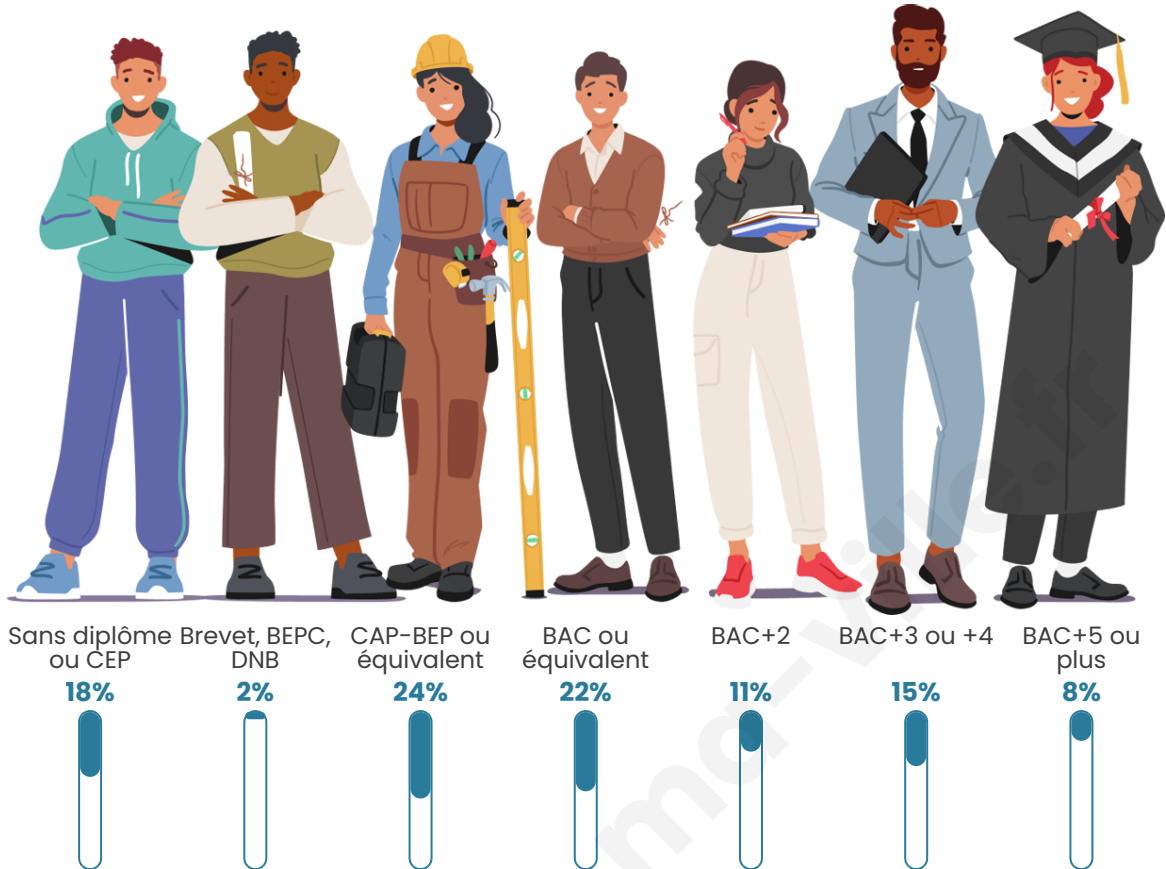
Tranche d'âge




Activité professionnelle



Niveau de diplôme














Composition des ménages



Profils électoraux

Premier tour

	Emmanuel MACRON	22.27 %
	Jean-Luc MÉLENCHON	20.45 %
	Marine LE PEN	17.27 %
	Jean LASSALLE	12.73 %
	Valérie PÉCRESSE	7.27 %
	Éric ZEMMOUR	6.82 %
	Fabien ROUSSEL	3.18 %
	Anne HIDALGO	2.73 %
	Yannick JADOT	2.27 %
	Nathalie ARTHAUD	1.82 %
	Philippe POUTOU	1.82 %
	Nicolas DUPONT- AIGNAN	1.36 %



266 inscrits

Participation : 86.47%

Votes blancs : 2.17%

Votes nuls : 2.17%

Second tour

	Emmanuel MACRON	59,02 %
	Marine LE PEN	40,98 %

265 inscrits

Participation : 83.77%

Votes blancs : 13.51%

Votes nuls : 4.05%

Sécurité



Agressions physiques / sexuelles

0



Cambriolages

0



Vols / dégradations

0



Stupéfiants

0

Evolution du nombre d'infractions



Pour comparer

(en proportion du nombre d'habitants)



Sources : Bases statistiques communale, départementale et régionale de la délinquance enregistrée par la police et la gendarmerie nationales selon les dernières parutions officielles de 2025 portant sur l'année 2024 ([data.gouv](https://data.gouv.fr)).

Agressions physiques / sexuelles : Violences sexuelles, coups et blessures volontaires intrafamiliaux, coups et blessures volontaires, autres coups, blessures volontaires et vols violents sans arme.

Cambriolages : Cambriolages de logements.

Vols : Vols avec armes, vols d'accessoires sur véhicules, vols dans les véhicules, vols de véhicules, vols sans violence contre des personnes, destructions, dégradations volontaires et escroqueries.

Stupéfiants : Trafic de stupéfiants dont (AFD) et usage de stupéfiants.

Services à la population



Commerce

Hypermarché	X Capdenac 12km
Supermarché	X Villeneuve 8km
Superette	X Saint-Pierre-Toirac 4km
Boulangerie	X Causse-et-Diège 6km
Boucherie	X Ambeyrac 2km
Restaurant	X Faycelles 7km
Garage	X Foissac 2km
Station-service	X Villeneuve 8km
Banque	X Villeneuve 7km
La poste	X Capdenac-Gare 10km
Coiffeur	X Villeneuve 4km
Tabac	X Cajarc 11km
Bars / discothèque	X Saint-Pierre-Toirac 4km
Bibliothèque	X Salles-Courbatiès 8km
Cinéma	X Villefranche-de-Rouergue 17km
Vétérinaire	X Villeneuve 8km



Santé

Pharmacie	X Villeneuve 8km
Hôpital	X Figeac 13km
Laboratoire d'analyses médicales	X Capdenac-Gare 11km
Etablissement pour handicapé	X Capdenac-Gare 10km
EHPA	X Villeneuve 8km
Médecin	X Villeneuve 8km
Dentiste	X Cajarc 11km
Chirurgien	X Figeac 13km
Dermatologue	X Villefranche-de-Rouergue 17km
Anesthésiste	X Villefranche-de-Rouergue 18km
Gastro-entérologue	X Figeac 13km
Gynécologue	X Decazeville 22km
Cancérologue	X Aurillac 57km
Neurologue	X Rodez 50km
Ophtalmologue	X Villefranche-de-Rouergue 17km
ORL	X Figeac 12km
Cardiologue	X Figeac 13km
Pédiatre	X Figeac 12km
Pneumologue	X Cahors 44km
Psychologue	X Saint-Vincent-du-Pendit 38km
Radiologue	X Conques-en-Rouergue 37km
Rhumatologue	X Cahors 44km
Sage-femme	X Figeac 13km



Éducation

Crèche	X Villeneuve 8km
Ecole maternelle Public	X Capdenac-Gare 11km
Ecole maternelle Privé	X Molières 33km
Ecole primaire Public	1
Ecole primaire Privé	X Villeneuve 8km
Collège Public	X Cajarc 11km
Collège Privé	X Capdenac-Gare 11km
Lycée Public	X Figeac 9km
Lycée Privé	X Figeac 13km

Sources : Base Sirene des entreprises et de leurs établissements selon les dernières parutions officielles de 2025 portant sur l'année 2024 ([data.gov](#)). Liste, localisation et tarifs des professionnels de santé selon les dernières parutions officielles de 2025 portant sur l'année 2024 ([opendatasoft](#)) et FINISS Extraction du Fichier des établissements selon les dernières parutions officielles de 2025 portant sur l'année 2024 ([data.gov](#)). Adresse et géolocalisation des établissements d'enseignement du premier et second degrés selon les dernières parutions officielles de 2025 portant sur l'année 2024 ([data.education.gov](#))

Villes autour de Montsalès

Ville	Habitants	Superficie	Pop densité	Pop active	Taux chômage	Revenu moyen	Prix immobilier
Foissac	454	9 km ²	50 h/km ²	48.5%	4%	21 060 €/an	1 188 €/m ²
Ambeyrac	184	11 km ²	17 h/km ²	40.8%	5.4%	20 850 €/an	1 845 €/m ²
Larroque-Toirac	126	6 km ²	21 h/km ²	46%	4.8%	21 650 €/an	1 610 €/m ²
Balaguier-d'Olt	179	10 km ²	18 h/km ²	46.9%	4.5%	23 610 €/an	946 €/m ²
Saint-Pierre-Toirac	165	5 km ²	33 h/km ²	43.6%	6.7%	23 300 €/an	1 062 €/m ²
Ols-et-Rinhodes	158	10 km ²	16 h/km ²	49.4%	1.9%	21 740 €/an	NC
Montbrun	117	8 km ²	15 h/km ²	37.6%	1.7%	20 900 €/an	1 793 €/m ²
Causse-et-Diège	760	29 km ²	26 h/km ²	45.1%	3.4%	21 770 €/an	1 325 €/m ²
Carayac	104	6 km ²	17 h/km ²	44.2%	7.7%	NC	1 239 €/m ²
Frontenac	67	2 km ²	34 h/km ²	46.3%	3%	NC	1 931 €/m ²
Saujac	126	12 km ²	11 h/km ²	34.9%	2.4%	20 950 €/an	1 193 €/m ²
Faycelles (1 avis)	740	14 km ²	53 h/km ²	42%	4.5%	25 070 €/an	1 860 €/m ²
Gréalou	312	17 km ²	18 h/km ²	40.7%	3.5%	22 190 €/an	1 235 €/m ²
Naussac	434	14 km ²	31 h/km ²	40.1%	2.5%	22 430 €/an	1 583 €/m ²
Cadrieu	174	5 km ²	35 h/km ²	37.4%	2.9%	23 060 €/an	2 049 €/m ²

bien-dans-ma-ville.fr



Vous aimez votre ville ? Notez-la !

Et faites-nous part de vos remarques constructives



Avec

BIEN dans ma **VILLE** 