



Version web

Ville de Monts-sur-Orne

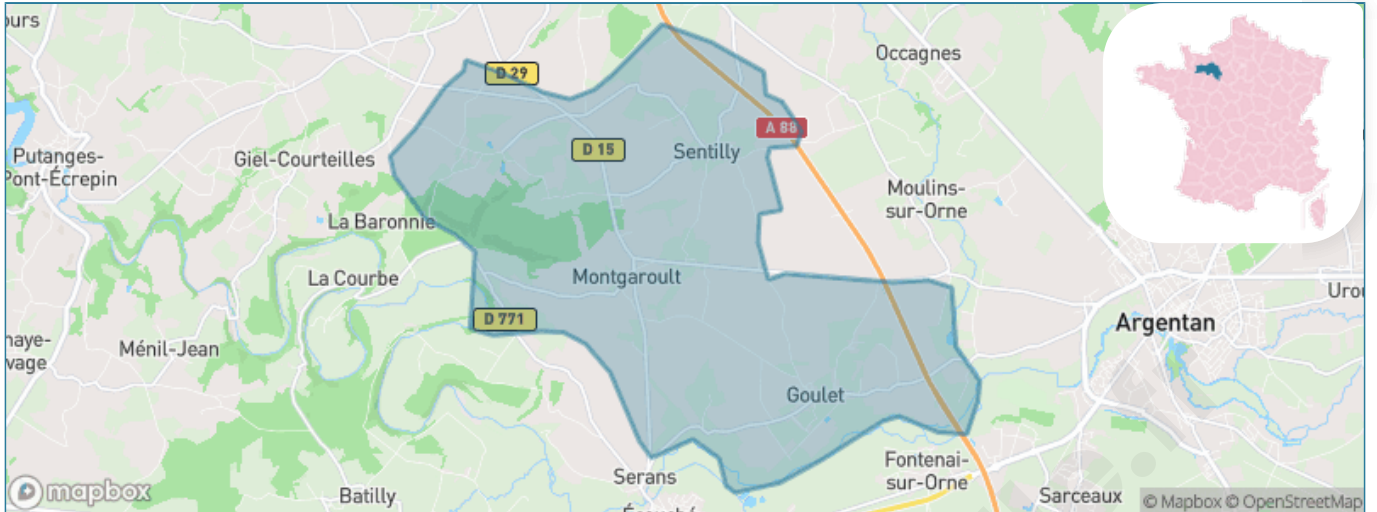
Présenté par

BIEN dans
ma **VILLE** 

Sommaire

Situation géographique	3
Statistiques sur la population	4
Evolution du nombre d'habitants	4
Tranche d'âge	5
0-14 ans	5
15-29 ans	5
30-44 ans	5
45-59 ans	5
60-74 ans	5
75-89 ans	5
90 ans et +	5
Activité professionnelle	5
Agriculteurs	5
Artisans, Commerçants	5
Cadres et sup.	5
Professions intermédiaires	5
Employé	5
Ouvrier	5
Retraité	5
Autres	5
Niveau de diplôme	6
Sans diplôme ou CEP	6
Brevet, BEPC, DNB	6
CAP-BEP ou équivalent	6
BAC ou équivalent	6
BAC+2	6
BAC+3 ou +4	6
BAC+5 ou plus	6
Composition des ménages	6
Couple sans enfant	6
Couple avec enfant(s)	6
Famille monoparentale	6
Colocation / Autre	6
Personnes seules	6
Profils électoraux	7
Premier tour	7
Sécurité	8
Evolution du nombre d'infractions	8
Pour comparer	9
Services à la population	10
Commerce	10
Éducation	10
Villes autour de Monts-sur-Orne	11

Situation géographique



i Informations clés

- **Région** : Normandie
- **Département** : Orne
- **Code postal** : 61150
- **Superficie** : 30 km²



Statistiques sur la population



Nombre d'habitants

874



Age moyen

42 ans



Pop active

45.9%



Taux chômage

4.6%



Pop densité

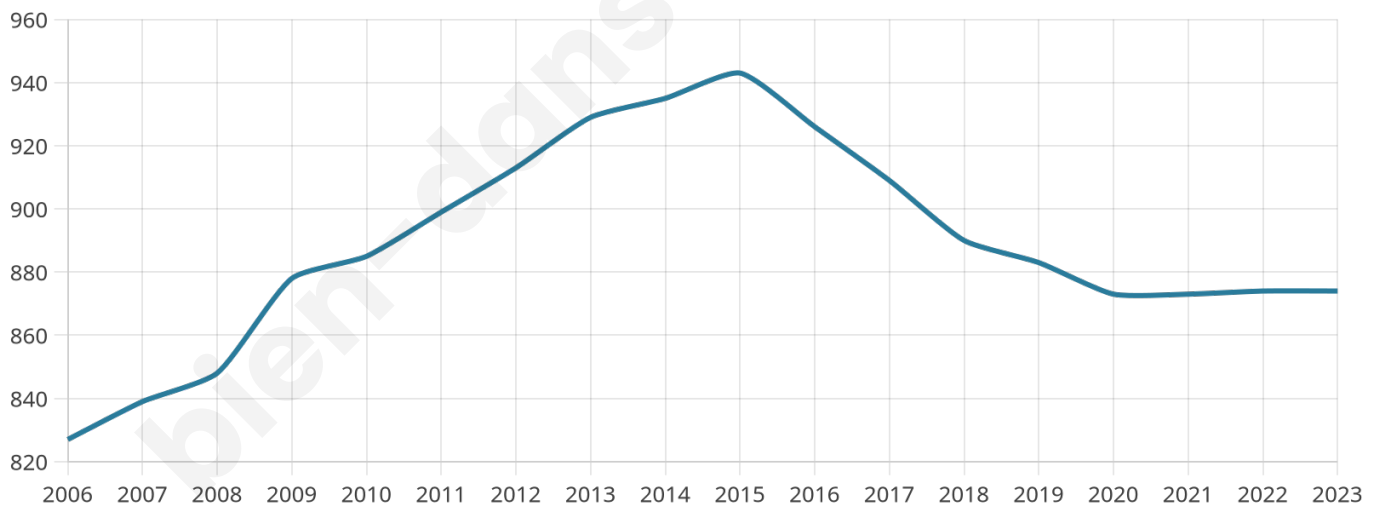
29 h/km²



Revenu moyen

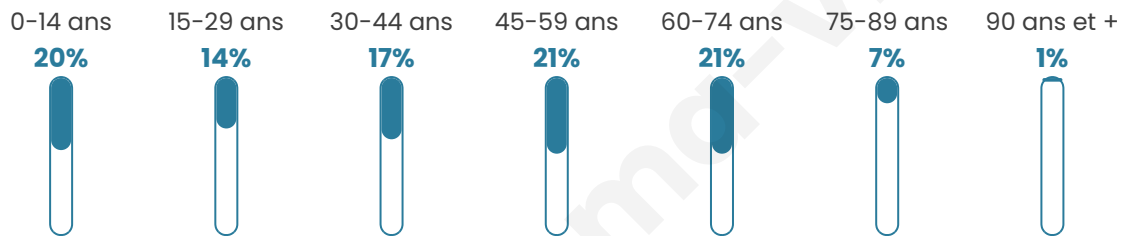
23 300 €/an

Evolution du nombre d'habitants

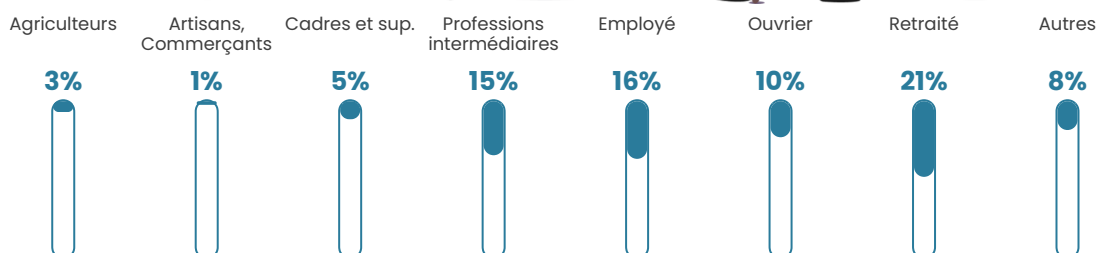


Sources : Institut national de la statistique et des études économiques (insee) selon Les dernières parutions officielles de 2024 portant sur les années 2020, 2021 et 2022.


Tranche d'âge




Activité professionnelle



Niveau de diplôme





Composition des ménages





Profils électoraux

Premier tour

	Emmanuel MACRON	30.02 %
	Marine LE PEN	28.18 %
	Jean-Luc MÉLENCHON	12.52 %
	Éric ZEMMOUR	6.63 %
	Jean LASSALLE	5.16 %
	Valérie PÉCRESSE	4.79 %
	Fabien ROUSSEL	3.13 %
	Yannick JADOT	3.13 %
	Nicolas DUPONT- AIGNAN	2.39 %
	Anne HIDALGO	1.66 %
	Philippe POUTOU	1.47 %
	Nathalie ARTHAUD	0.92 %

Second tour

	Emmanuel MACRON	53,96 %
	Marine LE PEN	46,04 %

695 inscrits

Participation : 82.3%

Votes blancs : 5.77%

Votes nuls : 1.57%

695 inscrits

Participation : 80.86%

Votes blancs : 3.20%

Votes nuls : 0.18%

Sécurité



Agressions physiques / sexuelles

0



Cambriolages

0



Vols / dégradations

0



Stupéfiants

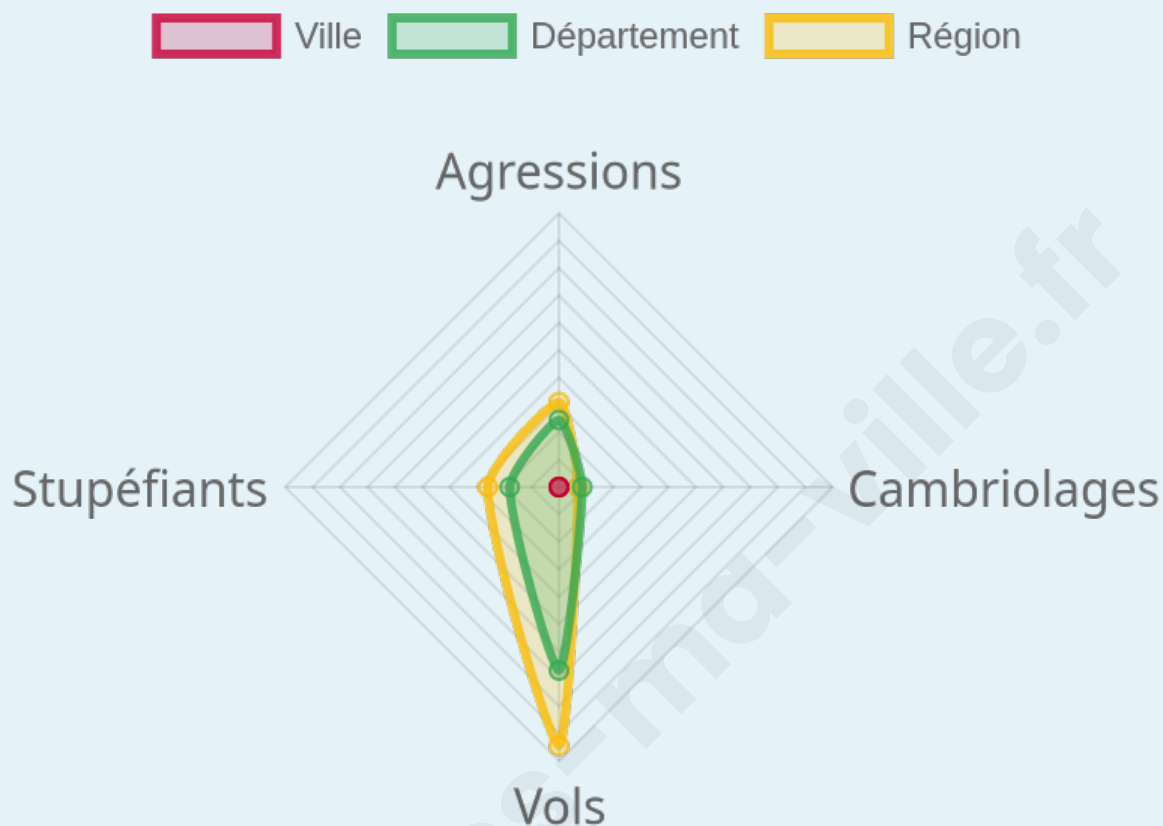
0

Evolution du nombre d'infractions



Pour comparer

(en proportion du nombre d'habitants)



Sources : Bases statistiques communale, départementale et régionale de la délinquance enregistrée par la police et la gendarmerie nationales selon les dernières parutions officielles de 2025 portant sur l'année 2024 ([data.gouv](https://data.gouv.fr)).

Agresions physiques / sexuelles : Violences sexuelles, coups et blessures volontaires intrafamiliaux, coups et blessures volontaires, autres coups, blessures volontaires et vols violents sans arme.

Cambriolages : Cambriolages de logements.

Vols : Vols avec armes, vols d'accessoires sur véhicules, vols dans les véhicules, vols de véhicules, vols sans violence contre des personnes, destructions, dégradations volontaires et escroqueries.

Stupéfiants : Trafic de stupéfiants dont (AFD) et usage de stupéfiants.

Services à la population



Commerce

Hypermarché	X Argentan 5km
Supermarché	X Écouché-les-Vallées 3km
Superette	X Rosny-sur-Seine 3km
Boulangerie	X Écouché-les-Vallées 3km
Boucherie	X Argentan 5km
Restaurant	X Argentan 4km
Garage	X Écouché-les-Vallées 3km
Station-service	X Écouché-les-Vallées 2km
Banque	X Écouché-les-Vallées 3km
La poste	X Argentan 5km
Coiffeur	X Écouché-les-Vallées 3km
Tabac	X Argentan 5km
Bars / discothèque	X Occagnes 4km
Bibliothèque	X Sainte-Honorine-la-Guillaume 21km
Cinéma	X Trun 15km
Vétérinaire	1



Santé

Pharmacie	X Écouché-les-Vallées 3km
Hôpital	X Argentan 5km
Laboratoire d'analyses médicales	X Argentan 6km
Etablissement pour handicapé	X Argentan 5km
EHPA	X Écouché-les-Vallées 3km
Médecin	X Écouché-les-Vallées 3km
Dentiste	X Argentan 5km
Chirurgien	X Vimoutiers 30km
Dermatologue	X Argentan 6km
Anesthésiste	X Saint-Pierre-en-Auge 32km
Gastro-entérologue	X Alençon 36km
Gynécologue	X Argentan 6km
Cancérologue	X Le Mans 82km
Neurologue	X Caen 51km
Ophtalmologue	X Argentan 5km
ORL	X Alençon 38km
Cardiologue	X Argentan 6km
Pédiatre	X Sées 25km
Pneumologue	X Alençon 36km
Psychologue	X Morteaux-Couliboef 23km
Radiologue	X Saint-Georges-des-Groseillers 35km
Rhumatologue	X Alençon 36km
Sage-femme	X Argentan 6km



Éducation

Crèche	X Argentan 5km
Ecole maternelle Public	X Sées 25km
Ecole maternelle Privé	X Caen 52km
Ecole primaire Public	1
Ecole primaire Privé	X Écouché-les-Vallées 3km
Collège Public	X Écouché-les-Vallées 2km
Collège Privé	X Argentan 6km
Lycée Public	X Argentan 6km
Lycée Privé	X Argentan 5km

Sources : Base Sirene des entreprises et de leurs établissements selon les dernières parutions officielles de 2025 portant sur l'année 2024 ([data.gouv](#)). Liste, localisation et tarifs des professionnels de santé selon les dernières parutions officielles de 2025 portant sur l'année 2024 ([opendatasoft](#)) et FINISS Extraction du Fichier des établissements selon les dernières parutions officielles de 2025 portant sur l'année 2024 ([data.gouv](#)). Adresse et géolocalisation des établissements d'enseignement du premier et second degrés selon les dernières parutions officielles de 2025 portant sur l'année 2024 ([data.education.gouv](#))

Villes autour de Monts-sur-Orne

Ville	Habitants	Superficie	Pop densité	Pop active	Taux chômage	Revenu moyen	Prix immobilier
Écouché-les-Vallées	2 193	41 km ²	53 h/km ²	40.3%	4.2%	21 610 €/an	1 212 €/m ²
Sarceaux	1 063	10 km ²	106 h/km ²	42.9%	3.3%	24 520 €/an	1 523 €/m ²
Moulins-sur-Orne	306	9 km ²	34 h/km ²	41.5%	2%	24 550 €/an	993 €/m ²
Sevrai	292	8 km ²	37 h/km ²	44.2%	2.4%	21 590 €/an	1 125 €/m ²
Tanques	157	6 km ²	26 h/km ²	43.3%	3.2%	25 660 €/an	500 €/m ²
Commeaux	146	6 km ²	24 h/km ²	57.5%	4.1%	23 530 €/an	2 621 €/m ²
Occagnes	671	15 km ²	45 h/km ²	42%	2.2%	23 380 €/an	1 206 €/m ²
Argentan (7 avis)	13 527	18 km ²	752 h/km ²	37.8%	7%	19 320 €/an	1 267 €/m ²
Fleuré	203	11 km ²	18 h/km ²	43.3%	3.9%	24 200 €/an	964 €/m ²
Joué-du-Plain	233	14 km ²	17 h/km ²	52.4%	2.1%	21 970 €/an	1 371 €/m ²
Avoine	219	9 km ²	24 h/km ²	44.7%	5.5%	20 920 €/an	1 024 €/m ²
Habloville	336	11 km ²	31 h/km ²	51.2%	5.4%	23 440 €/an	1 013 €/m ²
Sévigny (1 avis)	308	7 km ²	44 h/km ²	39.9%	2.6%	23 100 €/an	565 €/m ²
Ri	155	7 km ²	22 h/km ²	51.6%	6.5%	23 220 €/an	920 €/m ²
Juvigny-sur-Orne	106	3 km ²	35 h/km ²	64.2%	1.9%	23 530 €/an	NC

bien-dans-ma-ville.fr



Vous aimez votre ville ? Notez-la !

Et faites-nous part de vos remarques constructives



Avec

BIEN dans
ma **VILLE** 