



Version web

Ville de Monts-en-Bessin

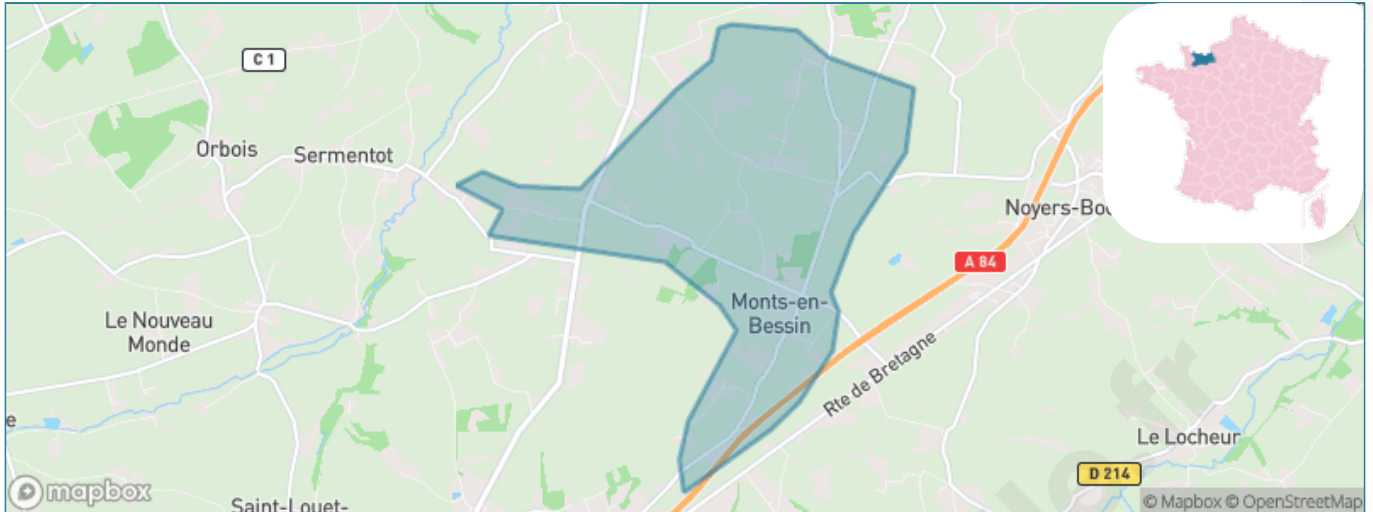
Présenté par

BIEN dans
ma **VILLE** 

Sommaire

Situation géographique	3
Statistiques sur la population	4
Evolution du nombre d'habitants	4
Tranche d'âge	5
0-14 ans	5
15-29 ans	5
30-44 ans	5
45-59 ans	5
60-74 ans	5
75-89 ans	5
90 ans et +	5
Activité professionnelle	5
Agriculteurs	5
Artisans, Commerçants	5
Cadres et sup.	5
Professions intermédiaires	5
Employé	5
Ouvrier	5
Retraité	5
Autres	5
Niveau de diplôme	6
Sans diplôme ou CEP	6
Brevet, BEPC, DNB	6
CAP-BEP ou équivalent	6
BAC ou équivalent	6
BAC+2	6
BAC+3 ou +4	6
BAC+5 ou plus	6
Composition des ménages	6
Couple sans enfant	6
Couple avec enfant(s)	6
Famille monoparentale	6
Colocation / Autre	6
Personnes seules	6
Profils électoraux	7
Premier tour	7
Sécurité	8
Evolution du nombre d'infractions	8
Pour comparer	9
Services à la population	10
Commerce	10
Éducation	10
Villes autour de Monts-en-Bessin	11

Situation géographique



i Informations clés

- **Région** : Normandie
- **Département** : Calvados
- **Code postal** : 14310
- **Superficie** : 7 km²



RÉGION
NORMANDIE



Statistiques sur la population



Nombre d'habitants

422



Age moyen

44 ans



Pop active

47.9%



Taux chômage

7%



Pop densité

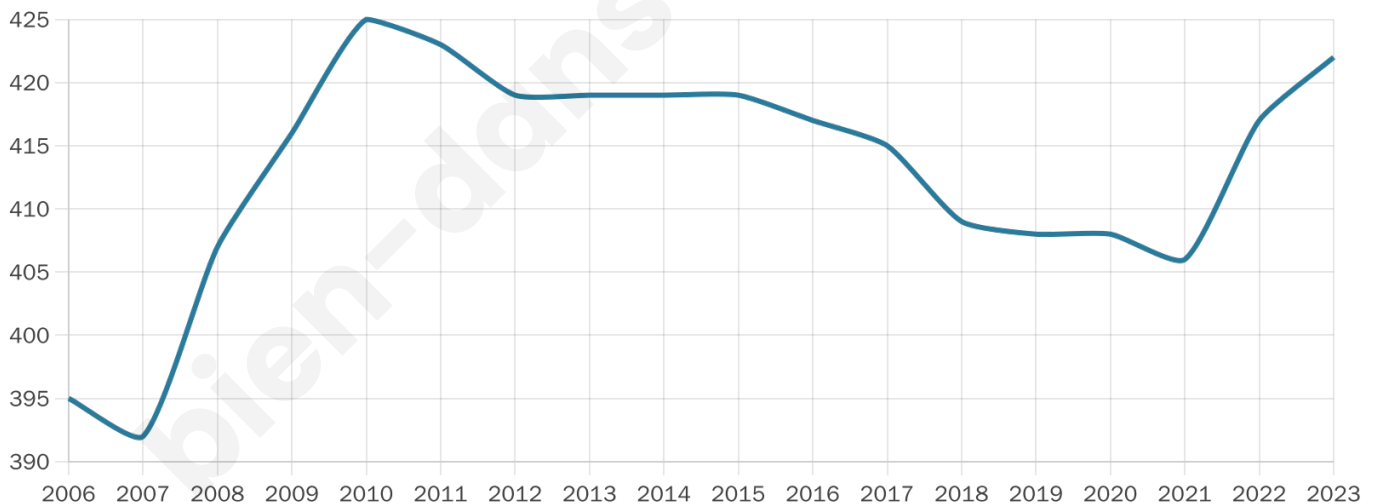
60 h/km²



Revenu moyen

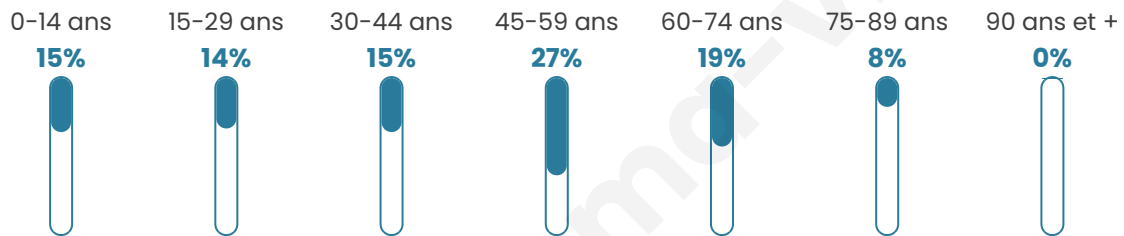
24 700 €/an

Evolution du nombre d'habitants

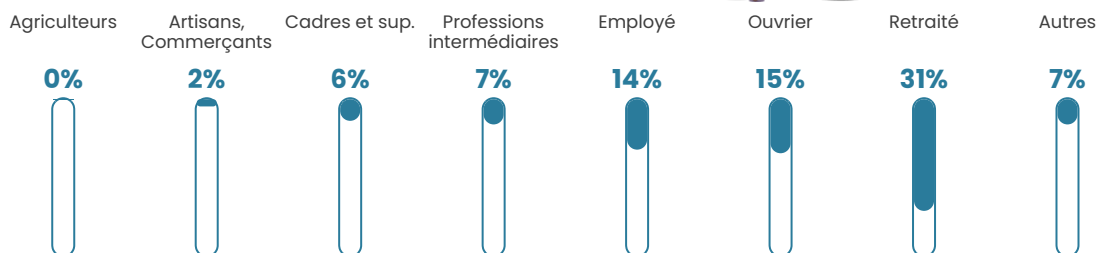


Sources : Institut national de la statistique et des études économiques (insee) selon Les dernières parutions officielles de 2024 portant sur les années 2020, 2021 et 2022.

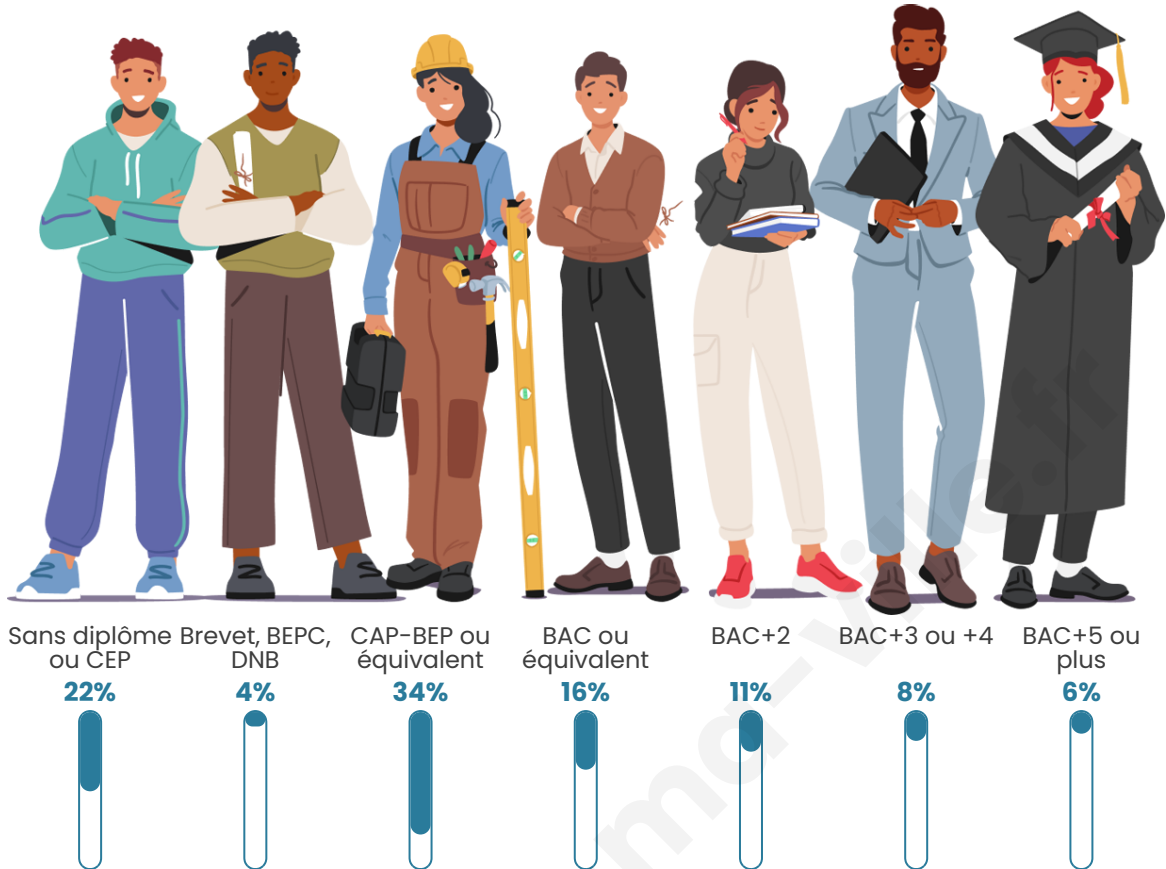
Tranche d'âge




Activité professionnelle



Niveau de diplôme



Composition des ménages



Profils électoraux



Premier tour

	Emmanuel MACRON	29.93 %
	Marine LE PEN	23.81 %
	Jean-Luc MÉLENCHON	15.65 %
	Éric ZEMMOUR	10.88 %
	Yannick JADOT	6.46 %
	Nicolas DUPONT- AIGNAN	4.76 %
	Jean LASSALLE	3.06 %
	Valérie PÉCRESE	2.38 %
	Fabien ROUSSEL	1.70 %
	Philippe POUTOU	0.68 %
	Nathalie ARTHAUD	0.34 %
	Anne HIDALGO	0.34 %

365 inscrits

Participation : 82.74%
Votes blancs : 0.00%
Votes nuls : 2.65%

Second tour

	Emmanuel MACRON	50,18 %
	Marine LE PEN	49,82 %

365 inscrits

Participation : 85.48%
Votes blancs : 0.64%
Votes nuls : 9.94%

Sécurité



Agressions physiques / sexuelles

0



Cambriolages

0



Vols / dégradations

0



Stupéfiants

0

Evolution du nombre d'infractions



Pour comparer

(en proportion du nombre d'habitants)



Sources : Bases statistiques communale, départementale et régionale de la délinquance enregistrée par la police et la gendarmerie nationales selon les dernières parutions officielles de 2025 portant sur l'année 2024 ([data.gouv](https://data.gouv.fr)).

Agressions physiques / sexuelles : Violences sexuelles, coups et blessures volontaires intrafamiliaux, coups et blessures volontaires, autres coups, blessures volontaires et vols violents sans arme.

Cambriolages : Cambriolages de logements.

Vols : Vols avec armes, vols d'accessoires sur véhicules, vols dans les véhicules, vols de véhicules, vols sans violence contre des personnes, destructions, dégradations volontaires et escroqueries.

Stupéfiants : Trafic de stupéfiants dont (AFD) et usage de stupéfiants.

Services à la population



Commerce

Hypermarché	X <u>Rots</u> 14km
Supermarché	X <u>Villers-Bocage</u> 5km
Superette	X <u>Villers-Bocage</u> 6km
Boulangerie	X <u>Val d'Arry</u> 2km
Boucherie	X <u>Val d'Arry</u> 3km
Restaurant	X <u>Villers-Bocage</u> 5km
Garage	2
Station-service	X <u>Villers-Bocage</u> 5km
Banque	X <u>Villers-Bocage</u> 6km
La poste	X <u>Villers-Bocage</u> 5km
Coiffeur	1
Tabac	X <u>Villers-Bocage</u> 6km
Bars / discothèque	X <u>Val d'Arry</u> 2km
Bibliothèque	X <u>Aurseulles</u> 9km
Cinéma	X <u>Les Monts d'Aunay</u> 11km
Vétérinaire	X <u>Val d'Arry</u> 4km



Santé

Pharmacie	X <u>Val d'Arry</u> 2km
Hôpital	X <u>Les Monts d'Aunay</u> 11km
Laboratoire d'analyses médicales	X <u>Villers-Bocage</u> 5km
Etablissement pour handicapé	X <u>Les Monts d'Aunay</u> 10km
EHPA	X <u>Villers-Bocage</u> 5km
Médecin	X <u>Val d'Arry</u> 2km
Dentiste	X <u>Val d'Arry</u> 3km
Chirurgien	X <u>Caen</u> 18km
Dermatologue	X <u>Caen</u> 17km
Anesthésiste	X <u>Saint-Contest</u> 18km
Gastro-entérologue	X <u>Saint-Martin-de-Fontenay</u> 17km
Gynécologue	X <u>Caen</u> 17km
Cancérologue	X <u>Le Havre</u> 67km
Neurologue	X <u>Caen</u> 18km
Ophtalmologue	X <u>Villers-Bocage</u> 5km
ORL	X <u>Caen</u> 18km
Cardiologue	X <u>Caen</u> 16km
Pédiatre	X <u>Caen</u> 16km
Pneumologue	X <u>Saint-Contest</u> 18km
Psychologue	X <u>Val d'Arry</u> 4km
Radiologue	X <u>Caen</u> 16km
Rhumatologue	X <u>Caen</u> 18km
Sage-femme	X <u>Villers-Bocage</u> 6km



Éducation

Crèche	X <u>Val d'Arry</u> 4km
Ecole maternelle Public	X <u>Mouen</u> 9km
Ecole maternelle Privé	X <u>Caen</u> 19km
Ecole primaire Public	X <u>Val d'Arry</u> 3km
Ecole primaire Privé	X <u>Grainville-sur-Odon</u> 6km
Collège Public	X <u>Villers-Bocage</u> 6km
Collège Privé	X <u>Saint-Manvieu-Norrey</u> 10km
Lycée Public	X <u>Caen</u> 18km
Lycée Privé	X <u>Saint-Manvieu-Norrey</u> 10km

Sources : Base Sirene des entreprises et de leurs établissements selon les dernières parutions officielles de 2025 portant sur l'année 2024 ([data.gouv](https://data.gouv.fr)). Liste, localisation et tarifs des professionnels de santé selon les dernières parutions officielles de 2025 portant sur l'année 2024 ([opendatasoft](https://opendatasoft.com)) et FINISS Extraction du Fichier des établissements selon les dernières parutions officielles de 2025 portant sur l'année 2024 ([data.gouv](https://data.gouv.fr)). Adresse et géolocalisation des établissements d'enseignement du premier et second degrés selon les dernières parutions officielles de 2025 portant sur l'année 2024 ([data.education.gouv](https://data.education.gouv.fr))

Villes autour de Monts-en-Bessin

Ville	Habitants	Superficie	Pop densité	Pop active	Taux chômage	Revenu moyen	Prix immobilier
Val d'Arry (2 avis)	2 496	24 km ²	104 h/km ²	47.4%	3%	24 700 €/an	1 540 €/m ²
Villy-Bocage (1 avis)	728	11 km ²	66 h/km ²	49%	2.1%	23 830 €/an	1 375 €/m ²
Vendes	341	3 km ²	114 h/km ²	52.8%	3.5%	25 210 €/an	1 783 €/m ²
Parfouru-sur-Odon	198	3 km ²	66 h/km ²	49.5%	2.5%	26 860 €/an	1 784 €/m ²
Tessel (1 avis)	243	5 km ²	49 h/km ²	58%	3.3%	24 240 €/an	2 097 €/m ²
Épinay-sur-Odon	632	11 km ²	57 h/km ²	49.2%	2.4%	25 200 €/an	1 883 €/m ²
Landes-sur-Ajon	451	6 km ²	75 h/km ²	52.1%	1.8%	23 460 €/an	1 822 €/m ²
Saint-Vaast-sur-Seulles	161	4 km ²	40 h/km ²	47.8%	3.7%	22 510 €/an	1 803 €/m ²
Grainville-sur-Odon (3 avis)	1 105	5 km ²	221 h/km ²	43.3%	3.2%	24 770 €/an	1 779 €/m ²
Hottot-les-Bagues	452	8 km ²	57 h/km ²	56.4%	4.9%	23 460 €/an	1 160 €/m ²
Saint-Louet-sur-Seulles (1 avis)	148	4 km ²	37 h/km ²	48%	3.4%	22 500 €/an	1 165 €/m ²
Villers-Bocage (6 avis)	3 088	5 km ²	618 h/km ²	41.1%	3.4%	21 880 €/an	1 505 €/m ²
Juigny-sur-Seulles	77	3 km ²	26 h/km ²	40.3%	0%	NC	1 838 €/m ²
Fontenay-le-Pesnel	1 258	10 km ²	126 h/km ²	46.5%	2.6%	24 300 €/an	1 703 €/m ²
Gavrus	635	2 km ²	318 h/km ²	52.3%	5.8%	24 980 €/an	1 764 €/m ²

bien-dans-ma-ville.fr



Vous aimez votre ville ? Notez-la !

Et faites-nous part de vos remarques constructives



Avec

BIEN dans ma **VILLE** 