



Version web

Ville de Monts

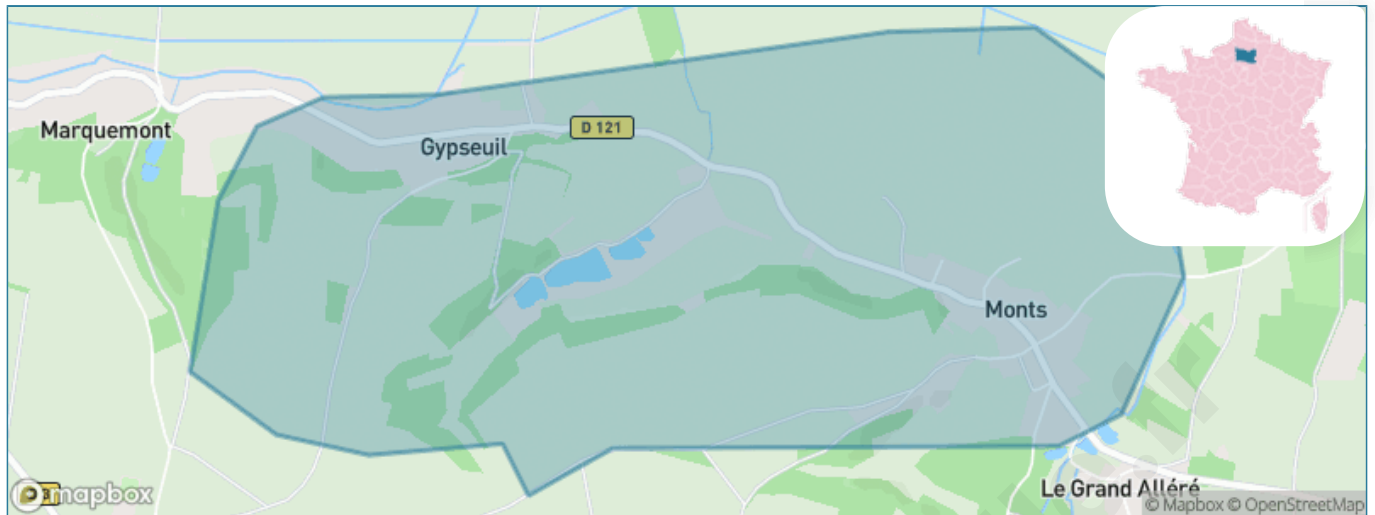
Présenté par

BIEN dans
ma **VILLE** 

Sommaire

Situation géographique	3
Statistiques sur la population	4
Evolution du nombre d'habitants	4
Tranche d'âge	5
0-14 ans	5
15-29 ans	5
30-44 ans	5
45-59 ans	5
60-74 ans	5
75-89 ans	5
90 ans et +	5
Activité professionnelle	5
Agriculteurs	5
Artisans, Commerçants	5
Cadres et sup.	5
Professions intermédiaires	5
Employé	5
Ouvrier	5
Retraité	5
Autres	5
Niveau de diplôme	6
Sans diplôme ou CEP	6
Brevet, BEPC, DNB	6
CAP-BEP ou équivalent	6
BAC ou équivalent	6
BAC+2	6
BAC+3 ou +4	6
BAC+5 ou plus	6
Composition des ménages	6
Couple sans enfant	6
Couple avec enfant(s)	6
Famille monoparentale	6
Colocation / Autre	6
Personnes seules	6
Profils électoraux	7
Premier tour	7
Sécurité	8
Evolution du nombre d'infractions	8
Pour comparer	9
Services à la population	10
Commerce	10
Éducation	10
Villes autour de Monts	11

Situation géographique



i Informations clés

- **Région** : Hauts-de-France
- **Département** : Oise
- **Code postal** : 60119
- **Superficie** : 3 km²



Région
Hauts-de-France



Oise
LE DÉPARTEMENT

Statistiques sur la population



Nombre d'habitants

187



Age moyen

39 ans



Pop active

44.4%



Taux chômage

3.5%



Pop densité

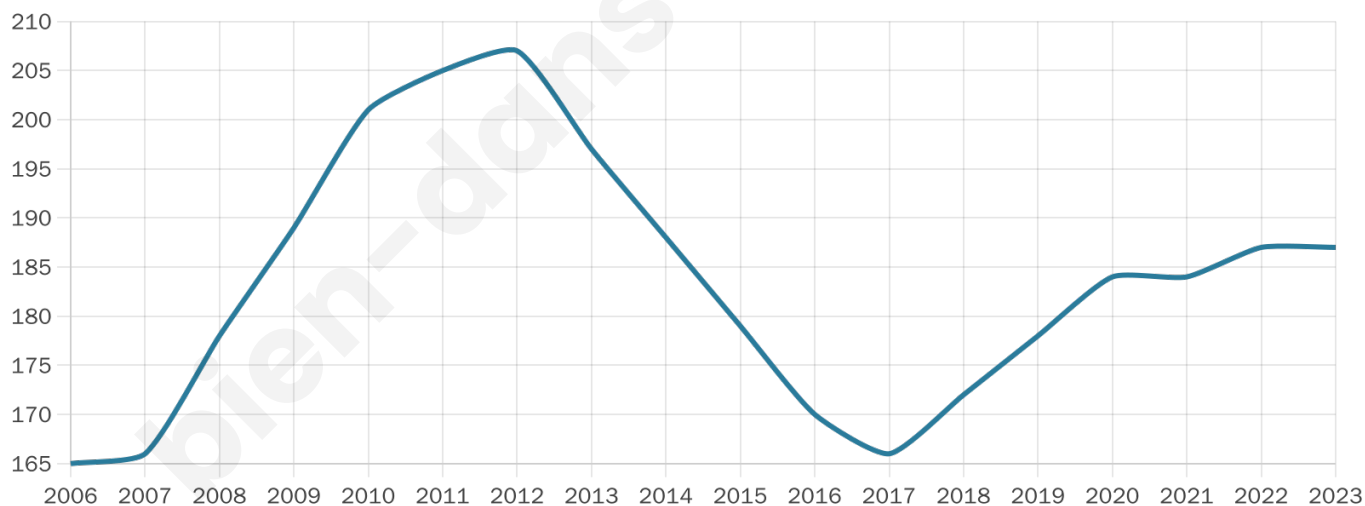
62 h/km²



Revenu moyen

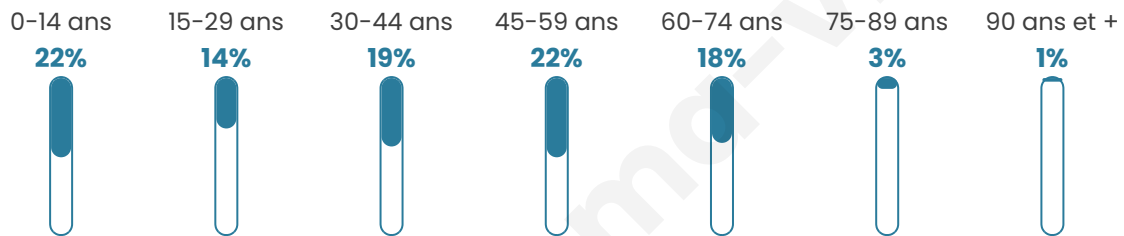
23 920 €/an

Evolution du nombre d'habitants

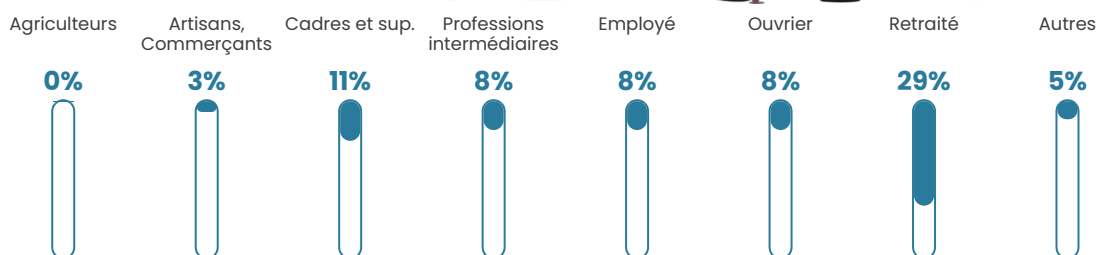


Sources : Institut national de la statistique et des études économiques (insee) selon Les dernières parutions officielles de 2024 portant sur les années 2020, 2021 et 2022.

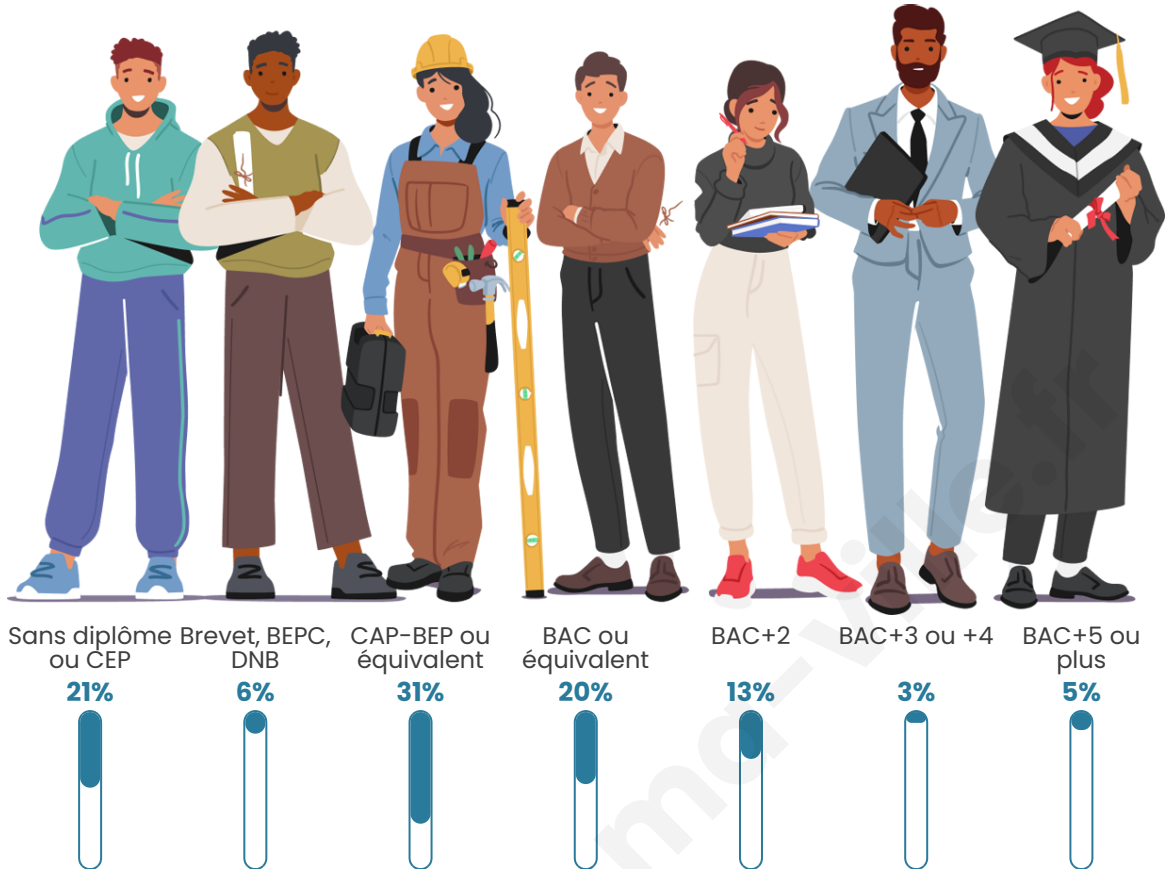
Tranche d'âge




Activité professionnelle



Niveau de diplôme



Composition des ménages



Profils électoraux

Premier tour

	Marine LE PEN	44.92 %
	Emmanuel MACRON	29.66 %
	Éric ZEMMOUR	9.32 %
	Jean-Luc MÉLENCHON	7.63 %
	Yannick JADOT	2.54 %
	Jean LASSALLE	1.69 %
	Valérie PÉCRESSE	1.69 %
	Fabien ROUSSEL	0.85 %
	Philippe POUTOU	0.85 %
	Nicolas DUPONT-AIGNAN	0.85 %
	Nathalie ARTHAUD	0.00 %
	Anne HIDALGO	0.00 %



148 inscrits

Participation : 82.43%

Votes blancs : 2.46%

Votes nuls : 0.82%

Second tour

	Emmanuel MACRON	37,29 %
	Marine LE PEN	62,71 %

148 inscrits

Participation : 83.78%

Votes blancs : 4.03%

Votes nuls : 0.81%

Sécurité



Agressions physiques / sexuelles

0



Cambriolages

0



Vols / dégradations

0



Stupéfiants

0

Evolution du nombre d'infractions



Pour comparer

(en proportion du nombre d'habitants)



Sources : Bases statistiques communale, départementale et régionale de la délinquance enregistrée par la police et la gendarmerie nationales selon les dernières parutions officielles de 2025 portant sur l'année 2024 ([data.gouv](https://data.gouv.fr)).

Agressions physiques / sexuelles : Violences sexuelles, coups et blessures volontaires intrafamiliaux, coups et blessures volontaires, autres coups, blessures volontaires et vols violents sans arme.

Cambriolages : Cambriolages de logements.

Vols : Vols avec armes, vols d'accessoires sur véhicules, vols dans les véhicules, vols de véhicules, vols sans violence contre des personnes, destructions, dégradations volontaires et escroqueries.

Stupéfiants : Trafic de stupéfiants dont (AFD) et usage de stupéfiants.

Services à la population



Commerce

Hypermarché	X <u>Méru</u> 9km
Supermarché	X <u>Saint-Crépin-Ibouvillers</u> 6km
Superette	X <u>Hénonville</u> 3km
Boulangerie	X <u>Monneville</u> 3km
Boucherie	X <u>Neuville-Bosc</u> 0km
Restaurant	X <u>Ivry-le-Temple</u> 2km
Garage	X <u>Monneville</u> 3km
Station-service	X <u>Marines</u> 8km
Banque	X <u>Hénonville</u> 2km
La poste	X <u>Lavilleterte</u> 7km
Coiffeur	X <u>Ivry-le-Temple</u> 2km
Tabac	X <u>Méru</u> 8km
Bars / discothèque	X <u>Hénonville</u> 3km
Bibliothèque	X <u>Épiais-Rhus</u> 11km
Cinéma	X <u>Méru</u> 9km
Vétérinaire	X <u>Fleury</u> 5km



Santé

Pharmacie	X <u>Saint-Crépin-Ibouvillers</u> 7km
Hôpital	X <u>Marines</u> 8km
Laboratoire d'analyses médicales	X <u>Marines</u> 9km
Etablissement pour handicapé	X <u>Lavilleterte</u> 7km
EHPA	X <u>Saint-Crépin-Ibouvillers</u> 7km
Médecin	X <u>Saint-Crépin-Ibouvillers</u> 7km
Dentiste	X <u>Amblainville</u> 8km
Chirurgien	X <u>Méru</u> 8km
Dermatologue	X <u>Pontoise</u> 20km
Anesthésiste	X <u>L'Isle-Adam</u> 19km
Gastro-entérologue	X <u>Méru</u> 8km
Gynécologue	X <u>Osny</u> 16km
Cancérologue	X <u>Osny</u> 16km
Neurologue	X <u>Osny</u> 16km
Ophtalmologue	X <u>Méru</u> 9km
ORL	X <u>Méru</u> 8km
Cardiologue	X <u>Méru</u> 8km
Pédiatre	X <u>Méru</u> 9km
Pneumologue	X <u>L'Isle-Adam</u> 19km
Psychologue	X <u>Méru</u> 9km
Radiologue	X <u>Osny</u> 16km
Rhumatologue	X <u>Cergy</u> 19km
Sage-femme	X <u>Méru</u> 8km



Éducation

Crèche	X <u>Neuville-Bosc</u> 2km
Ecole maternelle Public	1
Ecole maternelle Privé	X <u>Noyers</u> 25km
Ecole primaire Public	X <u>Ivry-le-Temple</u> 2km
Ecole primaire Privé	X <u>Saint-Crépin-Ibouvillers</u> 7km
Collège Public	X <u>Marines</u> 8km
Collège Privé	X <u>Méru</u> 9km
Lycée Public	X <u>Méru</u> 8km
Lycée Privé	X <u>Osny</u> 18km

Sources : Base Sirene des entreprises et de leurs établissements selon les dernières parutions officielles de 2025 portant sur l'année 2024 ([data.gouv](#)). Liste, localisation et tarifs des professionnels de santé selon les dernières parutions officielles de 2025 portant sur l'année 2024 ([opendatasoft](#)) et FINISS Extraction du Fichier des établissements selon les dernières parutions officielles de 2025 portant sur l'année 2024 ([data.gouv](#)). Adresse et géolocalisation des établissements d'enseignement du premier et second degrés selon les dernières parutions officielles de 2025 portant sur l'année 2024 ([data.education.gouv](#))

Villes autour de Monts

Ville	Habitants	Superficie	Pop densité	Pop active	Taux chômage	Revenu moyen	Prix immobilier
Neuville-Bosc (3 avis)	472	8 km ²	59 h/km ²	52.1%	3.4%	28 780 €/an	2 349 €/m ²
Ivry-le-Temple	878	12 km ²	73 h/km ²	50.9%	5%	25 330 €/an	2 432 €/m ²
Monneville (1 avis)	765	9 km ²	85 h/km ²	54.1%	3.5%	26 390 €/an	2 453 €/m ²
Hénonville (2 avis)	925	6 km ²	154 h/km ²	49.5%	5.8%	25 730 €/an	2 686 €/m ²
Chavençon	159	5 km ²	32 h/km ²	56%	4.4%	28 760 €/an	1 982 €/m ²
Haravilliers (1 avis)	589	10 km ²	59 h/km ²	50.3%	4.4%	30 750 €/an	2 692 €/m ²
Fresne-Léguillon	440	7 km ²	63 h/km ²	47%	4.1%	24 440 €/an	2 324 €/m ²
Villeneuve-les-Sablons (1 avis)	1 196	4 km ²	299 h/km ²	50.5%	3.7%	26 020 €/an	2 368 €/m ²
Fleury	592	6 km ²	99 h/km ²	51%	4.7%	24 590 €/an	2 083 €/m ²
Berville	374	8 km ²	47 h/km ²	48.4%	2.1%	28 810 €/an	2 198 €/m ²
Pouilly	148	3 km ²	49 h/km ²	49.3%	4.7%	26 190 €/an	2 082 €/m ²
Senots	331	6 km ²	55 h/km ²	51.4%	3.9%	26 500 €/an	1 822 €/m ²
Le Heaulme	207	2 km ²	104 h/km ²	48.8%	1.4%	28 140 €/an	2 918 €/m ²
Tourly	161	3 km ²	54 h/km ²	54%	8.1%	27 470 €/an	3 109 €/m ²
Neuilly-en-Vexin	240	3 km ²	80 h/km ²	53.8%	4.6%	26 820 €/an	2 846 €/m ²

bien-dans-ma-ville.fr



Vous aimez votre ville ? Notez-la !

Et faites-nous part de vos remarques constructives



Avec

BIEN dans ma **VILLE** 