



Version web

Ville de Montry

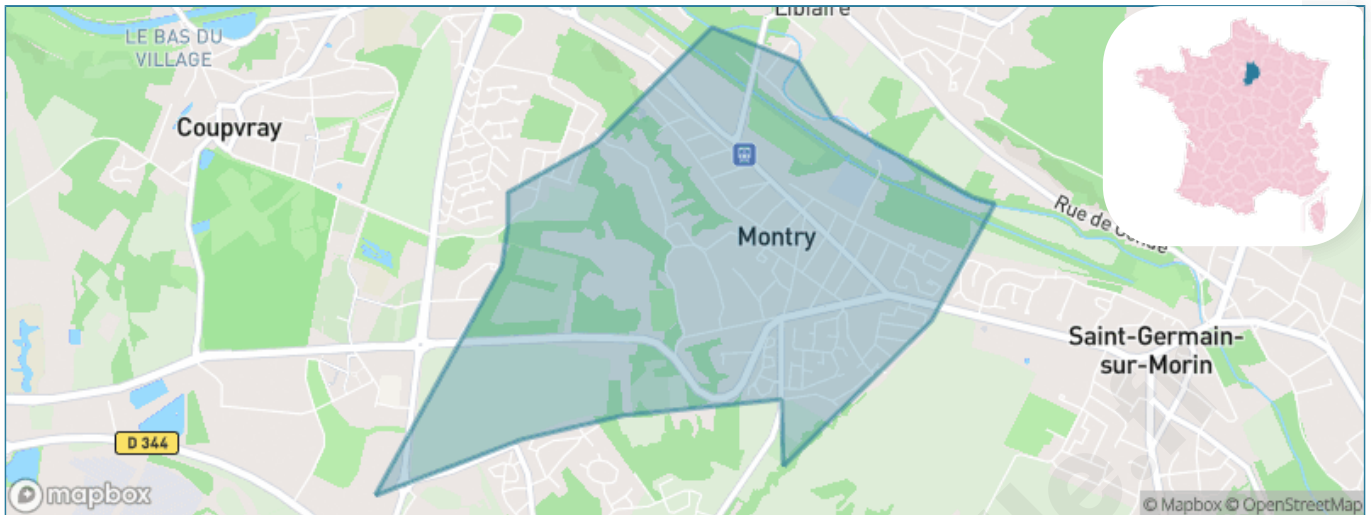
Présenté par

BIEN dans
ma **VILLE** 

Sommaire

Situation géographique	3
Statistiques sur la population	4
Evolution du nombre d'habitants	4
Tranche d'âge	5
0-14 ans	5
15-29 ans	5
30-44 ans	5
45-59 ans	5
60-74 ans	5
75-89 ans	5
90 ans et +	5
Activité professionnelle	5
Agriculteurs	5
Artisans, Commerçants	5
Cadres et sup.	5
Professions intermédiaires	5
Employé	5
Ouvrier	5
Retraité	5
Autres	5
Niveau de diplôme	6
Sans diplôme ou CEP	6
Brevet, BEPC, DNB	6
CAP-BEP ou équivalent	6
BAC ou équivalent	6
BAC+2	6
BAC+3 ou +4	6
BAC+5 ou plus	6
Composition des ménages	6
Couple sans enfant	6
Couple avec enfant(s)	6
Famille monoparentale	6
Colocation / Autre	6
Personnes seules	6
Profil électoraux	7
Premier tour	7
Sécurité	8
Evolution du nombre d'infractions	8
Pour comparer	9
Services à la population	10
Commerce	10
Éducation	10
Villes autour de Montry	11
Avis sur la ville de Montry	12
Moyenne par critère	12
Villes autour de Montry	12
Répartition des avis par note	12
Répartition des avis par note	12

Situation géographique



i Informations clés

- **Région :** Île-de-France
- **Département :** Seine-et-Marne
- **Code postal :** 77450
- **Superficie :** 2 km²



Statistiques sur la population



Nombre d'habitants

3 945



Age moyen

39 ans



Pop active

49.8%



Taux chômage

4.4%



Pop densité

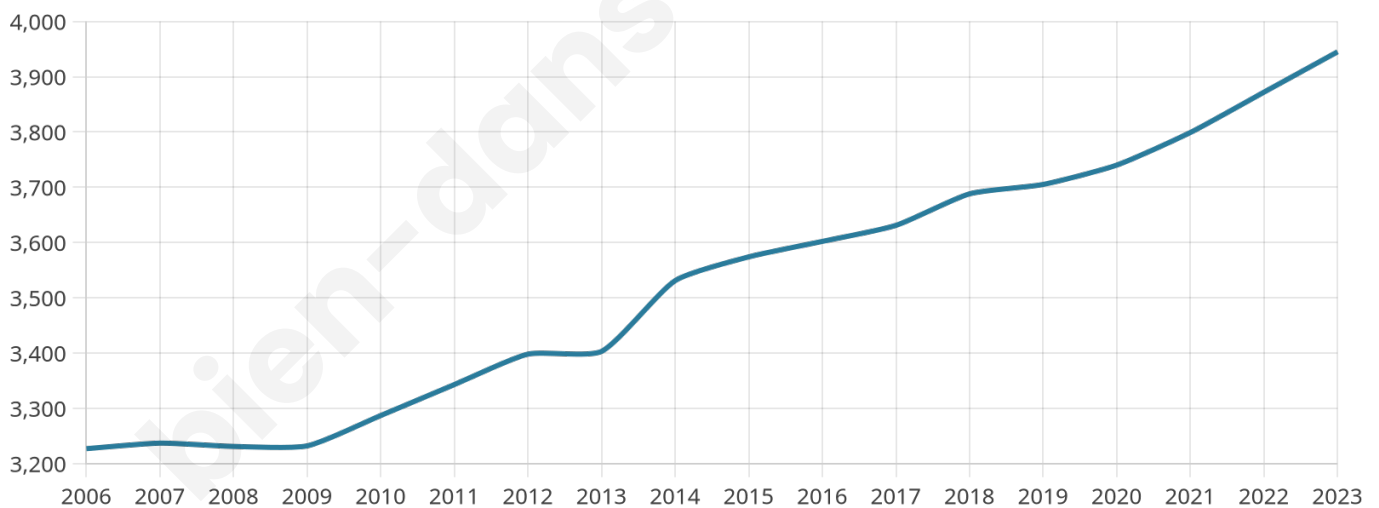
1 973 h/km²



Revenu moyen

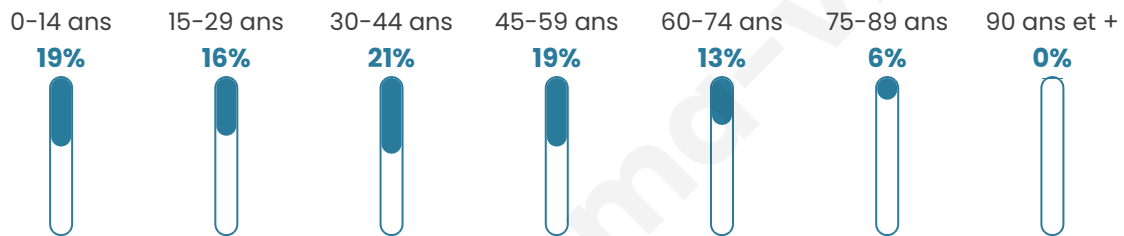
28 360 €/an

Evolution du nombre d'habitants

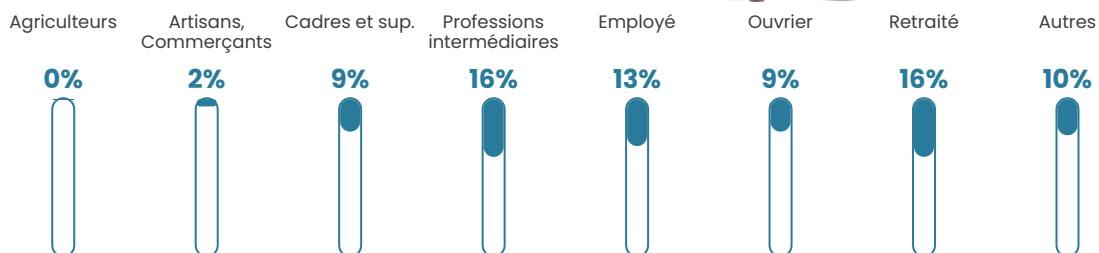


Sources : Institut national de la statistique et des études économiques (insee) selon Les dernières parutions officielles de 2024 portant sur les années 2020, 2021 et 2022.

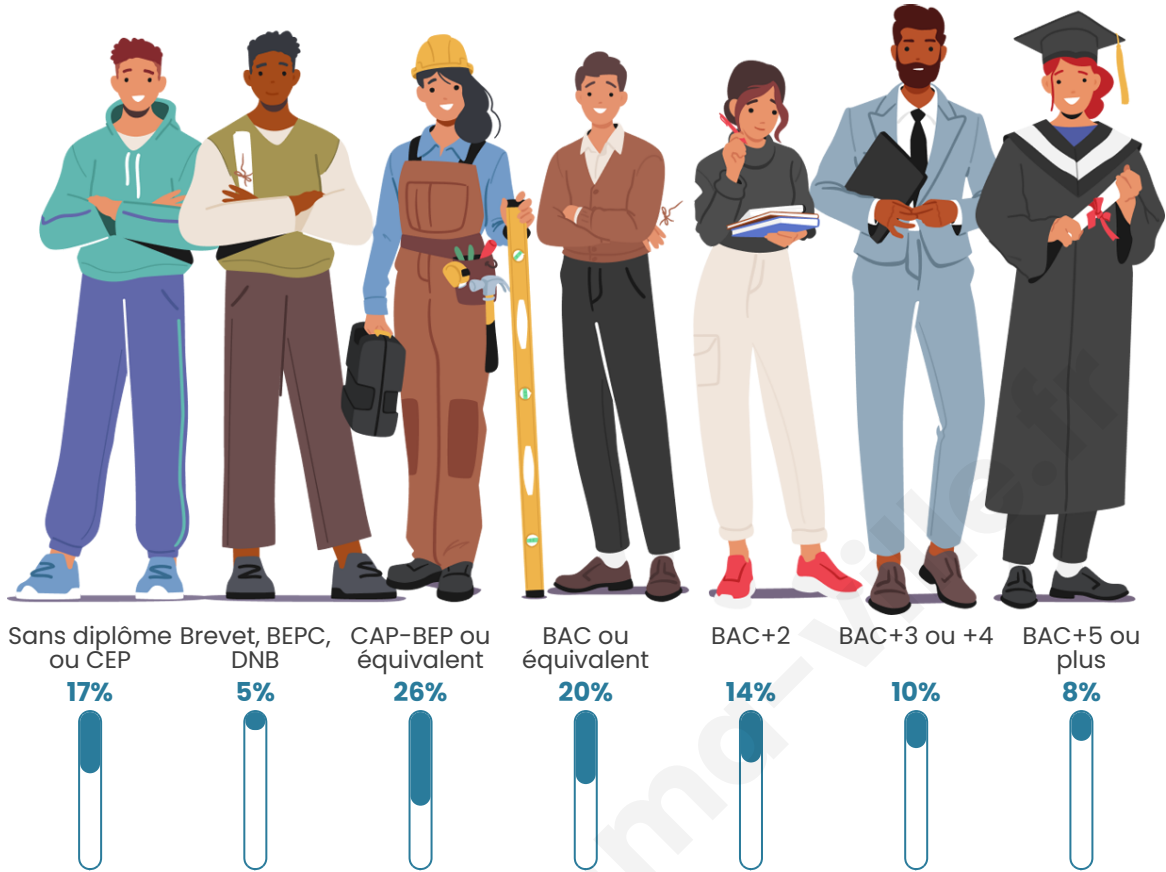
Tranche d'âge




Activité professionnelle



Niveau de diplôme




Composition des ménages





Profils électoraux

Premier tour

	Emmanuel MACRON	27.86 %
	Marine LE PEN	26.34 %
	Jean-Luc MÉLENCHON	19.98 %
	Éric ZEMMOUR	7.30 %
	Yannick JADOT	4.85 %
	Valérie PÉCRESE	4.69 %
	Jean LASSALLE	2.35 %
	Nicolas DUPONT- AIGNAN	2.24 %
	Fabien ROUSSEL	1.83 %
	Anne HIDALGO	1.10 %
	Philippe POUTOU	0.99 %
	Nathalie ARTHAUD	0.47 %

Second tour

	Emmanuel MACRON	55,41 %
	Marine LE PEN	44,59 %

2 576 inscrits

Participation : 73.49%

Votes blancs : 7.4%

Votes nuls : 2.22%

2 576 inscrits

Participation : 76.4%

Votes blancs : 1.58%

Votes nuls : 1.02%

Sécurité



Agressions physiques / sexuelles

5



Cambriolages

14



Vols / dégradations

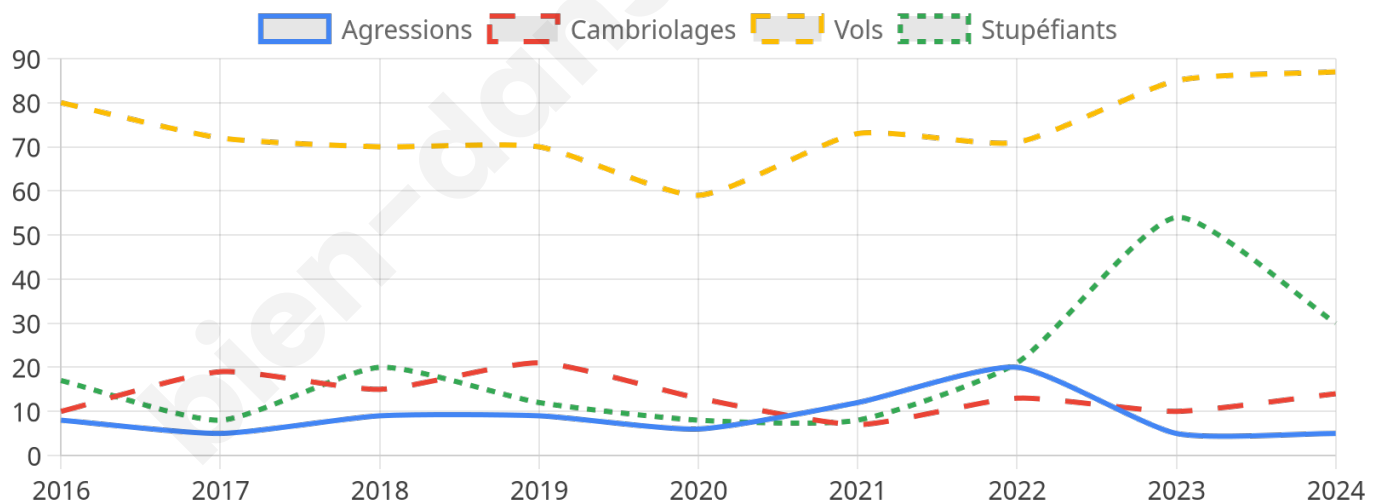
87



Stupéfiants

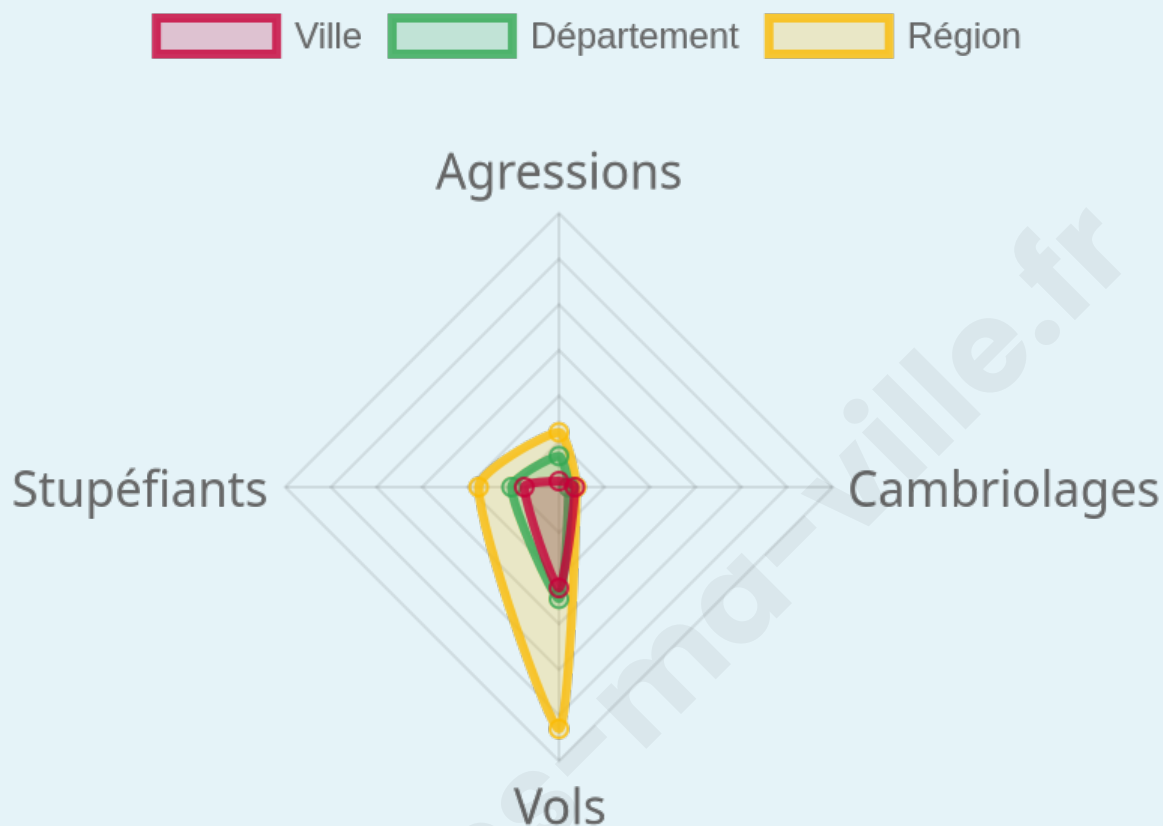
30

Evolution du nombre d'infractions



Pour comparer

(en proportion du nombre d'habitants)



Sources : Bases statistiques communale, départementale et régionale de la délinquance enregistrée par la police et la gendarmerie nationales selon les dernières parutions officielles de 2025 portant sur l'année 2024 ([data.gouv](https://data.gouv.fr)).

Agressions physiques / sexuelles : Violences sexuelles, coups et blessures volontaires intrafamiliaux, coups et blessures volontaires, autres coups, blessures volontaires et vols violents sans arme.

Cambriolages : Cambriolages de logements.

Vols : Vols avec armes, vols d'accessoires sur véhicules, vols dans les véhicules, vols de véhicules, vols sans violence contre des personnes, destructions, dégradations volontaires et escroqueries.

Stupéfiants : Trafic de stupéfiants dont (AFD) et usage de stupéfiants.

Services à la population



Commerce

Hypermarché	X <u>Couilly-Pont-aux-Dames</u> 3km
Supermarché	X <u>Esbly</u> 2km
Superette	2
Boulangerie	1
Boucherie	X <u>Esbly</u> 3km
Restaurant	4
Garage	7
Station-service	X <u>Saint-Germain-sur-Morin</u> 1km
Banque	X <u>Saint-Germain-sur-Morin</u> 1km
La poste	6
Coiffeur	1
Tabac	X <u>Magny-le-Hongre</u> 3km
Bars / discothèque	1
Bibliothèque	X <u>Lagny-sur-Marne</u> 9km
Cinéma	X <u>Chessy</u> 4km
Vétérinaire	X <u>Saint-Germain-sur-Morin</u> 1km



Santé

Pharmacie	1
Hôpital	X <u>Jossigny</u> 6km
Laboratoire d'analyses médicales	X <u>Saint-Germain-sur-Morin</u> 1km
Etablissement pour handicapé	X <u>Condé-Sainte-Libiaire</u> 1km
EHPA	X <u>Esbly</u> 2km
Médecin	1
Dentiste	1
Chirurgien	X <u>Bailly-Romainvilliers</u> 4km
Dermatologue	X <u>Serris</u> 5km
Anesthésiste	X <u>Mareuil-lès-Meaux</u> 7km
Gastro-entérologue	X <u>Bailly-Romainvilliers</u> 4km
Gynécologue	X <u>Quincy-Voisins</u> 3km
Cancérologue	X <u>Brou-sur-Chantereine</u> 15km
Neurologue	X <u>Mareuil-lès-Meaux</u> 7km
Ophtalmologue	X <u>Serris</u> 5km
ORL	X <u>Bailly-Romainvilliers</u> 4km
Cardiologue	X <u>Jossigny</u> 6km
Pédiatre	X <u>Magny-le-Hongre</u> 2km
Pneumologue	X <u>Serris</u> 5km
Psychologue	X <u>Bailly-Romainvilliers</u> 4km
Radiologue	X <u>Esbly</u> 2km
Rhumatologue	X <u>Meaux</u> 9km
Sage-femme	X <u>Magny-le-Hongre</u> 2km



Éducation

Crèche	X <u>Magny-le-Hongre</u> 1km
Ecole maternelle Public	2
Ecole maternelle Privé	X <u>Bussy-Saint-Georges</u> 11km
Ecole primaire Public	2
Ecole primaire Privé	1
Collège Public	X <u>Saint-Germain-sur-Morin</u> 1km
Collège Privé	X <u>Couilly-Pont-aux-Dames</u> 2km
Lycée Public	X <u>Serris</u> 5km
Lycée Privé	X <u>Serris</u> 5km

Sources : Base Sirene des entreprises et de leurs établissements selon les dernières parutions officielles de 2025 portant sur l'année 2024 ([data.gouv](https://data.gouv.fr)). Liste, localisation et tarifs des professionnels de santé selon les dernières parutions officielles de 2025 portant sur l'année 2024 ([opendatasoft](https://opendatasoft.com)) et FINISS Extraction du Fichier des établissements selon les dernières parutions officielles de 2025 portant sur l'année 2024 ([data.gouv](https://data.gouv.fr)). Adresse et géolocalisation des établissements d'enseignement du premier et second degrés selon les dernières parutions officielles de 2025 portant sur l'année 2024 ([data.education.gouv](https://data.education.gouv.fr))

Villes autour de Montry

Ville	Habitants	Superficie	Pop densité	Pop active	Taux chômage	Revenu moyen	Prix immobilier
Saint-Germain-sur-Morin (8 avis)	3 902	4 km ²	976 h/km ²	53.3%	3.3%	28 340 €/an	3 320 €/m ²
Condé-Sainte-Libiaire (4 avis)	1 500	2 km ²	750 h/km ²	46.2%	4.1%	29 670 €/an	2 860 €/m ²
Magny-le-Hongre (24 avis)	9 060	4 km ²	2 265 h/km ²	58.1%	4.1%	29 460 €/an	3 962 €/m ²
Coutevroult (2 avis)	1 187	7 km ²	170 h/km ²	52.1%	3.2%	27 100 €/an	2 879 €/m ²
Esbly (8 avis)	6 072	3 km ²	2 024 h/km ²	54.2%	4.1%	27 620 €/an	3 315 €/m ²
Couilly-Pont-aux-Dames (2 avis)	2 064	4 km ²	516 h/km ²	50%	3.7%	28 840 €/an	3 185 €/m ²
Couprvray (5 avis)	3 066	8 km ²	383 h/km ²	48.8%	3.4%	30 190 €/an	3 385 €/m ²
Isles-lès-Villenoy	1 129	7 km ²	161 h/km ²	55.3%	5.7%	28 620 €/an	3 063 €/m ²
Lesches (1 avis)	763	4 km ²	191 h/km ²	51.5%	4.6%	30 970 €/an	2 817 €/m ²
Quincy-Voisins (6 avis)	5 547	10 km ²	555 h/km ²	50.2%	3.6%	27 360 €/an	2 955 €/m ²
Chalifert (2 avis)	1 584	2 km ²	792 h/km ²	50.9%	3.6%	28 210 €/an	3 630 €/m ²
Chessy (10 avis)	7 771	5 km ²	1 554 h/km ²	50.7%	4.2%	27 230 €/an	4 036 €/m ²
Serris (16 avis)	10 326	5 km ²	2 065 h/km ²	54.7%	5.8%	25 790 €/an	4 279 €/m ²
Voulangis (1 avis)	1 541	9 km ²	171 h/km ²	49.3%	3.1%	29 750 €/an	2 836 €/m ²
Villiers-sur-Morin (1 avis)	2 083	6 km ²	347 h/km ²	51.1%	3.3%	28 030 €/an	2 848 €/m ²

Avis sur la ville de Montry



Moyenne par critère



Villes autour de Montry

Ville	Note globale	Sécurité	Éducation	Sport Loisir	Environnement	Vie pratique
Saint-Germain-sur-Morin (8 avis)	3.2	3.1	3.9	3.6	3.0	2.4
Condé-Sainte-Libiaire (4 avis)	3.9	4.8	3.3	3.3	4.8	3.5
Magny-le-Hongre (24 avis)	4.4	4.3	4.2	4.1	4.8	4.5
Cotevroult (2 avis)	2.0	0.5	3.0	2.0	4.0	0.5
Esbly (8 avis)	3.3	2.6	3.0	3.0	4.1	3.5
Couilly-Pont-aux-Dames (2 avis)	3.6	4.0	3.5	3.0	3.0	4.5
Couvray (5 avis)	3.7	3.8	3.8	3.8	4.4	2.6
Isles-lès-Villenoy	-	-	-	-	-	-
Lesches (1 avis)	5.0	5.0	5.0	5.0	5.0	5.0
Quincy-Voisins (6 avis)	4.0	3.8	4.2	4.0	4.0	4.2
Chalifert (2 avis)	3.1	4.5	3.5	1.5	4.5	1.5
Chessy (10 avis)	3.8	3.9	3.9	3.8	4.2	3.3
Serris (16 avis)	3.6	3.6	3.6	3.5	3.6	3.9
Voulangis (1 avis)	2.4	4.0	2.0	2.0	3.0	1.0
Villiers-sur-Morin (1 avis)	4.4	5.0	5.0	3.0	5.0	4.0



Vous aimez votre ville ? Notez-la !

Et faites-nous part de vos remarques constructives



Avec

BIEN dans ma **VILLE** 