



Version web

Ville de Montrozier

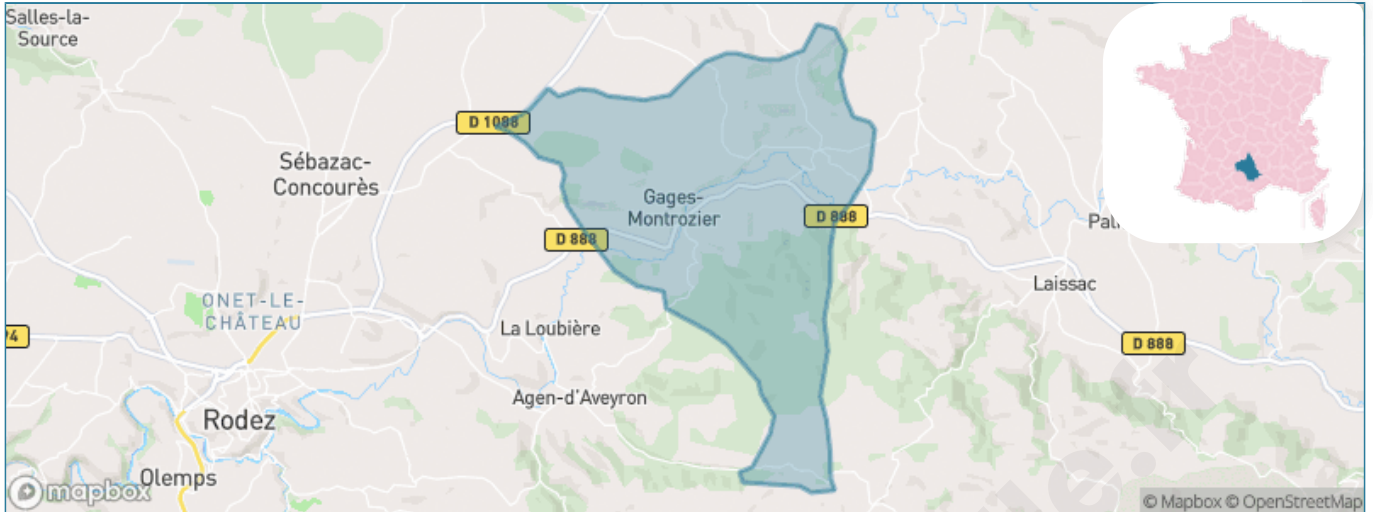
Présenté par

BIEN dans
ma **VILLE** 

Sommaire

Situation géographique	3
Statistiques sur la population	4
Evolution du nombre d'habitants	4
Tranche d'âge	5
0-14 ans	5
15-29 ans	5
30-44 ans	5
45-59 ans	5
60-74 ans	5
75-89 ans	5
90 ans et +	5
Activité professionnelle	5
Agriculteurs	5
Artisans, Commerçants	5
Cadres et sup.	5
Professions intermédiaires	5
Employé	5
Ouvrier	5
Retraité	5
Autres	5
Niveau de diplôme	6
Sans diplôme ou CEP	6
Brevet, BEPC, DNB	6
CAP-BEP ou équivalent	6
BAC ou équivalent	6
BAC+2	6
BAC+3 ou +4	6
BAC+5 ou plus	6
Composition des ménages	6
Couple sans enfant	6
Couple avec enfant(s)	6
Famille monoparentale	6
Colocation / Autre	6
Personnes seules	6
Profil électoraux	7
Premier tour	7
Sécurité	8
Evolution du nombre d'infractions	8
Pour comparer	9
Services à la population	10
Commerce	10
Éducation	10
Villes autour de Montrozier	12
Avis sur la ville de Montrozier	13
Moyenne par critère	13
Villes autour de Montrozier	13
Répartition des avis par note	13
Répartition des avis par note	13

Situation géographique



i Informations clés

- **Région** : Occitanie
- **Département** : Aveyron
- **Code postal** : 12630
- **Superficie** : 46 km²



AVEYRON



LE DÉPARTEMENT

Statistiques sur la population



Nombre d'habitants

1 717



Age moyen

40 ans



Pop active

47.9%



Taux chômage

4.1%



Pop densité

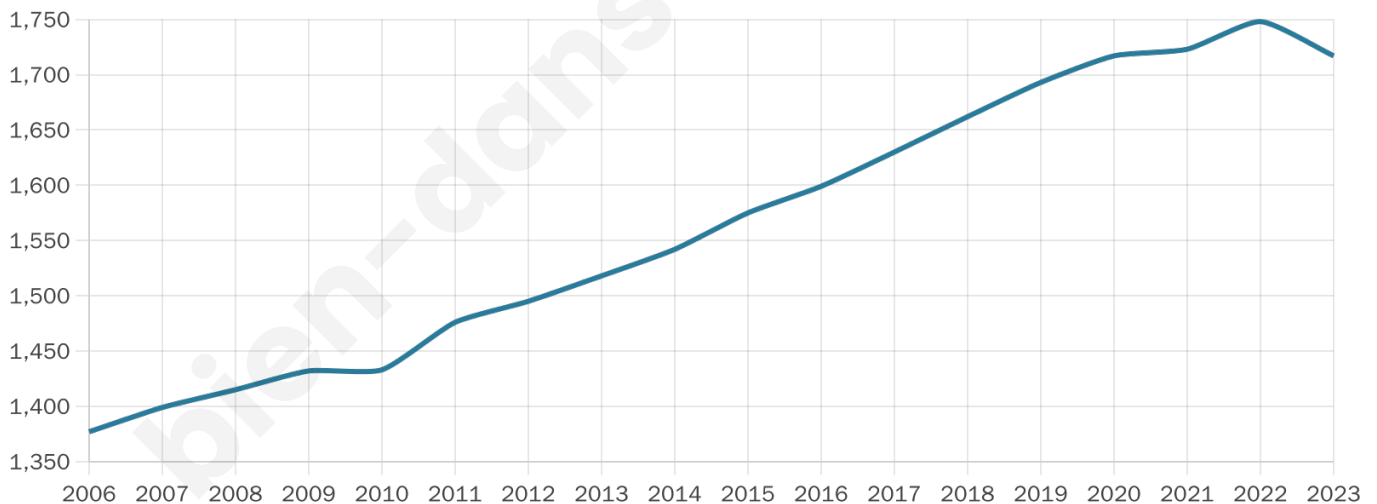
37 h/km²



Revenu moyen

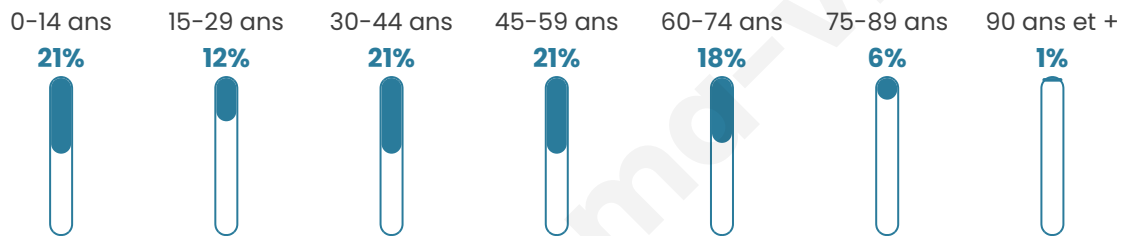
24 720 €/an

Evolution du nombre d'habitants

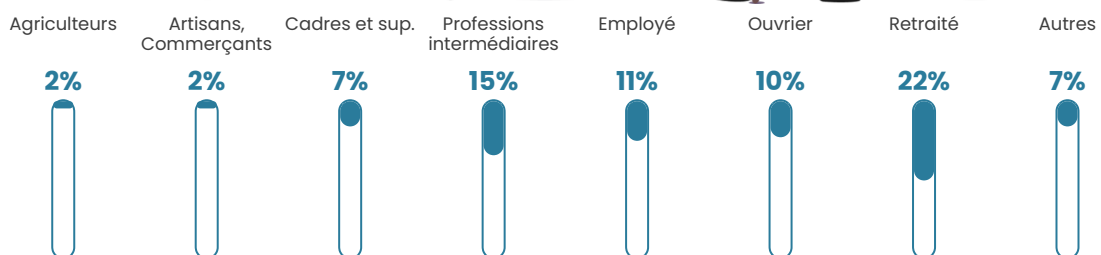


Sources : Institut national de la statistique et des études économiques (insee) selon Les dernières parutions officielles de 2024 portant sur les années 2020, 2021 et 2022.


Tranche d'âge




Activité professionnelle



Niveau de diplôme















Composition des ménages



Profils électoraux

Premier tour

	Emmanuel MACRON	27.45 %
	Jean-Luc MÉLENCHON	21.59 %
	Marine LE PEN	21.23 %
	Jean LASSALLE	8.05 %
	Yannick JADOT	4.67 %
	Éric ZEMMOUR	4.48 %
	Valérie PÉCRESE	4.03 %
	Anne HIDALGO	3.39 %
	Nicolas DUPONT-AIGNAN	1.65 %
	Philippe POUTOU	1.46 %
	Fabien ROUSSEL	1.19 %
	Nathalie ARTHAUD	0.82 %



1 344 inscrits

Participation : 83.56%

Votes blancs : 1.78%

Votes nuls : 0.89%

Second tour

	Emmanuel MACRON	63,19 %
	Marine LE PEN	36,81 %

1 344 inscrits

Participation : 79.99%

Votes blancs : 9.49%

Votes nuls : 3.07%

Sécurité



Agressions physiques / sexuelles

0



Cambriolages

0



Vols / dégradations

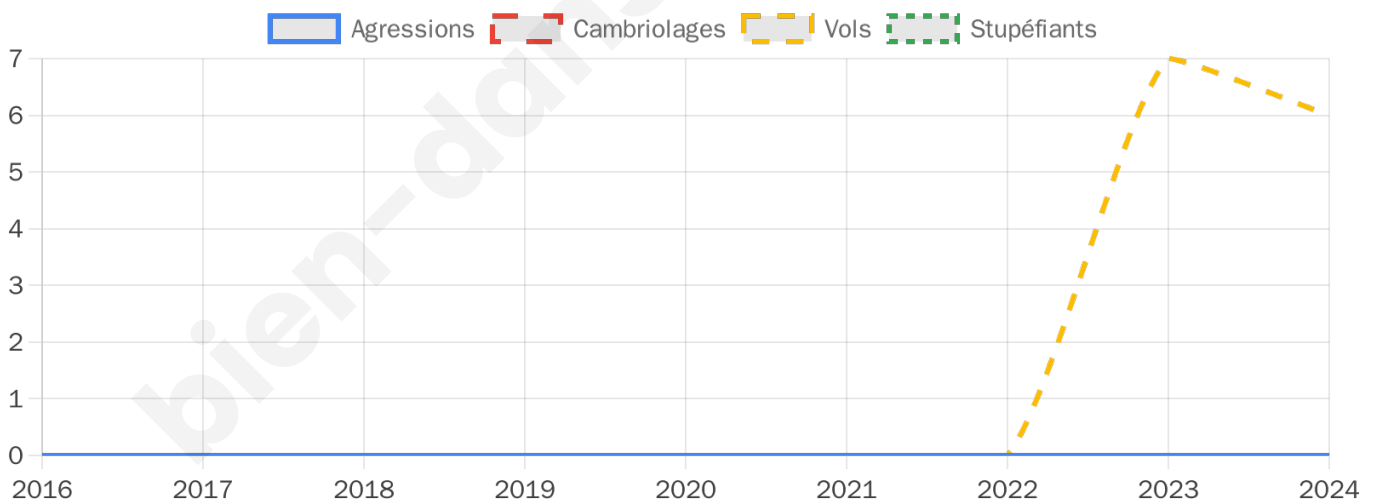
6



Stupéfiants

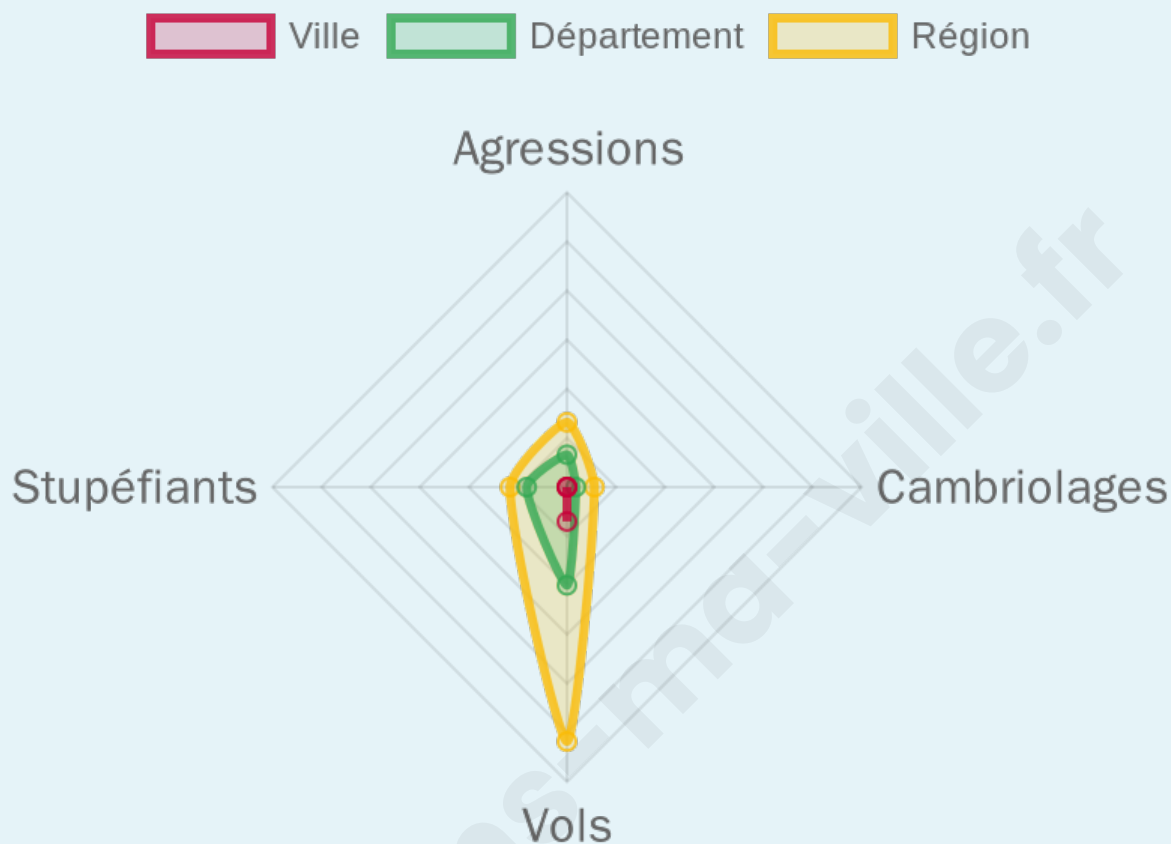
0

Evolution du nombre d'infractions



Pour comparer

(en proportion du nombre d'habitants)



Sources : Bases statistiques communale, départementale et régionale de la délinquance enregistrée par la police et la gendarmerie nationales selon les dernières parutions officielles de 2025 portant sur l'année 2024 ([data.gouv](https://data.gouv.fr)).

Agressions physiques / sexuelles : Violences sexuelles, coups et blessures volontaires intrafamiliaux, coups et blessures volontaires, autres coups, blessures volontaires et vols violents sans arme.

Cambriolages : Cambriolages de logements.

Vols : Vols avec armes, vols d'accessoires sur véhicules, vols dans les véhicules, vols de véhicules, vols sans violence contre des personnes, destructions, dégradations volontaires et escroqueries.

Stupéfiants : Trafic de stupéfiants dont (AFD) et usage de stupéfiants.

Services à la population



Commerce

Hypermarché	X <u>Millau</u> 41km
Supermarché	X <u>Bertholène</u> 2km
Superette	1
Boulangerie	X <u>Laissac-Sévérac l'Église</u> 6km
Boucherie	X <u>Laissac-Sévérac l'Église</u> 6km
Restaurant	1
Garage	2
Station-service	X <u>Bertholène</u> 3km
Banque	1
La poste	1
Coiffeur	X <u>Bertholène</u> 4km
Tabac	1
Bars / discothèque	1
Bibliothèque	X <u>Onet-le-Château</u> 13km
Cinéma	X <u>Espalion</u> 13km
Vétérinaire	X <u>Laissac-Sévérac l'Église</u> 6km



Santé

Pharmacie	1
Hôpital	X <u>Rodez</u> 16km
Laboratoire d'analyses médicales	X <u>Onet-le-Château</u> 13km
Etablissement pour handicapé	X <u>Laissac-Sévérac l'Église</u> 9km
EHPA	X <u>Laissac-Sévérac l'Église</u> 5km
Médecin	X <u>Laissac-Sévérac l'Église</u> 6km
Dentiste	X <u>Laissac-Sévérac l'Église</u> 6km
Chirurgien	X <u>Espalion</u> 14km
Dermatologue	X <u>Rodez</u> 15km
Anesthésiste	X <u>Villefranche-de-Rouergue</u> 57km
Gastro-entérologue	X <u>Rodez</u> 15km
Gynécologue	X <u>Millau</u> 43km
Cancérologue	X <u>Aurillac</u> 62km
Neurologue	X <u>Rodez</u> 15km
Ophtalmologue	X <u>Rodez</u> 15km
ORL	X <u>Rodez</u> 15km
Cardiologue	X <u>Rodez</u> 15km
Pédiatre	X <u>Rodez</u> 15km
Pneumologue	X <u>Rodez</u> 16km
Psychologue	X <u>Espalion</u> 14km
Radiologue	X <u>Rodez</u> 15km
Rhumatologue	X <u>Rodez</u> 15km
Sage-femme	X <u>Laissac-Sévérac l'Église</u> 6km



Éducation

Crèche	3
Ecole maternelle Public	X <u>Sébazac-Concourès</u> 12km
Ecole maternelle Privé	X <u>Espalion</u> 14km
Ecole primaire Public	1
Ecole primaire Privé	X <u>Laissac-Sévérac l'Église</u> 6km
Collège Public	X <u>Pont-de-Salars</u> 13km
Collège Privé	X <u>Laissac-Sévérac l'Église</u> 6km
Lycée Public	X <u>Rodez</u> 15km
Lycée Privé	X <u>Laissac-Sévérac l'Église</u> 9km

Sources : Base Sirene des entreprises et de leurs établissements selon les dernières parutions officielles de 2025 portant sur l'année 2024 ([data.gouv](https://data.gouv.fr)). Liste, localisation et tarifs des professionnels de santé selon les dernières parutions officielles de 2025 portant sur l'année 2024 ([opendatasoft](https://opendatasoft.com)) et FINESS Extraction du Fichier des établissements selon les dernières parutions officielles de 2025 portant sur l'année 2024 ([data.gouv](https://data.gouv.fr)). Adresse et géolocalisation des établissements d'enseignement du premier et second degrés selon les dernières parutions officielles de 2025 portant sur l'année 2024 ([data.education.gouv](https://data.education.gouv.fr))

bien-dans-ma-ville.fr

Villes autour de Montrozier

Ville	Habitants	Superficie	Pop densité	Pop active	Taux chômage	Revenu moyen	Prix immobilier
Bertholène	1 043	47 km ²	22 h/km ²	46.5%	2.2%	21 800 €/an	643 €/m ²
Laissac-Sévérac l'Église (1 avis)	2 141	33 km ²	65 h/km ²	42.7%	2.5%	21 860 €/an	1 441 €/m ²
Agen-d'Aveyron	1 116	22 km ²	51 h/km ²	50.2%	1.4%	25 590 €/an	1 006 €/m ²
Gabriac	561	25 km ²	22 h/km ²	43.9%	2.3%	22 390 €/an	1 132 €/m ²
Palmas d'Aveyron	1 026	43 km ²	24 h/km ²	45.7%	2.8%	22 030 €/an	1 109 €/m ²
La Loubière	1 573	28 km ²	56 h/km ²	48.5%	1.6%	26 690 €/an	1 815 €/m ²
Bozouls (2 avis)	3 001	69 km ²	43 h/km ²	46.9%	1.9%	23 480 €/an	2 199 €/m ²
Le Vibal	519	25 km ²	21 h/km ²	48.6%	2.5%	21 480 €/an	2 179 €/m ²
Arques	159	11 km ²	14 h/km ²	50.9%	1.9%	23 840 €/an	2 040 €/m ²
Sainte-Radegonde	1 793	30 km ²	60 h/km ²	46.4%	2%	26 930 €/an	1 759 €/m ²
Sébazac-Concourès (1 avis)	3 234	25 km ²	129 h/km ²	46.6%	2.1%	25 330 €/an	2 125 €/m ²
Séгур	534	67 km ²	8 h/km ²	42.3%	2.1%	20 110 €/an	802 €/m ²
Espalion (4 avis)	4 605	36 km ²	128 h/km ²	40.7%	2.6%	21 900 €/an	1 419 €/m ²
Pont-de-Salars	1 623	44 km ²	37 h/km ²	44.1%	2.2%	22 690 €/an	821 €/m ²
Vimenet	248	21 km ²	12 h/km ²	46.4%	2.4%	21 510 €/an	2 065 €/m ²

Avis sur la ville de Montrozier



Moyenne par critère



Villes autour de Montrozier

Ville	Note globale	Sécurité	Éducation	Sport Loisir	Environnement	Vie pratique
Bertholène	-	-	-	-	-	-
Laissac-Sévérac l'Église (1 avis)	2.0	2.0	3.0	2.0	2.0	1.0
Agen-d'Aveyron	-	-	-	-	-	-
Gabriac	-	-	-	-	-	-
Palmas d'Aveyron	-	-	-	-	-	-
La Loubière	-	-	-	-	-	-
Bozouls (2 avis)	3.2	4.0	3.0	3.5	3.0	2.5
Le Vibal	-	-	-	-	-	-
Arques	-	-	-	-	-	-
Sainte-Radegonde	-	-	-	-	-	-
Sébazac-Concourès (1 avis)	3.0	3.0	4.0	2.0	3.0	3.0
Séguir	-	-	-	-	-	-
Espalion (4 avis)	4.2	4.5	4.0	3.8	4.5	4.0
Pont-de-Salars	-	-	-	-	-	-
Vimenet	-	-	-	-	-	-



Vous aimez votre ville ? Notez-la !

Et faites-nous part de vos remarques constructives



Avec

BIEN dans ma **VILLE** 