



Version web

# Ville de Montroy

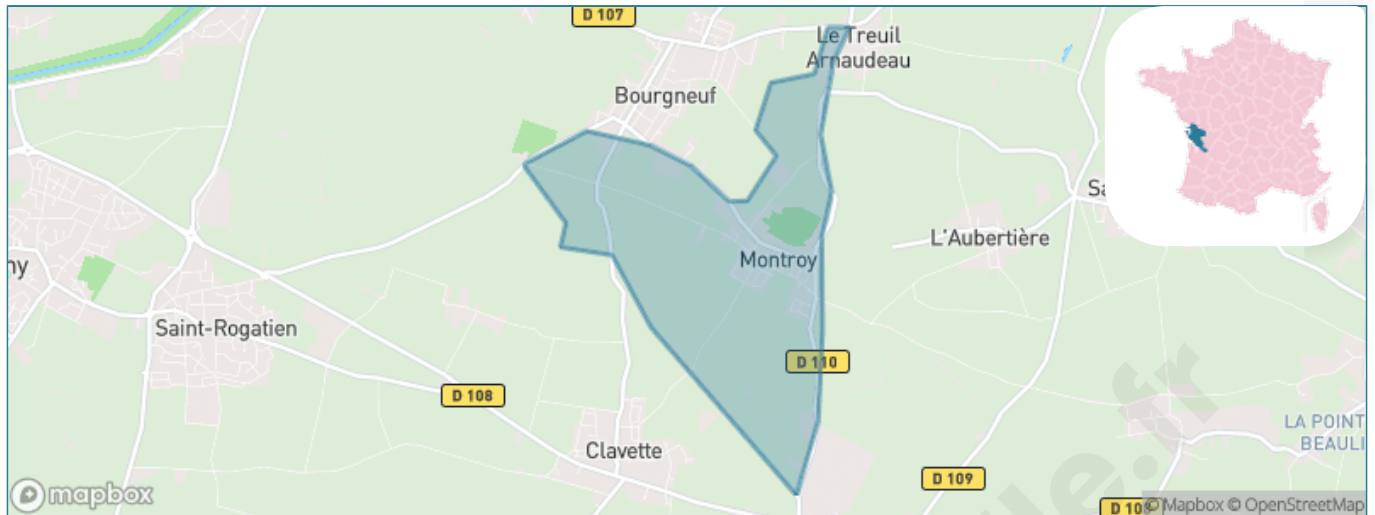
Présenté par

**BIEN** dans  
ma **VILLE** 

# Sommaire

Situation géographique .....	3
Statistiques sur la population .....	4
Evolution du nombre d'habitants .....	4
Tranche d'âge .....	5
0-14 ans .....	5
15-29 ans .....	5
30-44 ans .....	5
45-59 ans .....	5
60-74 ans .....	5
75-89 ans .....	5
90 ans et + .....	5
Activité professionnelle .....	5
Agriculteurs .....	5
Artisans, Commerçants .....	5
Cadres et sup. ....	5
Professions intermédiaires .....	5
Employé .....	5
Ouvrier .....	5
Retraité .....	5
Autres .....	5
Niveau de diplôme .....	6
Sans diplôme ou CEP .....	6
Brevet, BEPC, DNB .....	6
CAP-BEP ou équivalent .....	6
BAC ou équivalent .....	6
BAC+2 .....	6
BAC+3 ou +4 .....	6
BAC+5 ou plus .....	6
Composition des ménages .....	6
Couple sans enfant .....	6
Couple avec enfant(s) .....	6
Famille monoparentale .....	6
Colocation / Autre .....	6
Personnes seules .....	6
Profils électoraux .....	7
Premier tour .....	7
Sécurité .....	8
Evolution du nombre d'infractions .....	8
Pour comparer .....	9
Services à la population .....	10
Commerce .....	10
Éducation .....	10
Villes autour de Montroy .....	11

# Situation géographique



## i Informations clés

- **Région** : Nouvelle-Aquitaine
- **Département** : Charente-Maritime
- **Code postal** : 17220
- **Superficie** : 4 km<sup>2</sup>



# Statistiques sur la population



Nombre d'habitants

**963**



Age moyen

**38 ans**



Pop active

**50.7%**



Taux chômage

**6.5%**



Pop densité

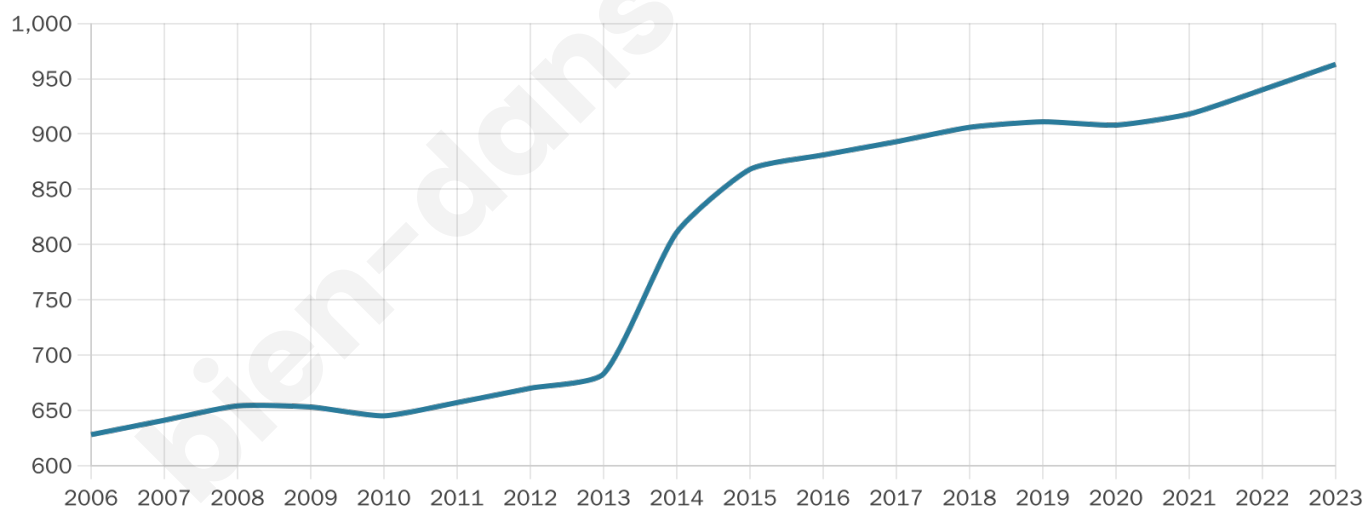
**241 h/km<sup>2</sup>**



Revenu moyen

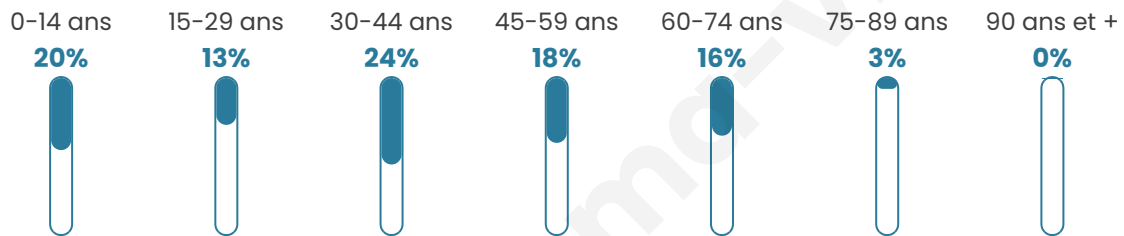
**25 530 €/an**

## Evolution du nombre d'habitants

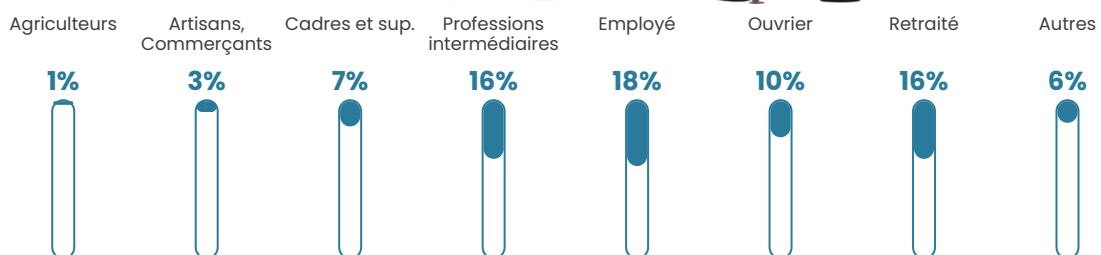


Sources : Institut national de la statistique et des études économiques (insee) selon Les dernières parutions officielles de 2024 portant sur les années 2020, 2021 et 2022.

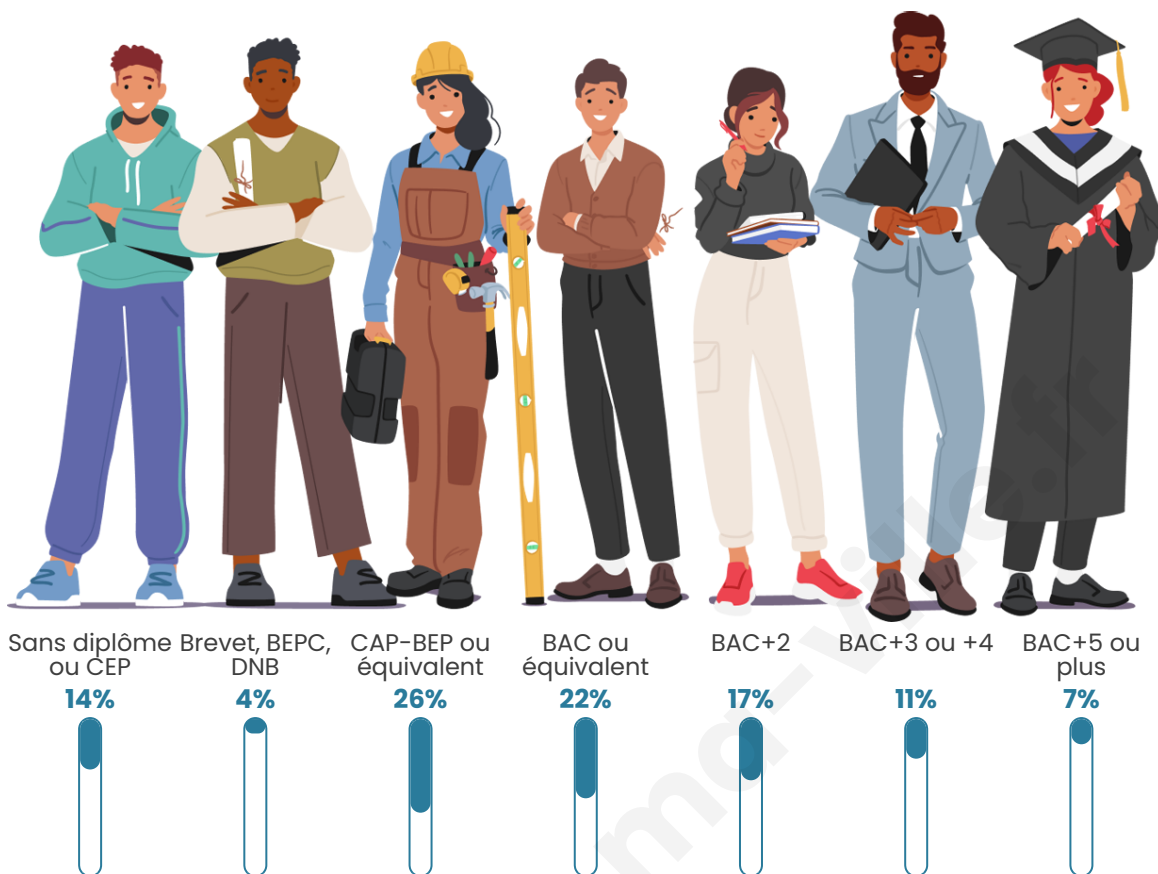
## Tranche d'âge



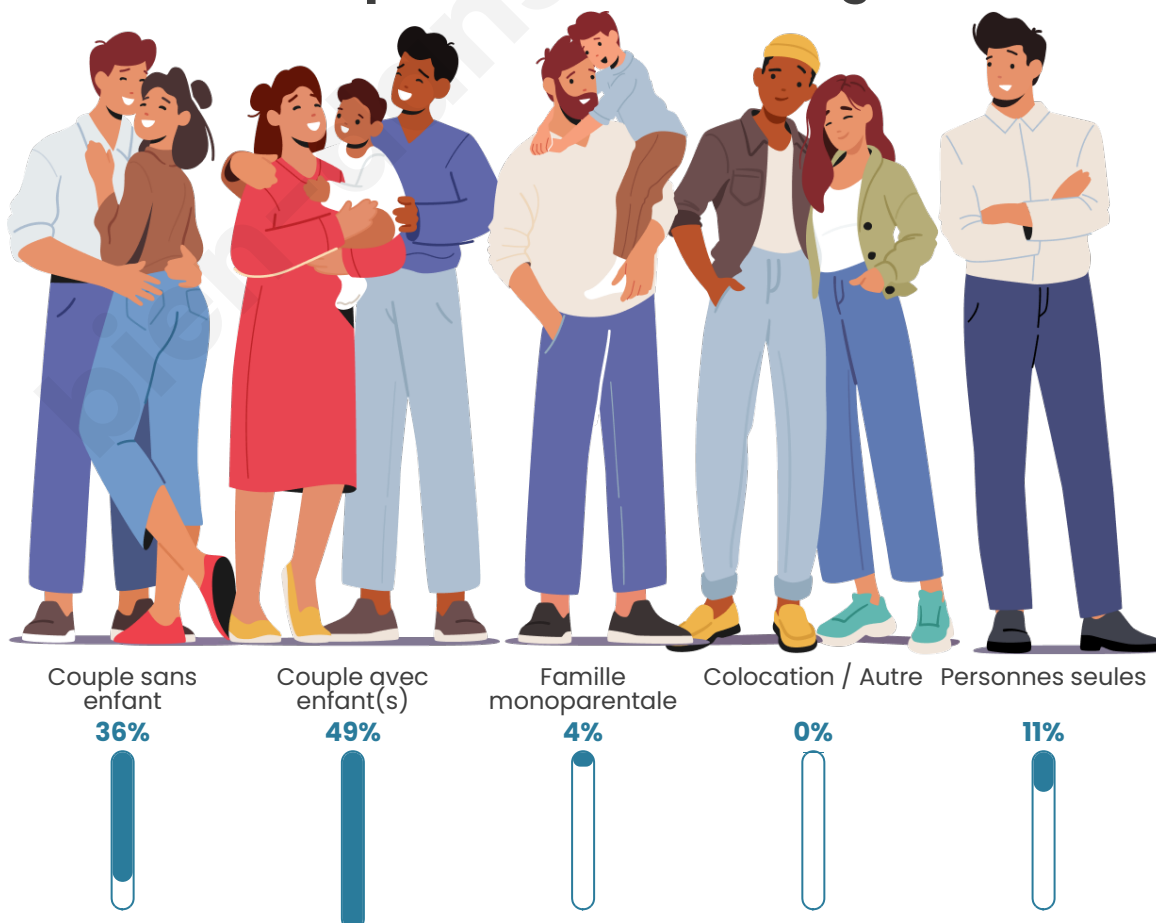
## Activité professionnelle



## Niveau de diplôme














## Composition des ménages



# Profils électoraux

## Premier tour

	Emmanuel MACRON	26.88 %
	Marine LE PEN	23.54 %
	Jean-Luc MÉLENCHON	20.87 %
	Yannick JADOT	6.68 %
	Valérie PÉCRESE	4.67 %
	Éric ZEMMOUR	4.01 %
	Fabien ROUSSEL	3.51 %
	Nicolas DUPONT-AIGNAN	3.34 %
	Jean LASSALLE	2.17 %
	Anne HIDALGO	2.00 %
	Philippe POUTOU	1.67 %
	Nathalie ARTHAUD	0.67 %



### 736 inscrits

Participation : 83.15%

Votes blancs : 1.31%

Votes nuls : 0.82%

## Second tour

	Emmanuel MACRON	58,4 %
	Marine LE PEN	41,6 %

### 736 inscrits

Participation : 78.53%

Votes blancs : 9.69%

Votes nuls : 1.73%

# Sécurité



Agressions physiques / sexuelles

0



Cambriolages

0



Vols / dégradations

0



Stupéfiants

0

## Evolution du nombre d'infractions



## Pour comparer

(en proportion du nombre d'habitants)



Sources : Bases statistiques communale, départementale et régionale de la délinquance enregistrée par la police et la gendarmerie nationales selon les dernières parutions officielles de 2025 portant sur l'année 2024 ([data.gouv](https://data.gouv.fr)).

Agressions physiques / sexuelles : Violences sexuelles, coups et blessures volontaires intrafamiliaux, coups et blessures volontaires, autres coups, blessures volontaires et vols violents sans arme.

Cambriolages : Cambriolages de logements.

Vols : Vols avec armes, vols d'accessoires sur véhicules, vols dans les véhicules, vols de véhicules, vols sans violence contre des personnes, destructions, dégradations volontaires et escroqueries.

Stupéfiants : Trafic de stupéfiants dont (AFD) et usage de stupéfiants.

# Services à la population



## Commerce

Hypermarché	X <a href="#">Angoulins</a> 8km
Supermarché	X <a href="#">La Jarrie</a> 3km
Superette	1
Boulangerie	X <a href="#">Clavette</a> 1km
Boucherie	X <a href="#">La Jarrie</a> 2km
Restaurant	X <a href="#">Clavette</a> 1km
Garage	X <a href="#">Saint-Médard-d'Aunis</a> 1km
Station-service	X <a href="#">La Jarrie</a> 2km
Banque	X <a href="#">La Jarrie</a> 3km
La poste	1
Coiffeur	X <a href="#">Clavette</a> 1km
Tabac	X <a href="#">La Jarrie</a> 2km
Bars / discothèque	1
Bibliothèque	X <a href="#">Aigrefeuille-d'Aunis</a> 7km
Cinéma	X <a href="#">Périgny</a> 7km
Vétérinaire	X <a href="#">Clavette</a> 1km



## Santé

Pharmacie	X <a href="#">Saint-Médard-d'Aunis</a> 2km
Hôpital	X <a href="#">La Rochelle</a> 9km
Laboratoire d'analyses médicales	X <a href="#">Aigrefeuille-d'Aunis</a> 7km
Etablissement pour handicapé	X <a href="#">Aytré</a> 6km
EHPA	X <a href="#">Saint-Médard-d'Aunis</a> 3km
Médecin	X <a href="#">Bourgneuf</a> 2km
Dentiste	X <a href="#">La Jarrie</a> 2km
Chirurgien	X <a href="#">Dompierre-sur-Mer</a> 4km
Dermatologue	X <a href="#">Puilboreau</a> 9km
Anesthésiste	X <a href="#">Puilboreau</a> 9km
Gastro-entérologue	X <a href="#">Puilboreau</a> 9km
Gynécologue	X <a href="#">Puilboreau</a> 9km
Cancérologue	X 0km
Neurologue	X <a href="#">Puilboreau</a> 8km
Ophthalmologue	X <a href="#">La Jarne</a> 5km
ORL	X <a href="#">Angoulins</a> 8km
Cardiologue	X <a href="#">Puilboreau</a> 9km
Pédiatre	X <a href="#">Saint-Vivien</a> 8km
Pneumologue	X <a href="#">Puilboreau</a> 9km
Psychologue	X <a href="#">La Rochelle</a> 10km
Radiologue	X <a href="#">Puilboreau</a> 9km
Rhumatologue	X <a href="#">La Rochelle</a> 10km
Sage-femme	X <a href="#">Sainte-Soulle</a> 4km



## Éducation

Crèche	X <a href="#">Clavette</a> 1km
Ecole maternelle Public	X <a href="#">La Jarrie</a> 3km
Ecole maternelle Privé	X <a href="#">Aizenay</a> 80km
Ecole primaire Public	1
Ecole primaire Privé	X <a href="#">Bourgneuf</a> 2km
Collège Public	X <a href="#">La Jarrie</a> 2km
Collège Privé	X <a href="#">Bourgneuf</a> 2km
Lycée Public	X <a href="#">La Rochelle</a> 9km
Lycée Privé	X <a href="#">La Rochelle</a> 10km

Sources : Base Sirene des entreprises et de leurs établissements selon les dernières parutions officielles de 2025 portant sur l'année 2024 ([data.gouv](#)). Liste, localisation et tarifs des professionnels de santé selon les dernières parutions officielles de 2025 portant sur l'année 2024 ([opendatasoft](#)) et FINISS Extraction du Fichier des établissements selon les dernières parutions officielles de 2025 portant sur l'année 2024 ([data.gouv](#)). Adresse et géolocalisation des établissements d'enseignement du premier et second degrés selon les dernières parutions officielles de 2025 portant sur l'année 2024 ([data.education.gouv](#))

## Villes autour de Montroy

Ville	Habitants	Superficie	Pop densité	Pop active	Taux chômage	Revenu moyen	Prix immobilier
Bourgneuf (5 avis)	1 463	2 km <sup>2</sup>	732 h/km <sup>2</sup>	44.8%	2.7%	26 290 €/an	1 972 €/m <sup>2</sup>
Clavette	1 406	6 km <sup>2</sup>	234 h/km <sup>2</sup>	50.5%	3%	25 660 €/an	2 403 €/m <sup>2</sup>
La Jarrie (4 avis)	3 458	9 km <sup>2</sup>	384 h/km <sup>2</sup>	46.7%	4.1%	25 210 €/an	2 477 €/m <sup>2</sup>
Sainte-Soulle (4 avis)	5 034	21 km <sup>2</sup>	240 h/km <sup>2</sup>	49.8%	3.3%	25 310 €/an	2 175 €/m <sup>2</sup>
Saint-Rogatien (1 avis)	2 364	5 km <sup>2</sup>	473 h/km <sup>2</sup>	47%	3.6%	26 460 €/an	2 695 €/m <sup>2</sup>
Saint-Médard-d'Aunis (1 avis)	2 396	22 km <sup>2</sup>	109 h/km <sup>2</sup>	50.1%	3.5%	24 360 €/an	2 176 €/m <sup>2</sup>
Périgny (9 avis)	8 877	10 km <sup>2</sup>	888 h/km <sup>2</sup>	46.6%	5.5%	26 000 €/an	3 110 €/m <sup>2</sup>
Dompierre-sur-Mer (6 avis)	6 315	18 km <sup>2</sup>	351 h/km <sup>2</sup>	42.4%	3.6%	26 110 €/an	2 679 €/m <sup>2</sup>
La Jarne (1 avis)	2 637	8 km <sup>2</sup>	330 h/km <sup>2</sup>	46%	5.2%	25 270 €/an	2 624 €/m <sup>2</sup>
Croix-Chapeau (1 avis)	1 418	4 km <sup>2</sup>	355 h/km <sup>2</sup>	49%	4.8%	24 680 €/an	2 110 €/m <sup>2</sup>
Salles-sur-Mer (1 avis)	2 465	14 km <sup>2</sup>	176 h/km <sup>2</sup>	41.7%	3.9%	26 980 €/an	2 569 €/m <sup>2</sup>
Aytré (8 avis)	9 746	12 km <sup>2</sup>	812 h/km <sup>2</sup>	48%	5%	22 830 €/an	2 980 €/m <sup>2</sup>
Saint-Christophe	1 422	13 km <sup>2</sup>	109 h/km <sup>2</sup>	49.6%	4.8%	23 440 €/an	1 957 €/m <sup>2</sup>
Vérines	2 354	13 km <sup>2</sup>	181 h/km <sup>2</sup>	52.2%	3.8%	24 310 €/an	2 115 €/m <sup>2</sup>
Puillboreau (7 avis)	6 765	7 km <sup>2</sup>	966 h/km <sup>2</sup>	42.5%	4.5%	24 990 €/an	2 831 €/m <sup>2</sup>

bien-dans-ma-ville.fr



# Vous aimez votre ville ? Notez-la !

Et faites-nous part de vos remarques constructives



Avec

**BIEN** dans  
ma **VILLE** 