



Version web

Ville de Montrond

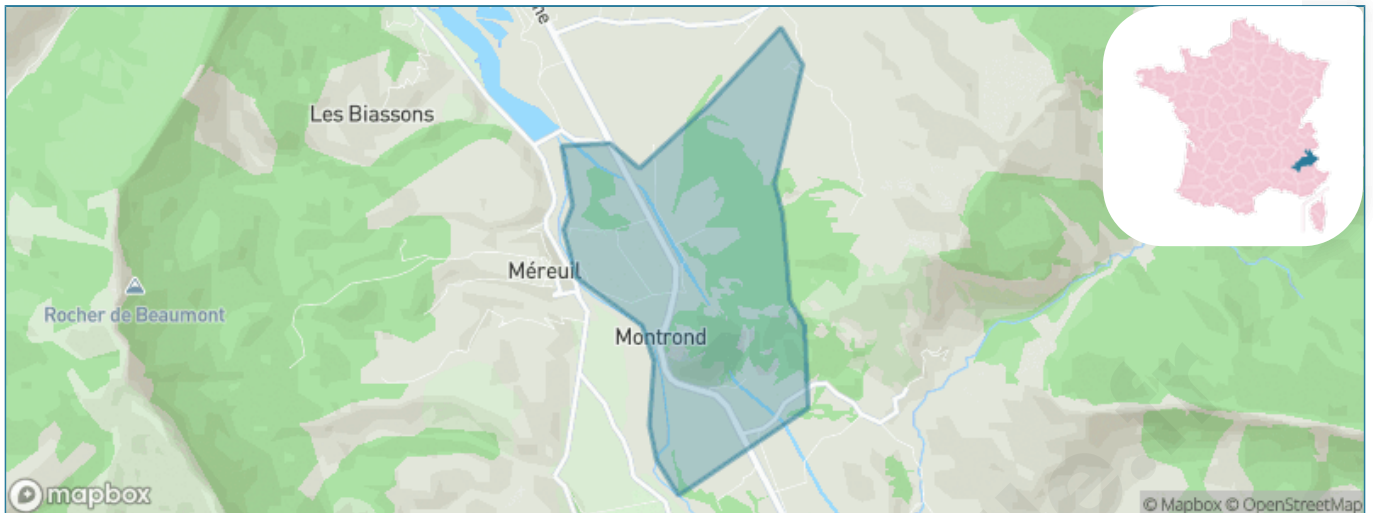
Présenté par

BIEN dans
ma **VILLE** 

Sommaire

Situation géographique	3
Statistiques sur la population	4
Evolution du nombre d'habitants	4
Tranche d'âge	5
0-14 ans	5
15-29 ans	5
30-44 ans	5
45-59 ans	5
60-74 ans	5
75-89 ans	5
90 ans et +	5
Activité professionnelle	5
Agriculteurs	5
Artisans, Commerçants	5
Cadres et sup.	5
Professions intermédiaires	5
Employé	5
Ouvrier	5
Retraité	5
Autres	5
Niveau de diplôme	6
Sans diplôme ou CEP	6
Brevet, BEPC, DNB	6
CAP-BEP ou équivalent	6
BAC ou équivalent	6
BAC+2	6
BAC+3 ou +4	6
BAC+5 ou plus	6
Composition des ménages	6
Couple sans enfant	6
Couple avec enfant(s)	6
Famille monoparentale	6
Colocation / Autre	6
Personnes seules	6
Profils électoraux	7
Premier tour	7
Sécurité	8
Evolution du nombre d'infractions	8
Pour comparer	9
Services à la population	10
Commerce	10
Éducation	10
Villes autour de Montrond	12

Situation géographique



i Informations clés

- **Région** : Provence-Alpes-Côte d'Azur
- **Département** : Hautes-Alpes
- **Code postal** : 05700
- **Superficie** : 4 km²



Statistiques sur la population



Nombre d'habitants

90



Age moyen

37 ans



Pop active

33.3%



Taux chômage

3.8%



Pop densité

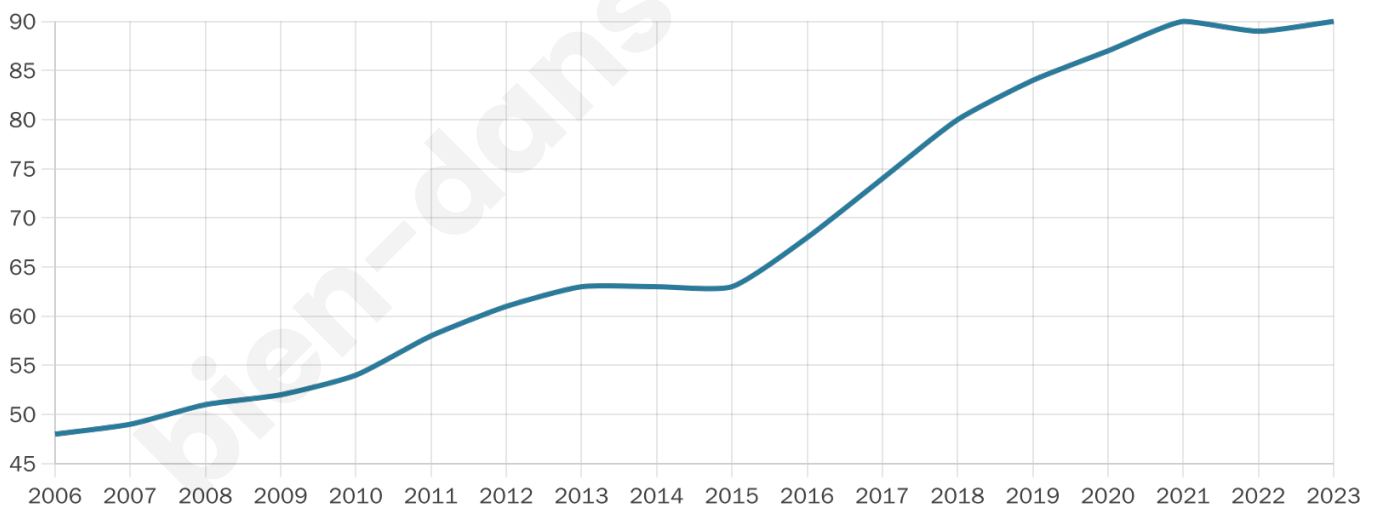
23 h/km²



Revenu moyen

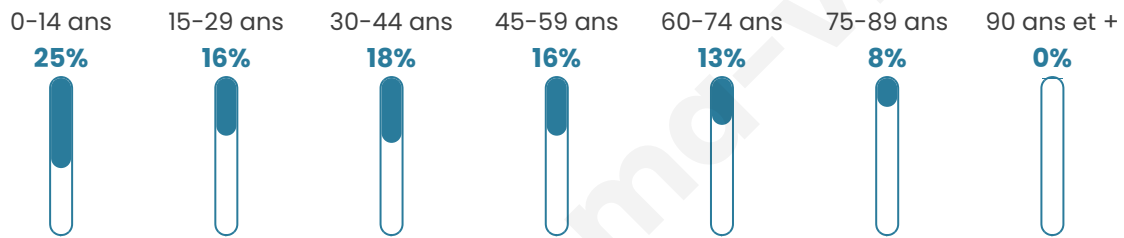
NC

Evolution du nombre d'habitants

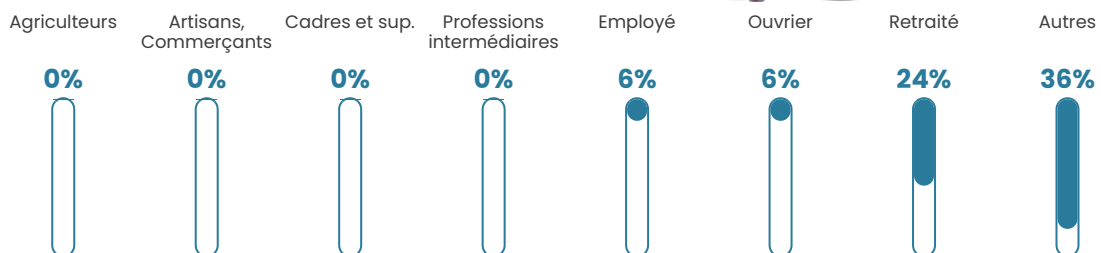


Sources : Institut national de la statistique et des études économiques (insee) selon Les dernières parutions officielles de 2024 portant sur les années 2020, 2021 et 2022.


Tranche d'âge



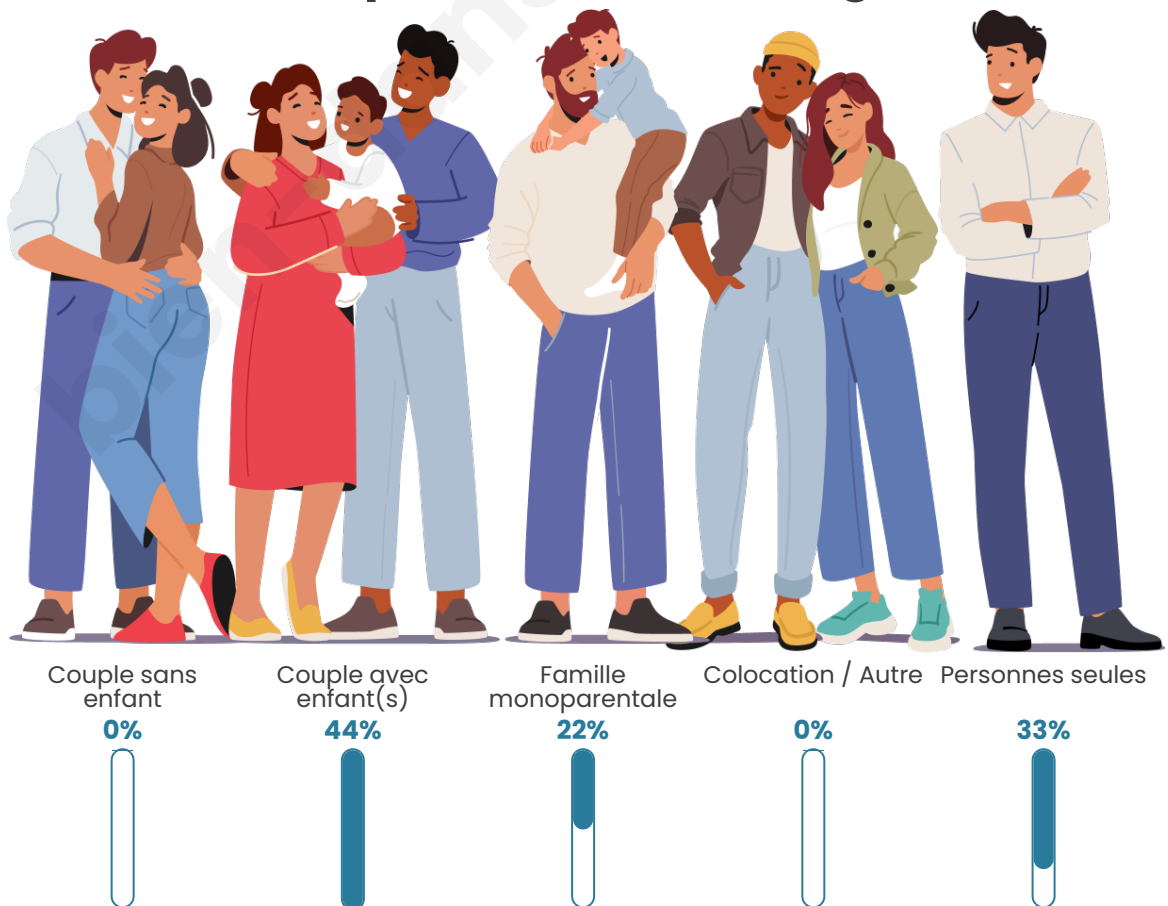
Activité professionnelle



Niveau de diplôme















Composition des ménages



Profils électoraux

Premier tour

	Jean-Luc MÉLENCHON	33.33 %
	Emmanuel MACRON	22.22 %
	Marine LE PEN	22.22 %
	Yannick JADOT	11.11 %
	Fabien ROUSSEL	2.78 %
	Éric ZEMMOUR	2.78 %
	Anne HIDALGO	2.78 %
	Valérie PÉCRESSE	2.78 %
	Nathalie ARTHAUD	0.00 %
	Jean LASSALLE	0.00 %
	Philippe POUTOU	0.00 %
	Nicolas DUPONT- AIGNAN	0.00 %

45 inscrits

Participation : 86.67%

Votes blancs : 5.13%

Votes nuls : 2.56%

Second tour

	Emmanuel MACRON	57,14 %
	Marine LE PEN	42,86 %

45 inscrits

Participation : 93.33%

Votes blancs : 9.52%

Votes nuls : 7.14%

Sécurité



Agressions physiques / sexuelles

0



Cambriolages

0



Vols / dégradations

0



Stupéfiants

0

Evolution du nombre d'infractions



Pour comparer

(en proportion du nombre d'habitants)



Sources : Bases statistiques communale, départementale et régionale de la délinquance enregistrée par la police et la gendarmerie nationales selon les dernières parutions officielles de 2025 portant sur l'année 2024 ([data.gouv](https://data.gouv.fr)).

Agressions physiques / sexuelles : Violences sexuelles, coups et blessures volontaires intrafamiliaux, coups et blessures volontaires, autres coups, blessures volontaires et vols violents sans arme.

Cambriolages : Cambriolages de logements.

Vols : Vols avec armes, vols d'accessoires sur véhicules, vols dans les véhicules, vols de véhicules, vols sans violence contre des personnes, destructions, dégradations volontaires et escroqueries.

Stupéfiants : Trafic de stupéfiants dont (AFD) et usage de stupéfiants.

Services à la population



Commerce

Hypermarché	X Sisteron 21km
Supermarché	X Serres 5km
Superette	X Savournon 4km
Boulangerie	X Garde-Colombe 4km
Boucherie	X Garde-Colombe 5km
Restaurant	X Garde-Colombe 5km
Garage	X Serres 5km
Station-service	X Serres 6km
Banque	X Serres 6km
La poste	X Laragne-Montéglin 10km
Coiffeur	X Garde-Colombe 4km
Tabac	X Laragne-Montéglin 10km
Bars / discothèque	X Serres 6km
Bibliothèque	X Gap 34km
Cinéma	X Laragne-Montéglin 10km
Vétérinaire	X Serres 5km



Santé

Pharmacie	X Serres 6km
Hôpital	X Laragne-Montéglin 9km
Laboratoire d'analyses médicales	X Laragne-Montéglin 9km
Etablissement pour handicapé	X Laragne-Montéglin 9km
EHPA	X Serres 6km
Médecin	X Serres 6km
Dentiste	X Laragne-Montéglin 10km
Chirurgien	X Gap 33km
Dermatologue	X Tallard 26km
Anesthésiste	X Gap 33km
Gastro-entérologue	X Gap 33km
Gynécologue	X Digne-les-Bains 49km
Cancérologue	X Manosque 61km
Neurologue	X Gap 33km
Ophthalmologue	X La Saulce 21km
ORL	X Sisteron 26km
Cardiologue	X Sisteron 26km
Pédiatre	X Forcalquier 47km
Pneumologue	X Oraison 54km
Psychologue	X Sisteron 26km
Radiologue	X Gap 32km
Rhumatologue	X Sisteron 21km
Sage-femme	X Veynes 18km



Éducation

Crèche	X Serres 6km
Ecole maternelle Public	X Vaumeilh 20km
Ecole maternelle Privé	X Vaison-la-Romaine 55km
Ecole primaire Public	X Garde-Colombe 4km
Ecole primaire Privé	X Éourres 19km
Collège Public	X Serres 6km
Collège Privé	X Noyers-sur-Jabron 24km
Lycée Public	X Veynes 18km
Lycée Privé	X Gap 33km

Sources : Base Sirene des entreprises et de leurs établissements selon les dernières parutions officielles de 2025 portant sur l'année 2024 ([data.gouv](https://data.gouv.fr)). Liste, localisation et tarifs des professionnels de santé selon les dernières parutions officielles de 2025 portant sur l'année 2024 ([opendatasoft](https://opendatasoft.com)) et FINESS Extraction du Fichier des établissements selon les dernières parutions officielles de 2025 portant sur l'année 2024 ([data.gouv](https://data.gouv.fr)). Adresse et géolocalisation des établissements d'enseignement du premier et second degrés selon les dernières parutions officielles de 2025 portant sur l'année 2024 ([data.education.gouv](https://data.education.gouv.fr))

bien-dans-ma-ville.fr

Villes autour de Montrond

Ville	Habitants	Superficie	Pop densité	Pop active	Taux chômage	Revenu moyen	Prix immobilier
Méreuil	108	10 km ²	11 h/km ²	36.1%	2.8%	NC	2 083 €/m ²
Le Bersac	146	8 km ²	18 h/km ²	37%	7.5%	20 980 €/an	1 603 €/m ²
Saléon	79	9 km ²	9 h/km ²	55.7%	8.9%	NC	1 364 €/m ²
Garde-Colombe	539	34 km ²	16 h/km ²	38.4%	5.9%	21 380 €/an	1 974 €/m ²
Savournon	242	39 km ²	6 h/km ²	45.5%	6.6%	21 180 €/an	2 253 €/m ²
Trescléoux	296	18 km ²	16 h/km ²	39.2%	3.7%	21 410 €/an	1 243 €/m ²
Serres	1 298	18 km ²	72 h/km ²	41.1%	5.2%	20 340 €/an	1 567 €/m ²
Montclus	54	21 km ²	3 h/km ²	40.7%	5.6%	NC	466 €/m ²
La Bâtie-Montsaléon	304	15 km ²	20 h/km ²	38.2%	6.3%	20 580 €/an	1 500 €/m ²
Nossage-et-Bénévent	10	4 km ²	3 h/km ²	80%	0%	NC	NC
Lazer	345	22 km ²	16 h/km ²	50.1%	5.5%	23 300 €/an	2 000 €/m ²
Sigottier	82	25 km ²	3 h/km ²	41.5%	1.2%	NC	2 276 €/m ²
Chanousse	39	20 km ²	2 h/km ²	33.3%	2.6%	NC	3 737 €/m ²
Orpierre	316	27 km ²	12 h/km ²	42.4%	5.4%	21 390 €/an	1 811 €/m ²
Laragne-Montéglin (2 avis)	3 549	23 km ²	154 h/km ²	38.9%	5.9%	21 080 €/an	1 415 €/m ²

bien-dans-ma-ville.fr



Vous aimez votre ville ? Notez-la !

Et faites-nous part de vos remarques constructives



Avec

BIEN dans ma **VILLE** 