



Version web

# Ville de Montriond

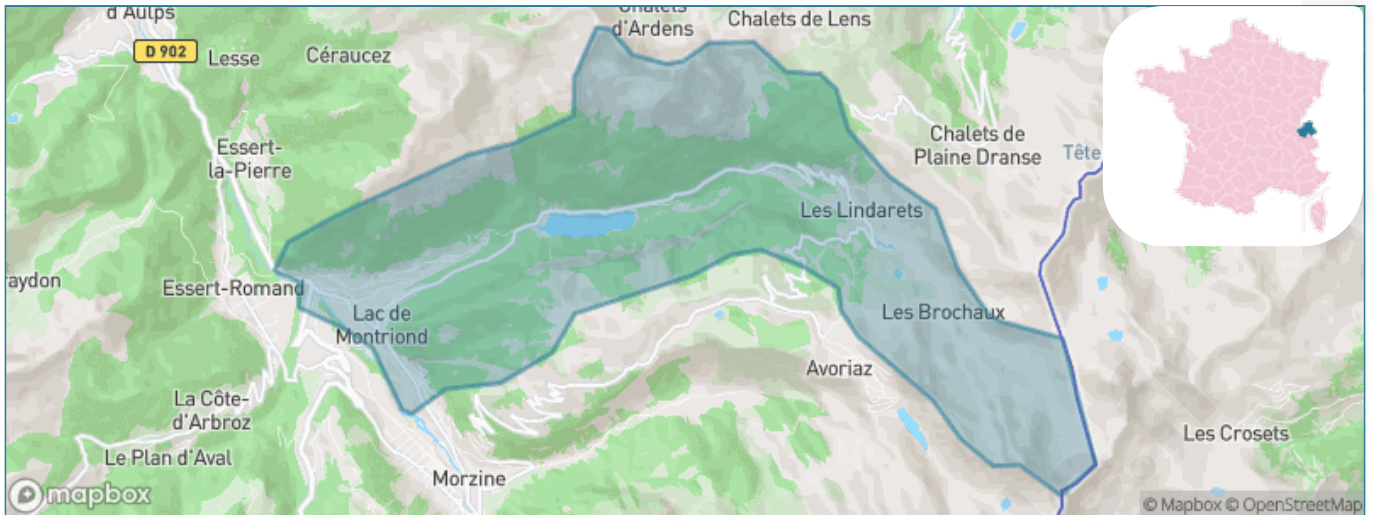
Présenté par

**BIEN** dans  
ma **VILLE** 

# Sommaire

Situation géographique .....	3
Statistiques sur la population .....	4
Evolution du nombre d'habitants .....	4
Tranche d'âge .....	5
0-14 ans .....	5
15-29 ans .....	5
30-44 ans .....	5
45-59 ans .....	5
60-74 ans .....	5
75-89 ans .....	5
90 ans et + .....	5
Activité professionnelle .....	5
Agriculteurs .....	5
Artisans, Commerçants .....	5
Cadres et sup. ....	5
Professions intermédiaires .....	5
Employé .....	5
Ouvrier .....	5
Retraité .....	5
Autres .....	5
Niveau de diplôme .....	6
Sans diplôme ou CEP .....	6
Brevet, BEPC, DNB .....	6
CAP-BEP ou équivalent .....	6
BAC ou équivalent .....	6
BAC+2 .....	6
BAC+3 ou +4 .....	6
BAC+5 ou plus .....	6
Composition des ménages .....	6
Couple sans enfant .....	6
Couple avec enfant(s) .....	6
Famille monoparentale .....	6
Colocation / Autre .....	6
Personnes seules .....	6
Profil électoraux .....	7
Premier tour .....	7
Sécurité .....	8
Evolution du nombre d'infractions .....	8
Pour comparer .....	9
Services à la population .....	10
Commerce .....	10
Éducation .....	10
Villes autour de Montriond .....	11
Avis sur la ville de Montriond .....	12
Moyenne par critère .....	12
Villes autour de Montriond .....	12
Répartition des avis par note .....	12
Répartition des avis par note .....	12

# Situation géographique



## i Informations clés

- **Région** : Auvergne-Rhône-Alpes
- **Département** : Haute-Savoie
- **Code postal** : 74110
- **Superficie** : 24 km<sup>2</sup>



**haute  
savoie**  
le Département

# Statistiques sur la population



Nombre d'habitants

**969**



Age moyen

**41 ans**



Pop active

**55.1%**



Taux chômage

**2.7%**



Pop densité

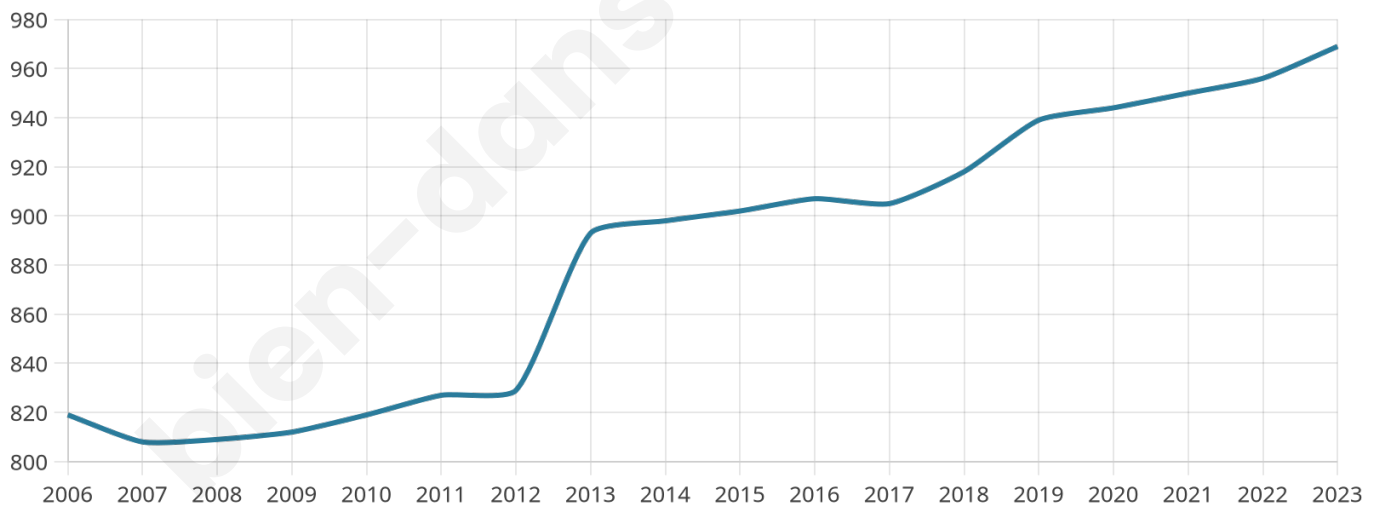
**40 h/km<sup>2</sup>**



Revenu moyen

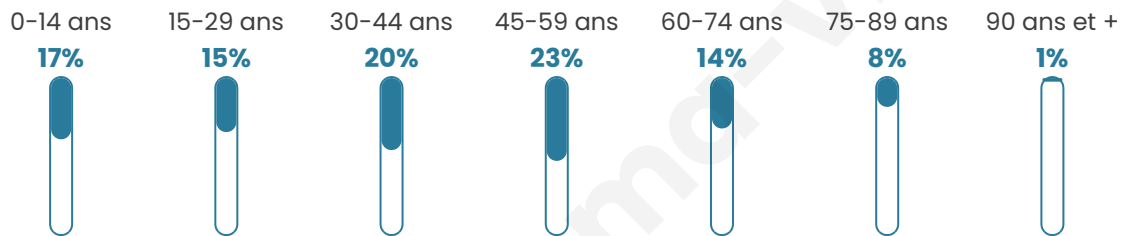
**24 050 €/an**

## Evolution du nombre d'habitants

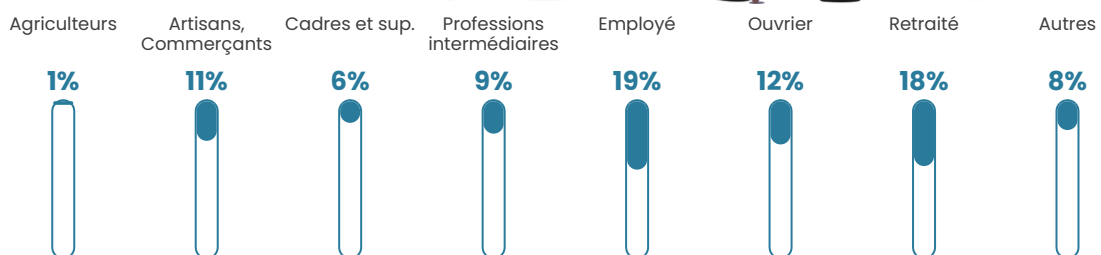


Sources : Institut national de la statistique et des études économiques (insee) selon Les dernières parutions officielles de 2024 portant sur les années 2020, 2021 et 2022.


## Tranche d'âge




## Activité professionnelle



## Niveau de diplôme



## Composition des ménages





# Profils électoraux

## Premier tour

	Emmanuel MACRON	38.37 %
	Marine LE PEN	18.60 %
	Jean-Luc MÉLENCHON	10.47 %
	Valérie PÉCRESSÉ	9.30 %
	Yannick JADOT	6.40 %
	Éric ZEMMOUR	6.20 %
	Nicolas DUPONT- AIGNAN	4.65 %
	Jean LASSALLE	3.68 %
	Fabien ROUSSEL	1.36 %
	Anne HIDALGO	0.78 %
	Philippe POUTOU	0.19 %
	Nathalie ARTHAUD	0.00 %

## Second tour

	Emmanuel MACRON	68,55 %
	Marine LE PEN	31,45 %

### 672 inscrits

Participation : 77.53%

Votes blancs : 6.91%

Votes nuls : 1.54%

### 674 inscrits

Participation : 78.49%

Votes blancs : 2.08%

Votes nuls : 0.38%

# Sécurité



Agressions physiques / sexuelles

**0**



Cambriolages

**0**



Vols / dégradations

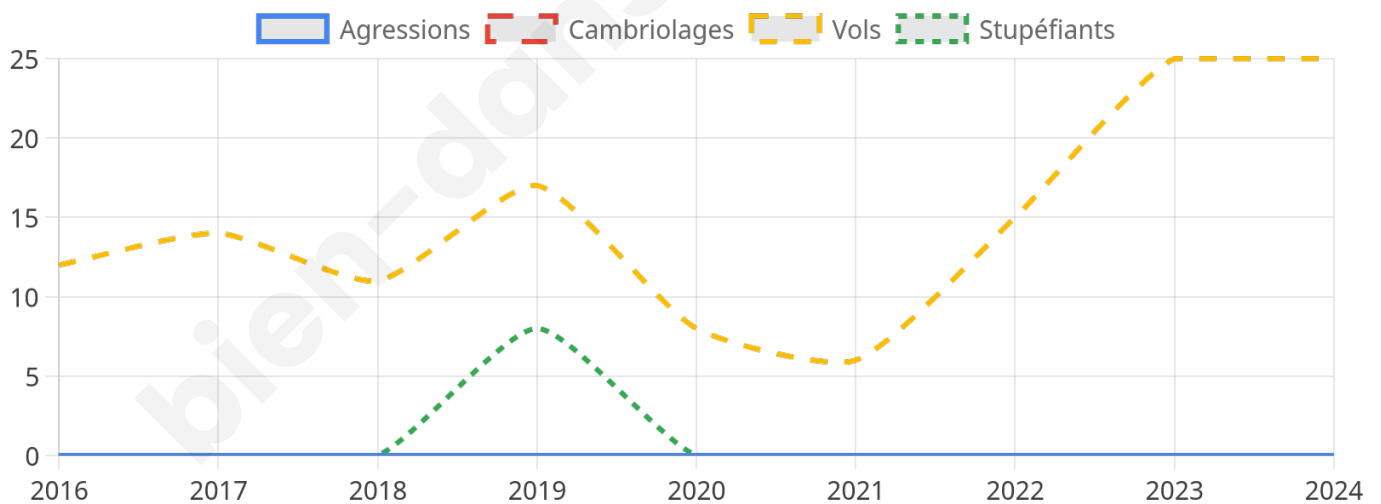
**25**



Stupéfiants

**0**

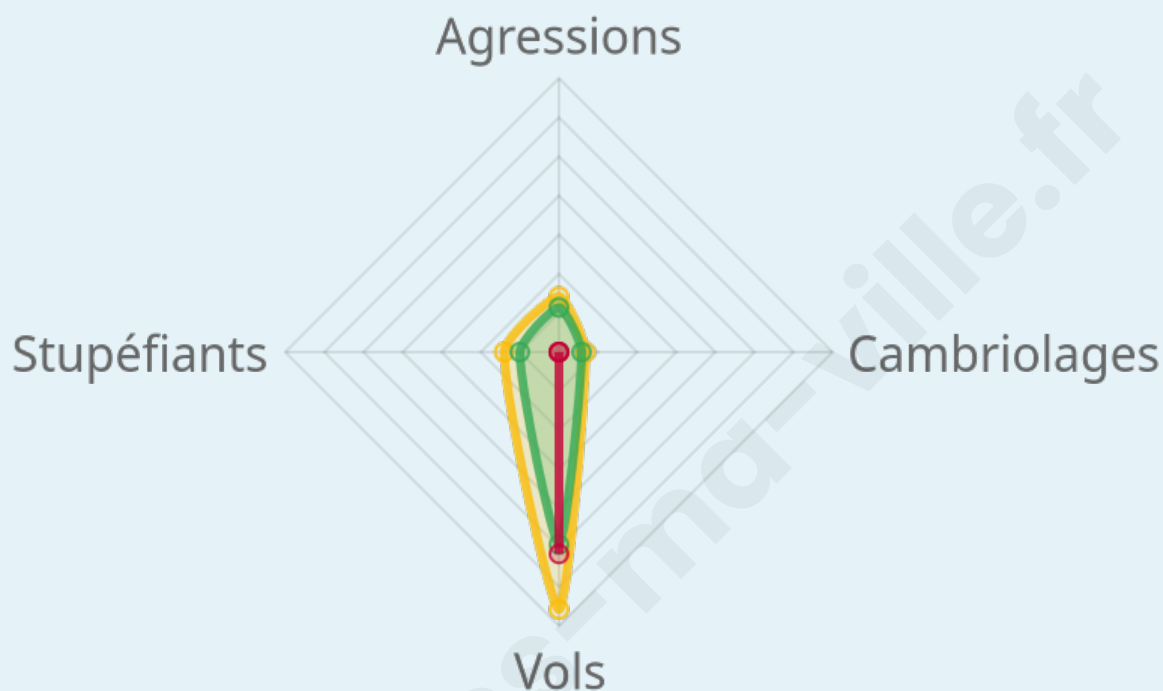
## Evolution du nombre d'infractions



## Pour comparer

(en proportion du nombre d'habitants)

■ Ville ■ Département ■ Région



Sources : Bases statistiques communale, départementale et régionale de la délinquance enregistrée par la police et la gendarmerie nationales selon les dernières parutions officielles de 2025 portant sur l'année 2024 ([data.gouv](https://data.gouv.fr)).

Agressions physiques / sexuelles : Violences sexuelles, coups et blessures volontaires intrafamiliaux, coups et blessures volontaires, autres coups, blessures volontaires et vols violents sans arme.

Cambriolages : Cambriolages de logements.

Vols : Vols avec armes, vols d'accessoires sur véhicules, vols dans les véhicules, vols de véhicules, vols sans violence contre des personnes, destructions, dégradations volontaires et escroqueries.

Stupéfiants : Trafic de stupéfiants dont (AFD) et usage de stupéfiants.

# Services à la population



## Commerce

Hypermarché	X <a href="#">Taninges</a> 13km
Supermarché	X <a href="#">Saint-Jean-d'Aulps</a> 1km
Superette	1
Boulangerie	X <a href="#">Morzine</a> 2km
Boucherie	X <a href="#">Morzine</a> 1km
Restaurant	21
Garage	3
Station-service	X <a href="#">Morzine</a> 3km
Banque	X <a href="#">Morzine</a> 2km
La poste	3
Coiffeur	1
Tabac	X <a href="#">Morzine</a> 3km
Bars / discothèque	9
Bibliothèque	X <a href="#">Morzine</a> 4km
Cinéma	X <a href="#">Morzine</a> 3km
Vétérinaire	1



## Santé

Pharmacie	X <a href="#">Morzine</a> 3km
Hôpital	X <a href="#">Thonon-les-Bains</a> 24km
Laboratoire d'analyses médicales	X <a href="#">Taninges</a> 13km
Etablissement pour handicapé	X <a href="#">Cluses</a> 17km
EHPA	X <a href="#">Saint-Jean-d'Aulps</a> 4km
Médecin	X <a href="#">Morzine</a> 2km
Dentiste	X <a href="#">Morzine</a> 2km
Chirurgien	X <a href="#">Cluses</a> 17km
Dermatologue	X <a href="#">Thonon-les-Bains</a> 25km
Anesthésiste	X <a href="#">Thonon-les-Bains</a> 25km
Gastro-entérologue	X <a href="#">Thonon-les-Bains</a> 25km
Gynécologue	X <a href="#">Taninges</a> 13km
Cancérologue	X <a href="#">Annemasse</a> 35km
Neurologue	X <a href="#">Thonon-les-Bains</a> 25km
Ophthalmologue	X <a href="#">Cluses</a> 17km
ORL	X <a href="#">Évian-les-Bains</a> 23km
Cardiologue	X <a href="#">Cluses</a> 18km
Pédiatre	X <a href="#">Évian-les-Bains</a> 23km
Pneumologue	X <a href="#">Bonneviller</a> 25km
Psychologue	X <a href="#">Évian-les-Bains</a> 23km
Radiologue	X <a href="#">Cluses</a> 17km
Rhumatologue	X <a href="#">Sallanches</a> 30km
Sage-femme	X <a href="#">Saint-Jean-d'Aulps</a> 4km



## Éducation

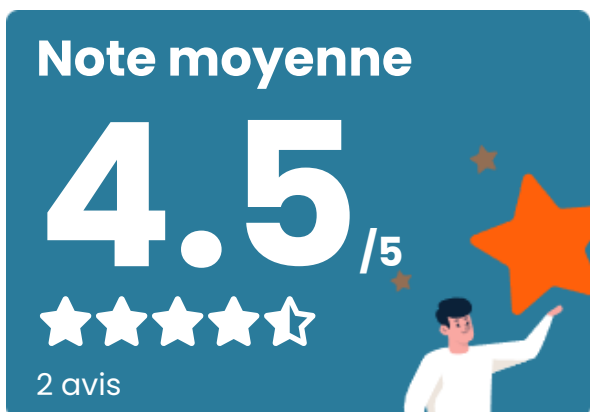
Crèche	2
Ecole maternelle Public	X <a href="#">La Côte-d'Arbroz</a> 2km
Ecole maternelle Privé	X <a href="#">Gaillard</a> 37km
Ecole primaire Public	1
Ecole primaire Privé	X <a href="#">Morzine</a> 3km
Collège Public	X <a href="#">Saint-Jean-d'Aulps</a> 4km
Collège Privé	X <a href="#">Abondance</a> 9km
Lycée Public	X <a href="#">Cluses</a> 17km
Lycée Privé	X <a href="#">Abondance</a> 9km

Sources : Base Sirene des entreprises et de leurs établissements selon les dernières parutions officielles de 2025 portant sur l'année 2024 ([data.gouv](#)). Liste, localisation et tarifs des professionnels de santé selon les dernières parutions officielles de 2025 portant sur l'année 2024 ([opendatasoft](#)) et FINISS Extraction du Fichier des établissements selon les dernières parutions officielles de 2025 portant sur l'année 2024 ([data.gouv](#)). Adresse et géolocalisation des établissements d'enseignement du premier et second degrés selon les dernières parutions officielles de 2025 portant sur l'année 2024 ([data.education.gouv](#))

## Villes autour de Montriond

Ville	Habitants	Superficie	Pop densité	Pop active	Taux chômage	Revenu moyen	Prix immobilier
Essert-Romand	526	6 km <sup>2</sup>	88 h/km <sup>2</sup>	53.2%	0.8%	26 680 €/an	3 596 €/m <sup>2</sup>
La Côte-d'Arbroz	349	12 km <sup>2</sup>	29 h/km <sup>2</sup>	63.3%	0.6%	24 880 €/an	4 622 €/m <sup>2</sup>
Morzine (4 avis)	2 658	44 km <sup>2</sup>	60 h/km <sup>2</sup>	54.7%	1.1%	24 600 €/an	5 889 €/m <sup>2</sup>
Saint-Jean-d'Aulps (2 avis)	1 492	40 km <sup>2</sup>	37 h/km <sup>2</sup>	55.6%	2.4%	23 480 €/an	3 441 €/m <sup>2</sup>
Les Gets (1 avis)	1 227	30 km <sup>2</sup>	41 h/km <sup>2</sup>	54.1%	1.1%	25 070 €/an	6 281 €/m <sup>2</sup>
Seytroux	538	18 km <sup>2</sup>	30 h/km <sup>2</sup>	52.6%	1.5%	24 260 €/an	4 301 €/m <sup>2</sup>
Le Biot	633	13 km <sup>2</sup>	49 h/km <sup>2</sup>	58.1%	2.7%	24 370 €/an	2 501 €/m <sup>2</sup>
Abondance (1 avis)	1 583	58 km <sup>2</sup>	27 h/km <sup>2</sup>	51.7%	1.9%	24 820 €/an	3 275 €/m <sup>2</sup>
La Baume	320	16 km <sup>2</sup>	20 h/km <sup>2</sup>	60.9%	0.3%	25 460 €/an	2 545 €/m <sup>2</sup>
Verchaix	830	15 km <sup>2</sup>	55 h/km <sup>2</sup>	50.2%	2.4%	25 530 €/an	3 689 €/m <sup>2</sup>
Bonnevaux	284	7 km <sup>2</sup>	41 h/km <sup>2</sup>	55.6%	3.9%	24 310 €/an	1 979 €/m <sup>2</sup>
Taninges (2 avis)	3 491	42 km <sup>2</sup>	83 h/km <sup>2</sup>	50.1%	2.5%	25 580 €/an	3 821 €/m <sup>2</sup>
La Rivière-Enverse	504	8 km <sup>2</sup>	63 h/km <sup>2</sup>	48.8%	2.8%	27 240 €/an	5 146 €/m <sup>2</sup>
Mieussy (2 avis)	2 530	44 km <sup>2</sup>	58 h/km <sup>2</sup>	53.4%	2.3%	29 350 €/an	2 987 €/m <sup>2</sup>
Morillon (1 avis)	719	14 km <sup>2</sup>	51 h/km <sup>2</sup>	51.3%	2.6%	25 070 €/an	3 411 €/m <sup>2</sup>

# Avis sur la ville de Montriond



## Moyenne par critère



## Villes autour de Montriond

Ville	Note globale	Sécurité	Éducation	Sport Loisir	Environnement	Vie pratique
Essert-Romand	-	-	-	-	-	-
La Côte-d'Arbroz	-	-	-	-	-	-
Morzine (4 avis)	3.5	3.5	3.5	3.8	3.8	2.8
Saint-Jean-d'Aulps (2 avis)	<b>4.4</b>	<b>5.0</b>	<b>5.0</b>	3.0	<b>4.5</b>	<b>4.5</b>
Les Gets (1 avis)	1.6	<b>1.0</b>	2.0	2.0	2.0	<b>1.0</b>
Seytroux	-	-	-	-	-	-
Le Biot	-	-	-	-	-	-
Abondance (1 avis)	<b>4.2</b>	<b>5.0</b>	<b>5.0</b>	3.0	<b>5.0</b>	3.0
La Baume	-	-	-	-	-	-
Verchaix	-	-	-	-	-	-
Bonnevaux	-	-	-	-	-	-
Taninges (2 avis)	3.7	3.0	<b>4.0</b>	<b>4.5</b>	<b>4.0</b>	3.0
La Rivière-Enverse	-	-	-	-	-	-
Mieussy (2 avis)	3.6	<b>4.0</b>	3.0	3.0	<b>4.5</b>	3.5
Morillon (1 avis)	2.4	3.0	2.0	2.0	<b>4.0</b>	<b>1.0</b>



# Vous aimez votre ville ? Notez-la !

Et faites-nous part de vos remarques constructives



Avec

**BIEN** dans ma **VILLE** 