



Version web

# Ville de Montrieux-en-Sologne

Présenté par

**BIEN** dans ma **VILLE** 

# Sommaire

Situation géographique .....	3
Statistiques sur la population .....	4
Evolution du nombre d'habitants .....	4
Tranche d'âge .....	5
0-14 ans .....	5
15-29 ans .....	5
30-44 ans .....	5
45-59 ans .....	5
60-74 ans .....	5
75-89 ans .....	5
90 ans et + .....	5
Activité professionnelle .....	5
Agriculteurs .....	5
Artisans, Commerçants .....	5
Cadres et sup. ....	5
Professions intermédiaires .....	5
Employé .....	5
Ouvrier .....	5
Retraité .....	5
Autres .....	5
Niveau de diplôme .....	6
Sans diplôme ou CEP .....	6
Brevet, BEPC, DNB .....	6
CAP-BEP ou équivalent .....	6
BAC ou équivalent .....	6
BAC+2 .....	6
BAC+3 ou +4 .....	6
BAC+5 ou plus .....	6
Composition des ménages .....	6
Couple sans enfant .....	6
Couple avec enfant(s) .....	6
Famille monoparentale .....	6
Colocation / Autre .....	6
Personnes seules .....	6
Profils électoraux .....	7
Premier tour .....	7
Sécurité .....	8
Evolution du nombre d'infractions .....	8
Pour comparer .....	9
Services à la population .....	10
Commerce .....	10
Éducation .....	10
Villes autour de Montrieux-en-Sologne .....	12

# Situation géographique



## i Informations clés

- **Région** : Centre-Val de Loire
- **Département** : Loir-et-Cher
- **Code postal** : 41210
- **Superficie** : 34 km<sup>2</sup>



# Statistiques sur la population



Nombre d'habitants

**638**



Age moyen

**44 ans**



Pop active

**46.1%**



Taux chômage

**11.2%**



Pop densité

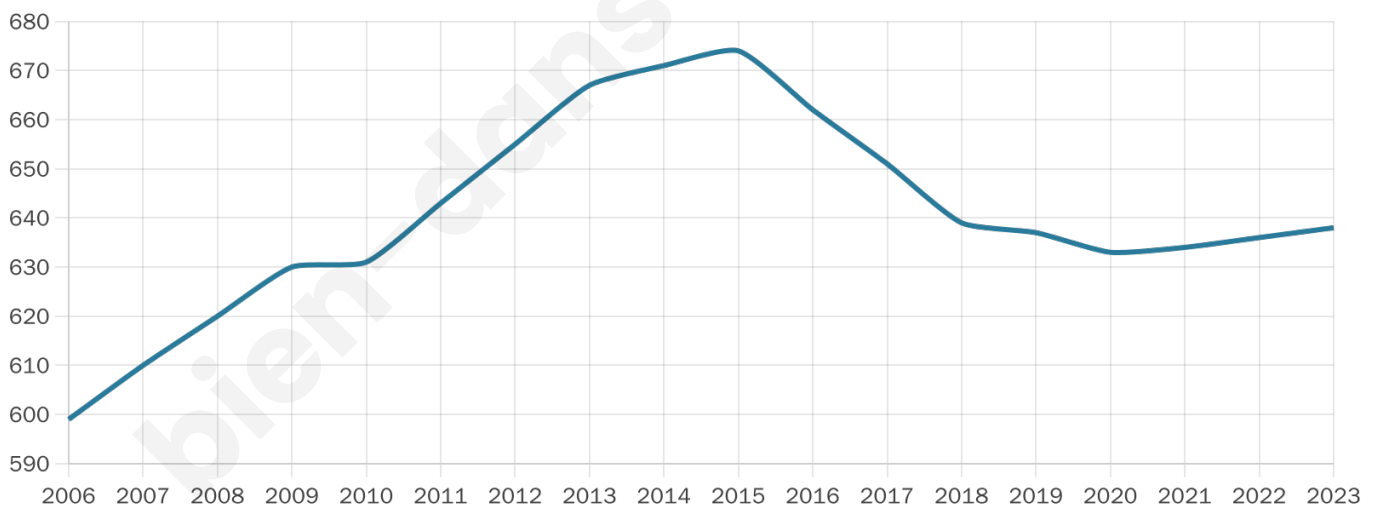
**19 h/km<sup>2</sup>**



Revenu moyen

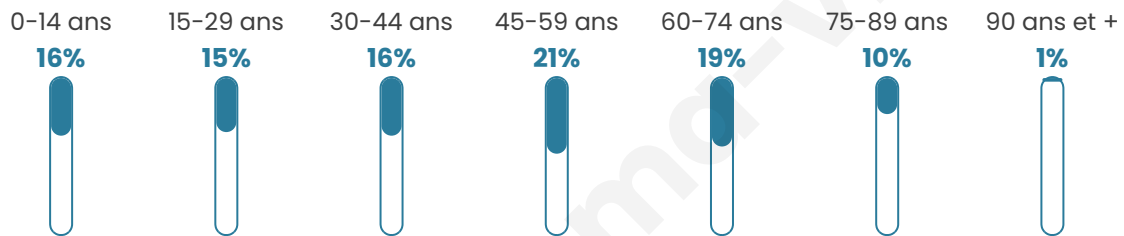
**21 540 €/an**

## Evolution du nombre d'habitants

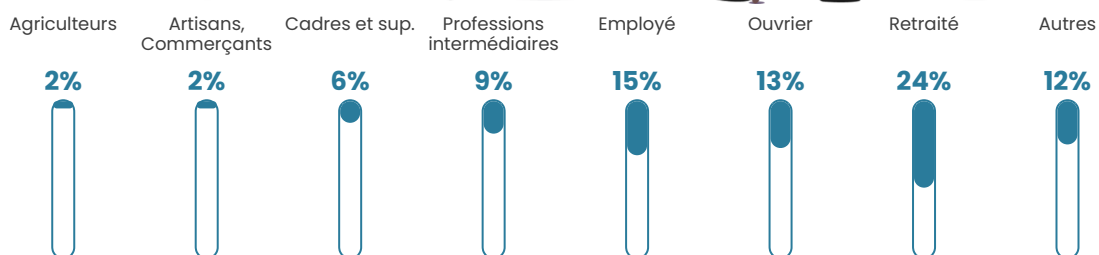


Sources : Institut national de la statistique et des études économiques (insee) selon Les dernières parutions officielles de 2024 portant sur les années 2020, 2021 et 2022.


## Tranche d'âge




## Activité professionnelle



## Niveau de diplôme



## Composition des ménages



# Profils électoraux



## Premier tour

	Emmanuel MACRON	30.67 %
	Marine LE PEN	30.17 %
	Jean-Luc MÉLENCHON	11.22 %
	Éric ZEMMOUR	9.48 %
	Valérie PÉCRESSÉ	6.98 %
	Jean LASSALLE	3.24 %
	Yannick JADOT	2.74 %
	Nicolas DUPONT- AIGNAN	2.74 %
	Philippe POUTOU	1.00 %
	Fabien ROUSSEL	0.75 %
	Nathalie ARTHAUD	0.50 %
	Anne HIDALGO	0.50 %

### 494 inscrits

Participation : 81.98%  
Votes blancs : 0.49%  
Votes nuls : 0.49%

## Second tour

	Emmanuel MACRON	49,36 %
	Marine LE PEN	50,64 %

### 494 inscrits

Participation : 83.4%  
Votes blancs : 5.1%  
Votes nuls : 0.49%

# Sécurité



Agressions physiques / sexuelles

0



Cambriolages

0



Vols / dégradations

0



Stupéfiants

0

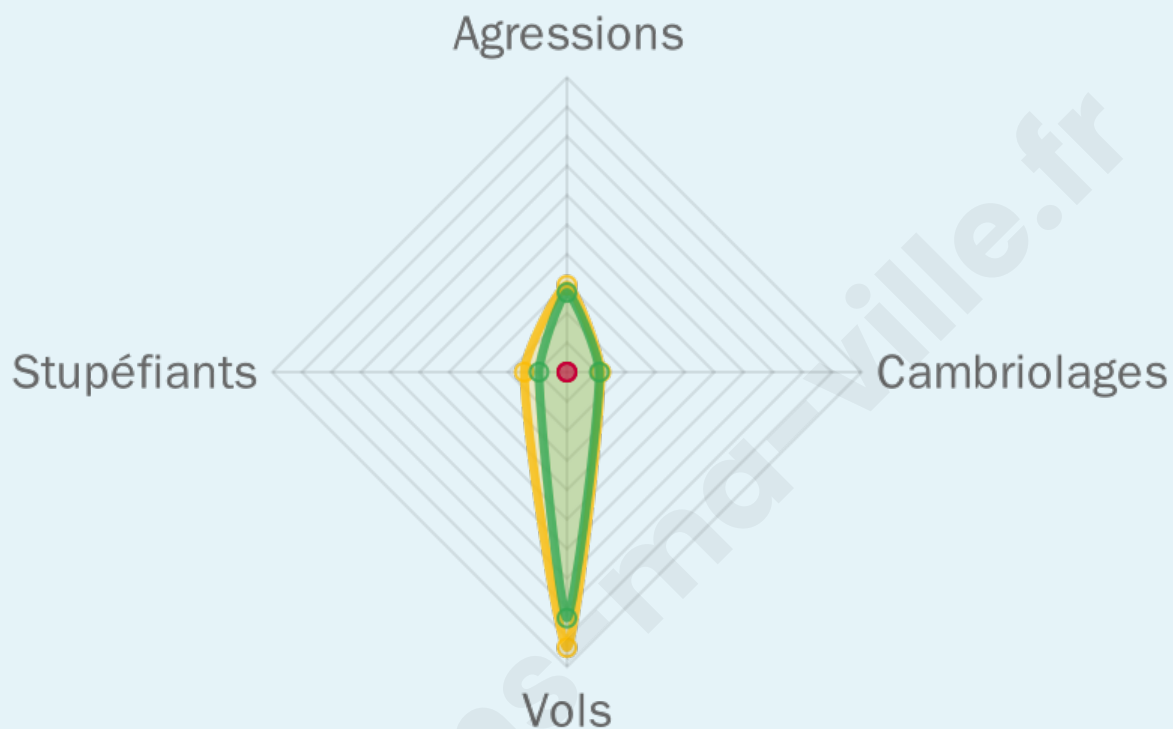
## Evolution du nombre d'infractions



## Pour comparer

(en proportion du nombre d'habitants)

■ Ville ■ Département ■ Région



Sources : Bases statistiques communale, départementale et régionale de la délinquance enregistrée par la police et la gendarmerie nationales selon les dernières parutions officielles de 2025 portant sur l'année 2024 ([data.gouv](https://data.gouv.fr)).

Agressions physiques / sexuelles : Violences sexuelles, coups et blessures volontaires intrafamiliaux, coups et blessures volontaires, autres coups, blessures volontaires et vols violents sans arme.

Cambriolages : Cambriolages de logements.

Vols : Vols avec armes, vols d'accessoires sur véhicules, vols dans les véhicules, vols de véhicules, vols sans violence contre des personnes, destructions, dégradations volontaires et escroqueries.

Stupéfiants : Trafic de stupéfiants dont (AFD) et usage de stupéfiants.

# Services à la population



## Commerce

Hypermarché	X <u>Romorantin-Lanthenay</u> 20km
Supermarché	X <u>Neung-sur-Beuvron</u> 7km
Superette	1
Boulangerie	2
Boucherie	1
Restaurant	1
Garage	X <u>La Marolle-en-Sologne</u> 5km
Station-service	X <u>Neung-sur-Beuvron</u> 5km
Banque	X <u>Vernou-en-Sologne</u> 5km
La poste	X <u>Villeny</u> 8km
Coiffeur	3
Tabac	1
Bars / discothèque	1
Bibliothèque	X <u>Saint-Laurent-Nouan</u> 20km
Cinéma	X <u>Romorantin-Lanthenay</u> 19km
Vétérinaire	X <u>La Ferté-Saint-Cyr</u> 12km



## Santé

Pharmacie	X <u>Neung-sur-Beuvron</u> 6km
Hôpital	X <u>Romorantin-Lanthenay</u> 21km
Laboratoire d'analyses médicales	X <u>Romorantin-Lanthenay</u> 21km
Etablissement pour handicapé	X <u>Crouy-sur-Cosson</u> 18km
EHPA	X <u>Neung-sur-Beuvron</u> 6km
Médecin	X <u>Neung-sur-Beuvron</u> 5km
Dentiste	X <u>Bracieux</u> 14km
Chirurgien	X <u>Romorantin-Lanthenay</u> 21km
Dermatologue	X <u>Blois</u> 30km
Anesthésiste	X <u>Blois</u> 29km
Gastro-entérologue	X <u>Lamotte-Beuvron</u> 23km
Gynécologue	X <u>Blois</u> 29km
Cancérologue	X <u>La Chaussée-Saint-Victor</u> 30km
Neurologue	X <u>Lamotte-Beuvron</u> 23km
Ophtalmologue	X <u>Lamotte-Beuvron</u> 23km
ORL	X <u>Vineuil</u> 27km
Cardiologue	X <u>Blois</u> 29km
Pédiatre	X <u>La Chaussée-Saint-Victor</u> 30km
Pneumologue	X <u>La Chaussée-Saint-Victor</u> 30km
Psychologue	X <u>Romorantin-Lanthenay</u> 21km
Radiologue	X <u>Romorantin-Lanthenay</u> 21km
Rhumatologue	X <u>La Chaussée-Saint-Victor</u> 30km
Sage-femme	X <u>Cour-Cheverny</u> 21km



## Éducation

Crèche	X <u>Neung-sur-Beuvron</u> 2km
Ecole maternelle Public	1
Ecole maternelle Privé	X <u>Orléans</u> 42km
Ecole primaire Public	X <u>La Marolle-en-Sologne</u> 5km
Ecole primaire Privé	X <u>Saint-Viâtre</u> 15km
Collège Public	X <u>Neung-sur-Beuvron</u> 6km
Collège Privé	X <u>Romorantin-Lanthenay</u> 22km
Lycée Public	X <u>Romorantin-Lanthenay</u> 20km

Lycée Privé

X Dry 25km

Sources : Base Sirene des entreprises et de leurs établissements selon les dernières parutions officielles de 2025 portant sur l'année 2024 ([data.gouv](https://data.gouv.fr)). Liste, localisation et tarifs des professionnels de santé selon les dernières parutions officielles de 2025 portant sur l'année 2024 ([opendatasoft](https://opendatasoft.com)) et FINISS Extraction du Fichier des établissements selon les dernières parutions officielles de 2025 portant sur l'année 2024 ([data.gouv](https://data.gouv.fr)). Adresse et géolocalisation des établissements d'enseignement du premier et second degrés selon les dernières parutions officielles de 2025 portant sur l'année 2024 ([data.education.gouv](https://data.education.gouv.fr))

bien-dans-ma-ville.fr

## Villes autour de Montrieux-en-Sologne

Ville	Habitants	Superficie	Pop densité	Pop active	Taux chômage	Revenu moyen	Prix immobilier
La Marolle-en-Sologne (1 avis)	379	25 km <sup>2</sup>	15 h/km <sup>2</sup>	47.8%	2.6%	21 950 €/an	1 692 €/m <sup>2</sup>
Neung-sur-Beuvron	1 259	63 km <sup>2</sup>	20 h/km <sup>2</sup>	41.5%	4.2%	22 070 €/an	1 096 €/m <sup>2</sup>
Vernou-en-Sologne	550	51 km <sup>2</sup>	11 h/km <sup>2</sup>	51.1%	3.8%	20 540 €/an	1 189 €/m <sup>2</sup>
Dhuizon (2 avis)	1 195	43 km <sup>2</sup>	28 h/km <sup>2</sup>	44.5%	3.8%	21 560 €/an	1 446 €/m <sup>2</sup>
Villeny	487	34 km <sup>2</sup>	14 h/km <sup>2</sup>	50.5%	4.3%	23 200 €/an	1 195 €/m <sup>2</sup>
La Ferté-Beauharnais	561	2 km <sup>2</sup>	281 h/km <sup>2</sup>	44%	3.7%	22 370 €/an	1 078 €/m <sup>2</sup>
Neuvy	311	31 km <sup>2</sup>	10 h/km <sup>2</sup>	48.2%	5.5%	23 570 €/an	987 €/m <sup>2</sup>
Bauzy	270	24 km <sup>2</sup>	11 h/km <sup>2</sup>	45.6%	5.9%	21 920 €/an	622 €/m <sup>2</sup>
Millançay	716	57 km <sup>2</sup>	13 h/km <sup>2</sup>	47.2%	4.3%	22 820 €/an	1 201 €/m <sup>2</sup>
Courmemin (1 avis)	502	24 km <sup>2</sup>	21 h/km <sup>2</sup>	47.6%	7.2%	20 410 €/an	1 327 €/m <sup>2</sup>
La Ferté-Saint-Cyr (1 avis)	1 093	57 km <sup>2</sup>	19 h/km <sup>2</sup>	44.1%	4.1%	23 880 €/an	1 327 €/m <sup>2</sup>
Yvoy-le-Marron	746	48 km <sup>2</sup>	16 h/km <sup>2</sup>	46%	3.9%	23 840 €/an	1 413 €/m <sup>2</sup>
Thoury	430	15 km <sup>2</sup>	29 h/km <sup>2</sup>	45.8%	5.6%	23 410 €/an	1 301 €/m <sup>2</sup>
Bracieux	1 343	3 km <sup>2</sup>	448 h/km <sup>2</sup>	40.4%	3%	23 370 €/an	1 344 €/m <sup>2</sup>
Fontaines-en-Sologne	661	46 km <sup>2</sup>	14 h/km <sup>2</sup>	49%	3%	23 040 €/an	1 191 €/m <sup>2</sup>

bien-dans-ma-ville.fr



# Vous aimez votre ville ? Notez-la !

Et faites-nous part de vos remarques constructives



Avec

**BIEN** dans ma **VILLE** 