



Version web

# Ville de Montréverd

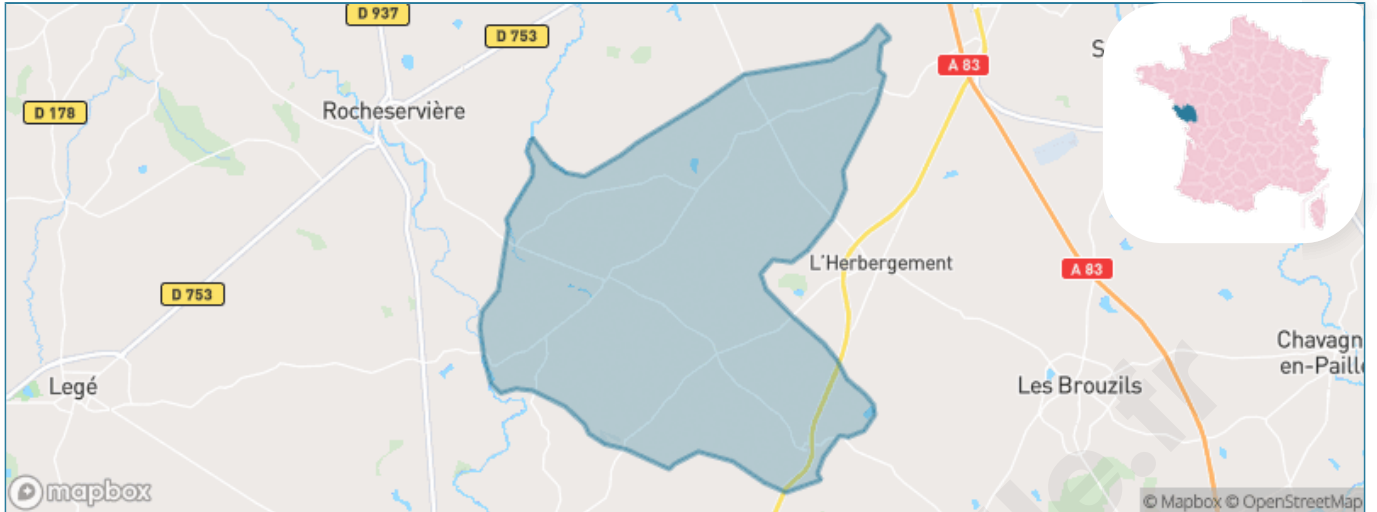
Présenté par

**BIEN** dans  
ma **VILLE** 

# Sommaire

Situation géographique .....	3
Statistiques sur la population .....	4
Evolution du nombre d'habitants .....	4
Tranche d'âge .....	5
0-14 ans .....	5
15-29 ans .....	5
30-44 ans .....	5
45-59 ans .....	5
60-74 ans .....	5
75-89 ans .....	5
90 ans et + .....	5
Activité professionnelle .....	5
Agriculteurs .....	5
Artisans, Commerçants .....	5
Cadres et sup. ....	5
Professions intermédiaires .....	5
Employé .....	5
Ouvrier .....	5
Retraité .....	5
Autres .....	5
Niveau de diplôme .....	6
Sans diplôme ou CEP .....	6
Brevet, BEPC, DNB .....	6
CAP-BEP ou équivalent .....	6
BAC ou équivalent .....	6
BAC+2 .....	6
BAC+3 ou +4 .....	6
BAC+5 ou plus .....	6
Composition des ménages .....	6
Couple sans enfant .....	6
Couple avec enfant(s) .....	6
Famille monoparentale .....	6
Colocation / Autre .....	6
Personnes seules .....	6
Profil électoraux .....	7
Premier tour .....	7
Sécurité .....	8
Evolution du nombre d'infractions .....	8
Pour comparer .....	9
Services à la population .....	10
Commerce .....	10
Éducation .....	10
Villes autour de Montréverd .....	12
Avis sur la ville de Montréverd .....	13
Moyenne par critère .....	13
Villes autour de Montréverd .....	13
Répartition des avis par note .....	13
Répartition des avis par note .....	13

# Situation géographique



## i Informations clés

- **Région** : Pays de la Loire
- **Département** : Vendée
- **Code postal** : 85260
- **Superficie** : 48 km<sup>2</sup>



# Statistiques sur la population



Nombre d'habitants

**3 857**



Age moyen

**37 ans**



Pop active

**50.5%**



Taux chômage

**3.9%**



Pop densité

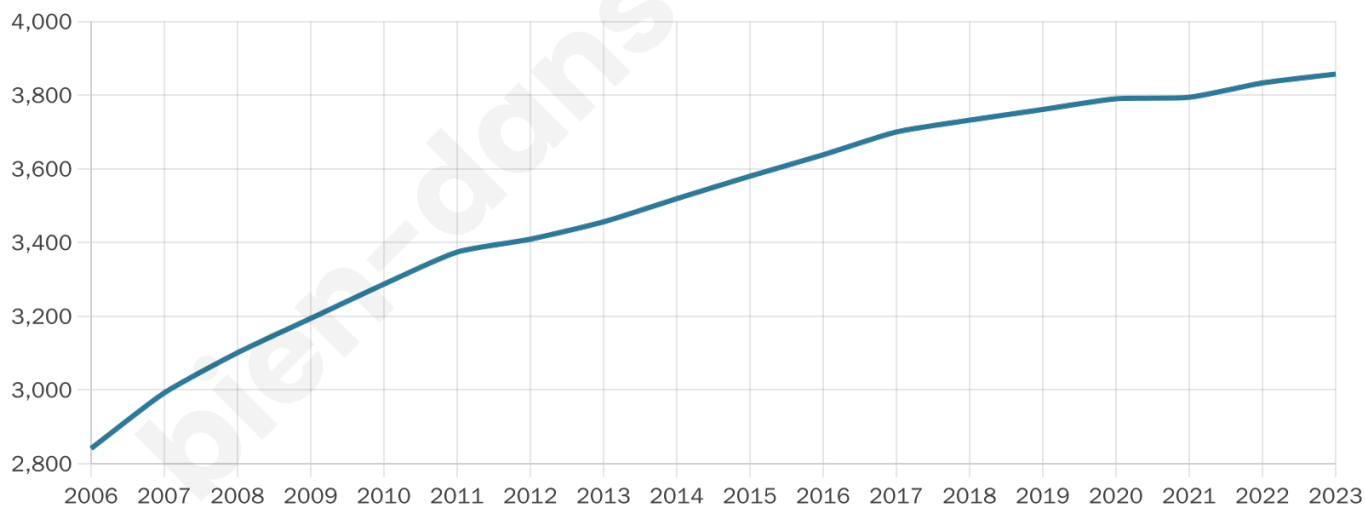
**80 h/km<sup>2</sup>**



Revenu moyen

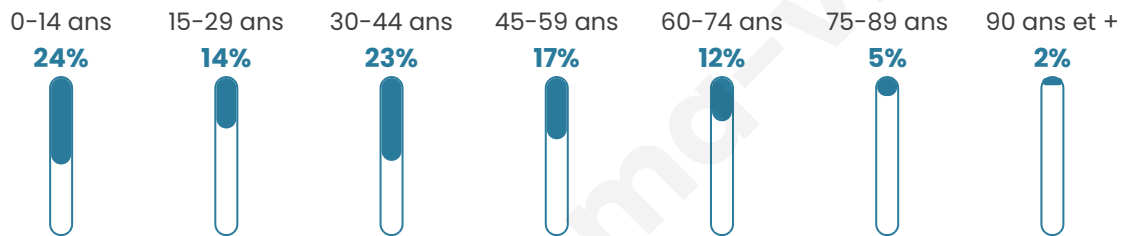
**22 970 €/an**

## Evolution du nombre d'habitants

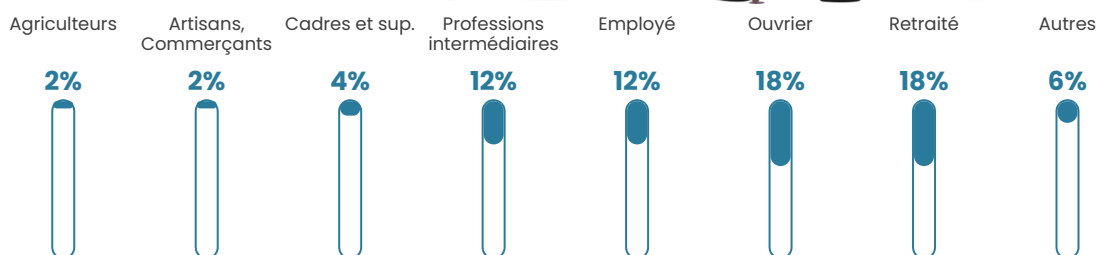


Sources : Institut national de la statistique et des études économiques (insee) selon Les dernières parutions officielles de 2024 portant sur les années 2020, 2021 et 2022.


## Tranche d'âge




## Activité professionnelle



## Niveau de diplôme



## Composition des ménages



# Profils électoraux

## Premier tour

	Emmanuel MACRON	40.69 %
	Marine LE PEN	22.38 %
	Jean-Luc MÉLENCHON	12.25 %
	Yannick JADOT	6.74 %
	Éric ZEMMOUR	4.57 %
	Valérie PÉCRESE	4.07 %
	Nicolas DUPONT- AIGNAN	2.58 %
	Jean LASSALLE	2.53 %
	Anne HIDALGO	1.54 %
	Fabien ROUSSEL	1.36 %
	Philippe POUTOU	0.72 %
	Nathalie ARTHAUD	0.59 %



### 2 787 inscrits

Participation : 81.92%

Votes blancs : 2.32%

Votes nuls : 0.79%

## Second tour

	Emmanuel MACRON	66,56 %
	Marine LE PEN	33,44 %

### 2 790 inscrits

Participation : 81.25%

Votes blancs : 4.85%

Votes nuls : 2.16%

# Sécurité



Agressions physiques / sexuelles

**5**



Cambriolages

**0**



Vols / dégradations

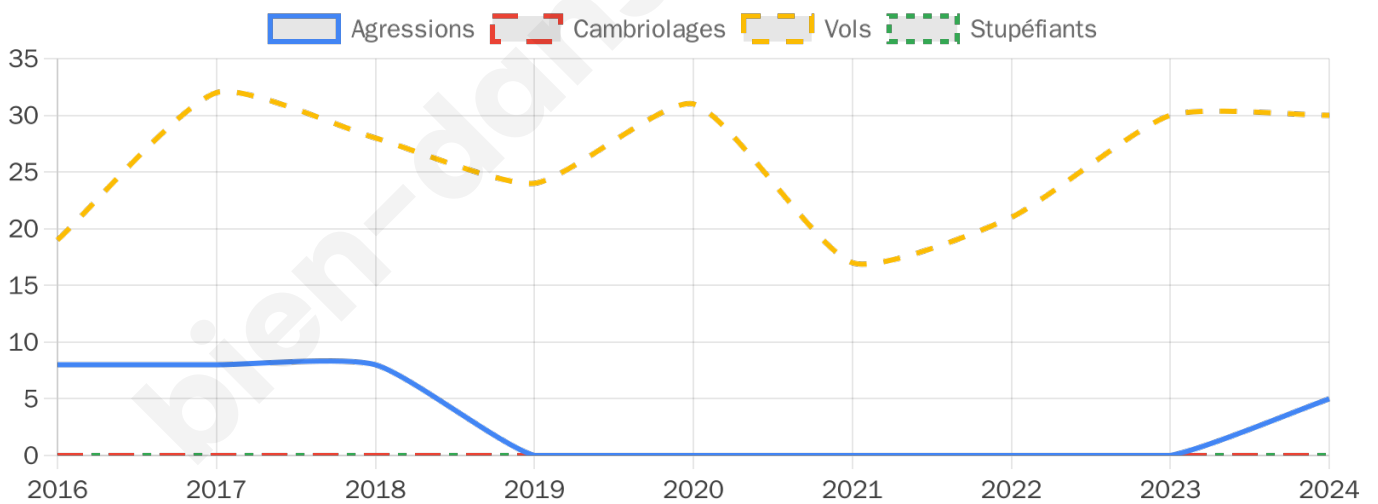
**30**



Stupéfiants

**0**

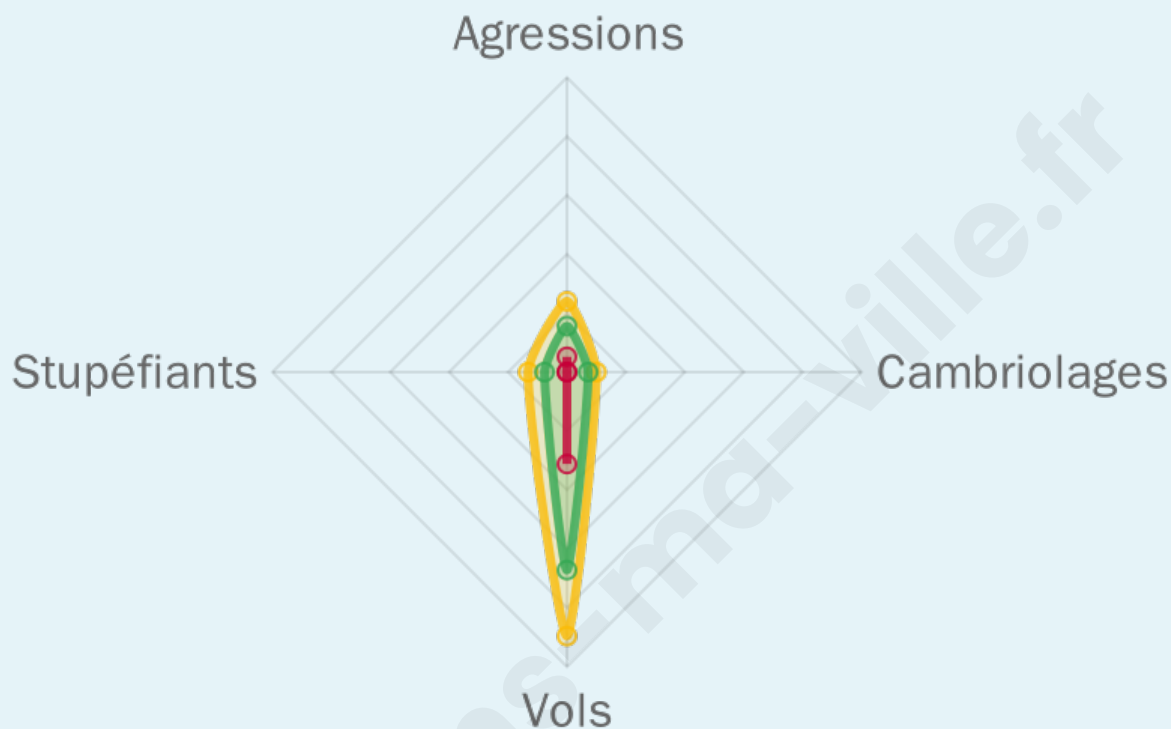
## Evolution du nombre d'infractions



## Pour comparer

(en proportion du nombre d'habitants)

■ Ville ■ Département ■ Région



Sources : Bases statistiques communale, départementale et régionale de la délinquance enregistrée par la police et la gendarmerie nationales selon les dernières parutions officielles de 2025 portant sur l'année 2024 ([data.gouv](https://data.gouv.fr)).

Agressions physiques / sexuelles : Violences sexuelles, coups et blessures volontaires intrafamiliaux, coups et blessures volontaires, autres coups, blessures volontaires et vols violents sans arme.

Cambriolages : Cambriolages de logements.

Vols : Vols avec armes, vols d'accessoires sur véhicules, vols dans les véhicules, vols de véhicules, vols sans violence contre des personnes, destructions, dégradations volontaires et escroqueries.

Stupéfiants : Trafic de stupéfiants dont (AFD) et usage de stupéfiants.

# Services à la population



## Commerce

Hypermarché	X <a href="#">Montaigu-Vendée</a> 8km
Supermarché	X <a href="#">L'Herbergement</a> 4km
Superette	<b>3</b>
Boulangerie	<b>1</b>
Boucherie	X <a href="#">Vieillevigne</a> 4km
Restaurant	<b>2</b>
Garage	<b>6</b>
Station-service	X <a href="#">Vieillevigne</a> 4km
Banque	X <a href="#">L'Herbergement</a> 4km
La poste	<b>1</b>
Coiffeur	<b>3</b>
Tabac	X <a href="#">La Planche</a> 9km
Bars / discothèque	<b>4</b>
Bibliothèque	X <a href="#">Montaigu-Vendée</a> 9km
Cinéma	X <a href="#">Montaigu-Vendée</a> 9km
Vétérinaire	X <a href="#">Vieillevigne</a> 2km



## Santé

Pharmacie	X <a href="#">L'Herbergement</a> 4km
Hôpital	X <a href="#">Montaigu-Vendée</a> 9km
Laboratoire d'analyses médicales	X <a href="#">Montaigu-Vendée</a> 9km
Etablissement pour handicapé EHPA	X <a href="#">Vieillevigne</a> 5km <b>1</b>
Médecin	X <a href="#">L'Herbergement</a> 4km
Dentiste	X <a href="#">Vieillevigne</a> 5km
Chirurgien	X <a href="#">La Roche-sur-Yon</a> 29km
Dermatologue	X <a href="#">Clisson</a> 20km
Anesthésiste	X <a href="#">La Roche-sur-Yon</a> 28km
Gastro-entérologue	X <a href="#">La Roche-sur-Yon</a> 29km
Gynécologue	X <a href="#">Clisson</a> 20km
Cancérologue	X <a href="#">Nantes</a> 31km
Neurologue	X <a href="#">Vertou</a> 28km
Ophthalmologue	X <a href="#">Montaigu-Vendée</a> 6km
ORL	X <a href="#">La Roche-sur-Yon</a> 28km
Cardiologue	X <a href="#">Vertou</a> 26km
Pédiatre	X <a href="#">La Roche-sur-Yon</a> 28km
Pneumologue	X <a href="#">Nantes</a> 31km
Psychologue	X <a href="#">Clisson</a> 19km
Radiologue	X <a href="#">Vertou</a> 26km
Rhumatologue	X <a href="#">La Roche-sur-Yon</a> 29km
Sage-femme	X <a href="#">Montaigu-Vendée</a> 9km



## Éducation

Crèche	<b>2</b>
Ecole maternelle Public	X <a href="#">Rocheservière</a> 8km
Ecole maternelle Privé	X <a href="#">Vertou</a> 26km
Ecole primaire Public	X <a href="#">L'Herbergement</a> 4km
Ecole primaire Privé	<b>3</b>
Collège Public	X <a href="#">Montaigu-Vendée</a> 9km
Collège Privé	X <a href="#">Montaigu-Vendée</a> 6km
Lycée Public	X <a href="#">Montaigu-Vendée</a> 9km
Lycée Privé	X <a href="#">Montaigu-Vendée</a> 9km

Sources : Base Sirene des entreprises et de leurs établissements selon les dernières parutions officielles de 2025 portant sur l'année 2024 ([data.gouv](https://data.gouv.fr)). Liste, localisation et tarifs des professionnels de santé selon les dernières parutions officielles de 2025 portant sur l'année 2024 ([opendatasoft](https://opendatasoft.com)) et FINESS Extraction du Fichier des établissements selon les dernières parutions officielles de 2025 portant sur l'année 2024 ([data.gouv](https://data.gouv.fr)). Adresse et géolocalisation des établissements d'enseignement du premier et second degrés selon les dernières parutions officielles de 2025 portant sur l'année 2024 ([data.education.gouv](https://data.education.gouv.fr))

bien-dans-ma-ville.fr

## Villes autour de Montréverd

Ville	Habitants	Superficie	Pop densité	Pop active	Taux chômage	Revenu moyen	Prix immobilier
L'Herbergement	3 482	16 km <sup>2</sup>	218 h/km <sup>2</sup>	50.7%	3.7%	23 670 €/an	1 426 €/m <sup>2</sup>
Vieillevigne (1 avis)	4 150	51 km <sup>2</sup>	81 h/km <sup>2</sup>	47.3%	3.7%	22 650 €/an	1 636 €/m <sup>2</sup>
Rocheservière (4 avis)	3 594	28 km <sup>2</sup>	128 h/km <sup>2</sup>	49.7%	2.7%	22 360 €/an	1 711 €/m <sup>2</sup>
Les Brouzils (1 avis)	2 938	41 km <sup>2</sup>	72 h/km <sup>2</sup>	51%	2.7%	23 210 €/an	1 473 €/m <sup>2</sup>
Montaigu-Vendée (14 avis)	21 134	116 km <sup>2</sup>	182 h/km <sup>2</sup>	49.9%	3.5%	24 050 €/an	1 940 €/m <sup>2</sup>
La Planche (3 avis)	2 810	24 km <sup>2</sup>	117 h/km <sup>2</sup>	50.7%	3.5%	22 990 €/an	1 726 €/m <sup>2</sup>
Saint-Philbert-de-Bouaine (4 avis)	3 653	50 km <sup>2</sup>	73 h/km <sup>2</sup>	49.7%	2.9%	22 110 €/an	1 794 €/m <sup>2</sup>
La Copechagnière (1 avis)	1 046	9 km <sup>2</sup>	116 h/km <sup>2</sup>	54.4%	2.1%	22 360 €/an	1 437 €/m <sup>2</sup>
Les Lucs-sur-Boulogne (5 avis)	3 701	53 km <sup>2</sup>	70 h/km <sup>2</sup>	48.3%	3.1%	22 740 €/an	1 405 €/m <sup>2</sup>
Chavagnes-en-Paillers	3 726	40 km <sup>2</sup>	93 h/km <sup>2</sup>	46.8%	3.4%	22 100 €/an	1 262 €/m <sup>2</sup>
Remouillé	1 932	21 km <sup>2</sup>	92 h/km <sup>2</sup>	54.4%	3.3%	22 900 €/an	1 764 €/m <sup>2</sup>
Saint-Denis-la-Chevasse	2 419	39 km <sup>2</sup>	62 h/km <sup>2</sup>	50.2%	2.3%	22 810 €/an	1 549 €/m <sup>2</sup>
La Rabatelière	1 024	8 km <sup>2</sup>	128 h/km <sup>2</sup>	50.6%	1.8%	22 310 €/an	1 515 €/m <sup>2</sup>
Montbert (2 avis)	3 388	28 km <sup>2</sup>	121 h/km <sup>2</sup>	48%	3%	23 920 €/an	1 942 €/m <sup>2</sup>
Treize-Septiers (2 avis)	3 416	21 km <sup>2</sup>	163 h/km <sup>2</sup>	49.4%	3%	22 910 €/an	1 509 €/m <sup>2</sup>

# Avis sur la ville de Montréverd



## Moyenne par critère



## Villes autour de Montréverd

Ville	Note globale	Sécurité	Éducation	Sport Loisir	Environnement	Vie pratique
L'Herbergement	-	-	-	-	-	-
Vieillevigne (1 avis)	3.0	2.0	<b>4.0</b>	<b>4.0</b>	3.0	2.0
Rocheservière (4 avis)	3.9	3.3	3.8	<b>4.5</b>	<b>4.3</b>	3.8
Les Brouzils (1 avis)	3.4	<b>4.0</b>	<b>4.0</b>	3.0	3.0	3.0
Montaigu-Vendée (14 avis)	<b>4.4</b>	<b>4.4</b>	<b>4.4</b>	<b>4.4</b>	<b>4.4</b>	<b>4.3</b>
La Planche (3 avis)	3.4	3.7	3.3	3.3	3.3	3.3
Saint-Philbert-de-Bouaine (4 avis)	3.9	<b>4.5</b>	<b>4.0</b>	3.8	3.5	3.5
La Copechagnière (1 avis)	2.8	<b>4.0</b>	<b>4.0</b>	<b>1.0</b>	<b>4.0</b>	<b>1.0</b>
Les Lucs-sur-Boulogne (5 avis)	3.4	3.6	3.4	3.4	3.8	3.0
Chavagnes-en-Paillers	-	-	-	-	-	-
Remouillé	-	-	-	-	-	-
Saint-Denis-la-Chevasse	-	-	-	-	-	-
La Rabatelière	-	-	-	-	-	-
Montbert (2 avis)	3.5	<b>4.0</b>	<b>4.0</b>	3.0	<b>4.0</b>	2.5
Treize-Septiers (2 avis)	<b>4.1</b>	3.5	<b>4.0</b>	3.5	<b>5.0</b>	<b>4.5</b>



# **Vous aimez votre ville ? Notez-la !**

Et faites-nous part de vos remarques constructives



Avec

**BIEN** dans ma **VILLE** 