



Version web

Ville de Montreuil-sur-Maine

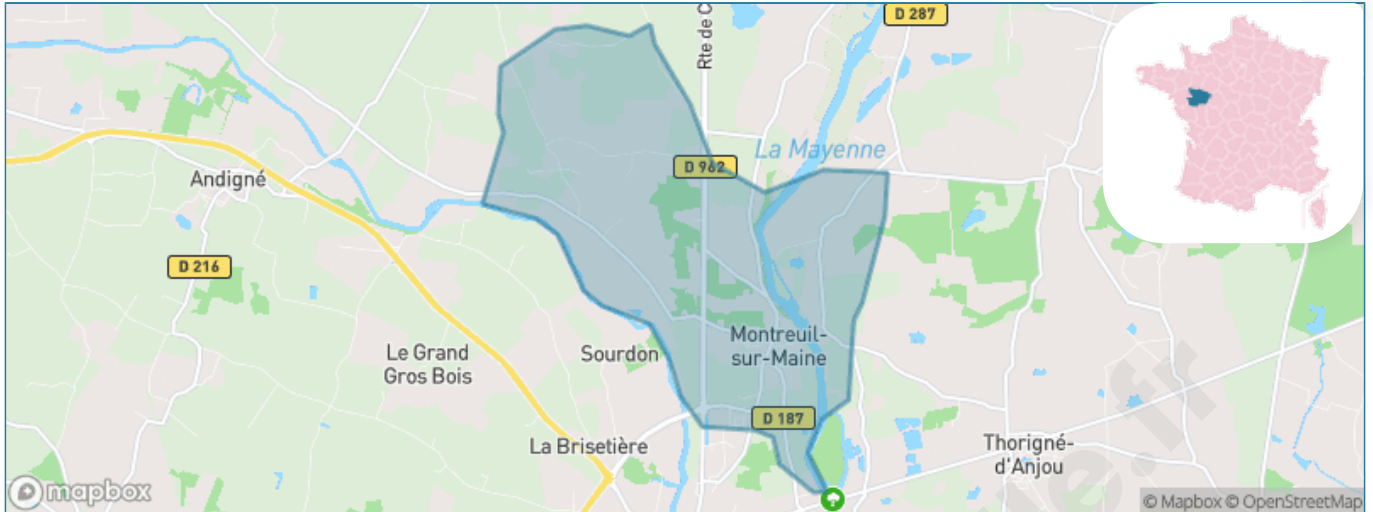
Présenté par

BIEN dans ma **VILLE** 

Sommaire

Situation géographique	3
Statistiques sur la population	4
Evolution du nombre d'habitants	4
Tranche d'âge	5
0-14 ans	5
15-29 ans	5
30-44 ans	5
45-59 ans	5
60-74 ans	5
75-89 ans	5
90 ans et +	5
Activité professionnelle	5
Agriculteurs	5
Artisans, Commerçants	5
Cadres et sup.	5
Professions intermédiaires	5
Employé	5
Ouvrier	5
Retraité	5
Autres	5
Niveau de diplôme	6
Sans diplôme ou CEP	6
Brevet, BEPC, DNB	6
CAP-BEP ou équivalent	6
BAC ou équivalent	6
BAC+2	6
BAC+3 ou +4	6
BAC+5 ou plus	6
Composition des ménages	6
Couple sans enfant	6
Couple avec enfant(s)	6
Famille monoparentale	6
Colocation / Autre	6
Personnes seules	6
Profil électoraux	7
Premier tour	7
Sécurité	8
Evolution du nombre d'infractions	8
Pour comparer	9
Services à la population	10
Commerce	10
Éducation	10
Villes autour de Montreuil-sur-Maine	11

Situation géographique



i Informations clés

- **Région** : Pays de la Loire
- **Département** : Maine-et-Loire
- **Code postal** : 49220
- **Superficie** : 11 km²



Statistiques sur la population



Nombre d'habitants

804



Age moyen

36 ans



Pop active

51.6%



Taux chômage

6.3%



Pop densité

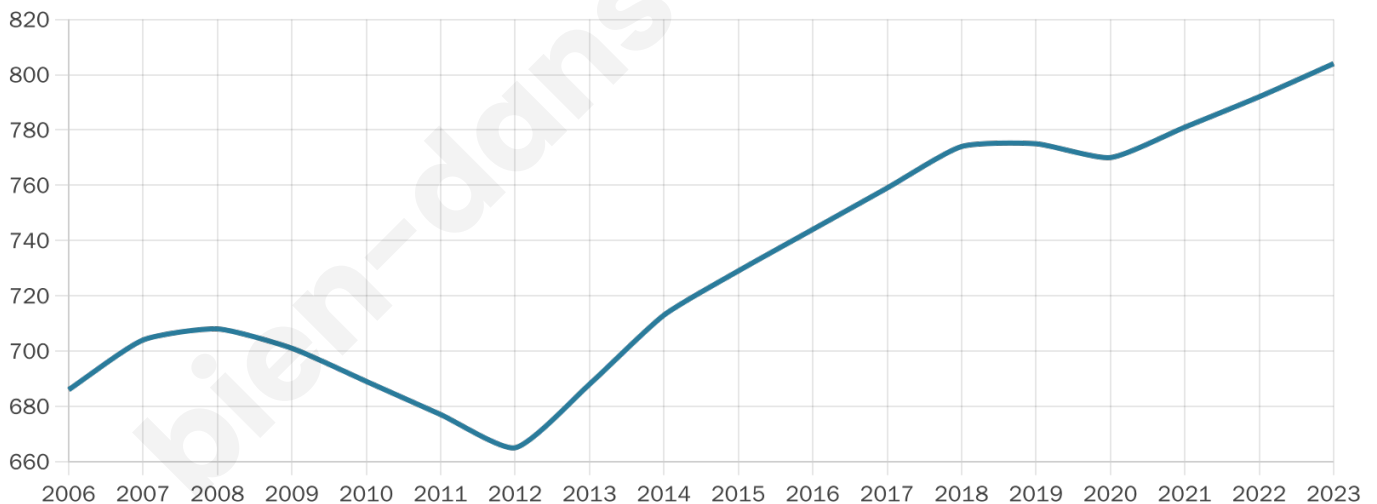
73 h/km²



Revenu moyen

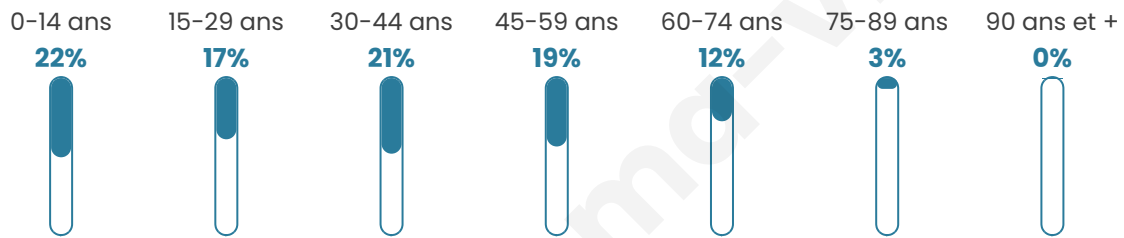
23 280 €/an

Evolution du nombre d'habitants

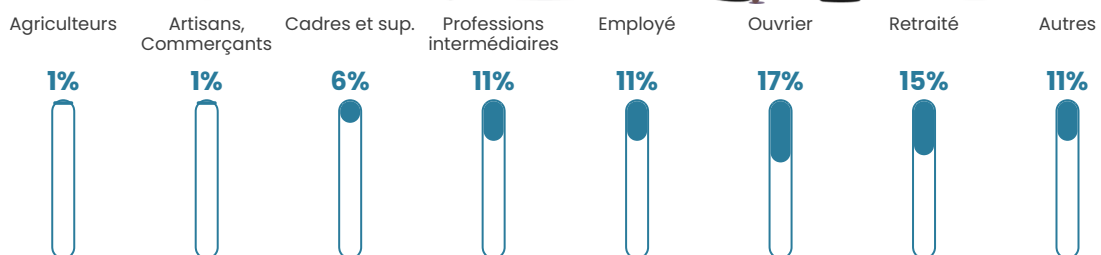


Sources : Institut national de la statistique et des études économiques (insee) selon Les dernières parutions officielles de 2024 portant sur les années 2020, 2021 et 2022.

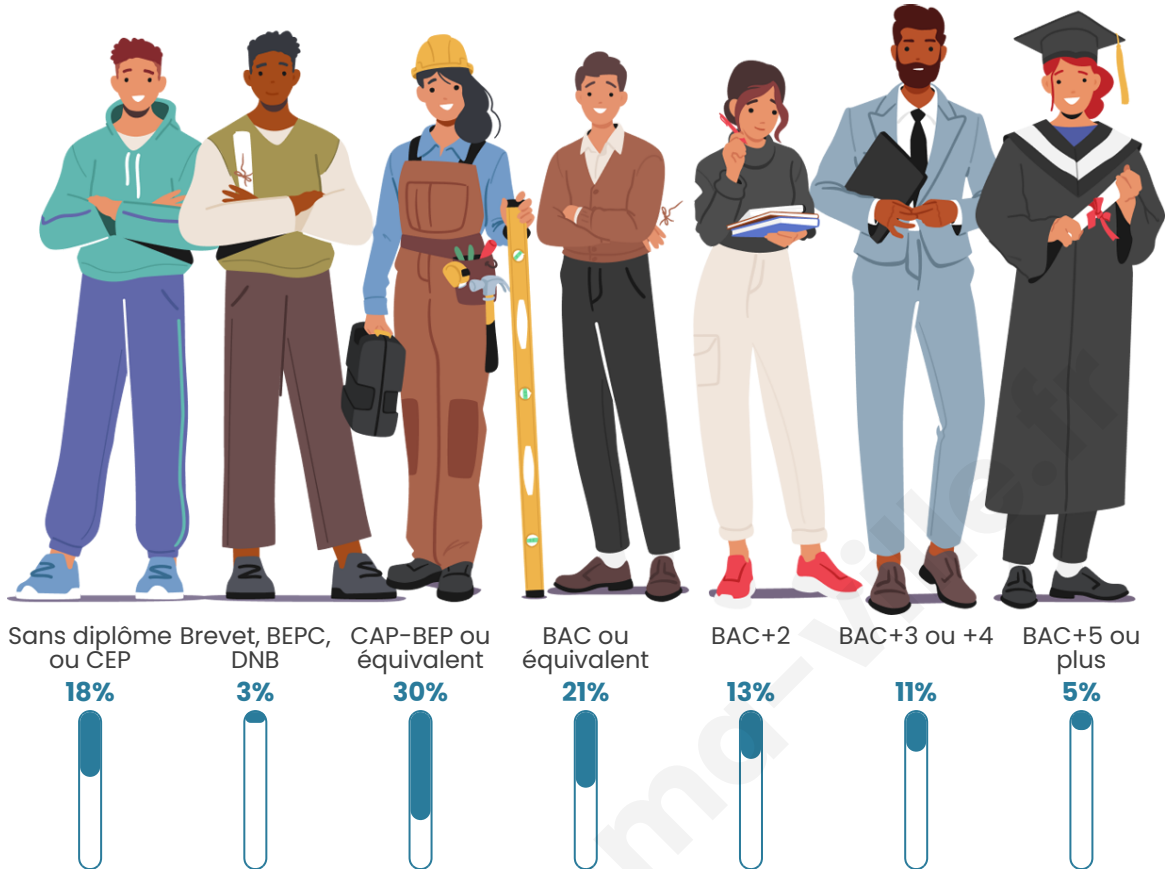
Tranche d'âge




Activité professionnelle



Niveau de diplôme















Composition des ménages



Profils électoraux

Premier tour

	Emmanuel MACRON	30.19 %
	Marine LE PEN	24.11 %
	Jean-Luc MÉLENCHON	19.50 %
	Éric ZEMMOUR	5.66 %
	Yannick JADOT	5.03 %
	Valérie PÉCRESE	5.03 %
	Anne HIDALGO	3.98 %
	Fabien ROUSSEL	1.68 %
	Nathalie ARTHAUD	1.47 %
	Jean LASSALLE	1.47 %
	Nicolas DUPONT- AIGNAN	1.26 %
	Philippe POUTOU	0.63 %



597 inscrits

Participation : 81.41%

Votes blancs : 1.65%

Votes nuls : 0.21%

Second tour

	Emmanuel MACRON	64,37 %
	Marine LE PEN	35,63 %

598 inscrits

Participation : 81.44%

Votes blancs : 6.98%

Votes nuls : 0.82%

Sécurité



Agressions physiques / sexuelles

0



Cambriolages

0



Vols / dégradations

0



Stupéfiants

0

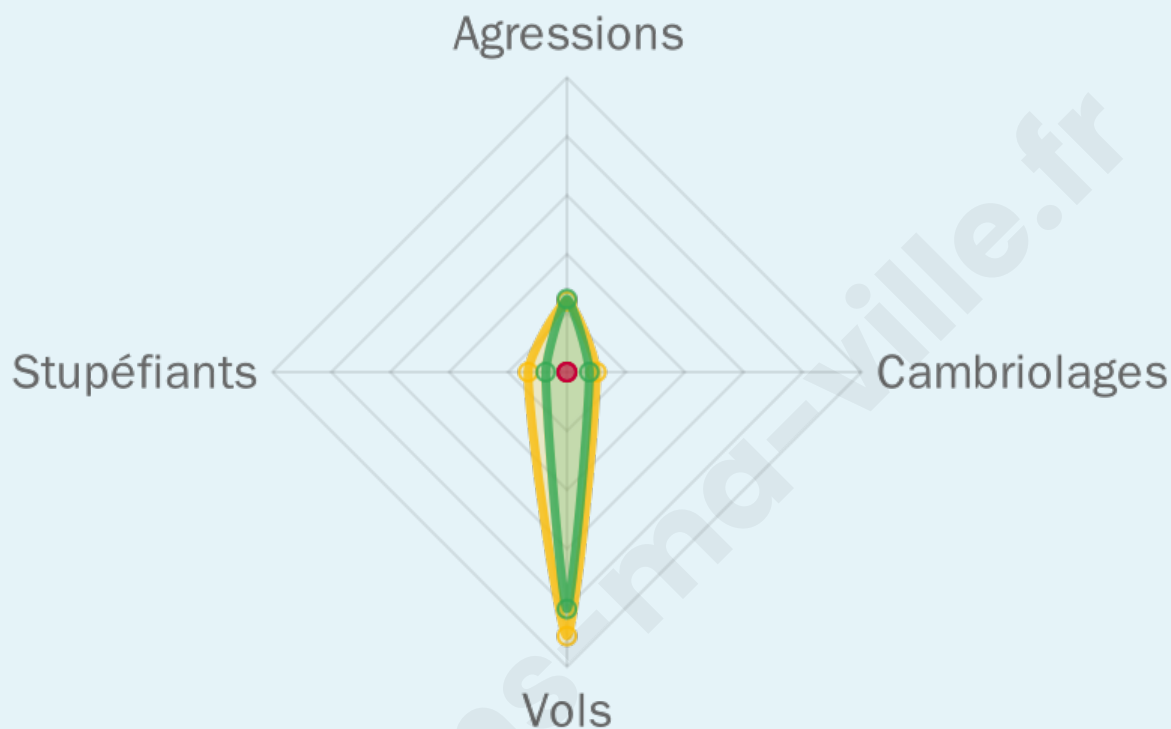
Evolution du nombre d'infractions



Pour comparer

(en proportion du nombre d'habitants)

■ Ville ■ Département ■ Région



Sources : Bases statistiques communale, départementale et régionale de la délinquance enregistrée par la police et la gendarmerie nationales selon les dernières parutions officielles de 2025 portant sur l'année 2024 ([data.gouv](https://data.gouv.fr)).

Agressions physiques / sexuelles : Violences sexuelles, coups et blessures volontaires intrafamiliaux, coups et blessures volontaires, autres coups, blessures volontaires et vols violents sans arme.

Cambriolages : Cambriolages de logements.

Vols : Vols avec armes, vols d'accessoires sur véhicules, vols dans les véhicules, vols de véhicules, vols sans violence contre des personnes, destructions, dégradations volontaires et escroqueries.

Stupéfiants : Trafic de stupéfiants dont (AFD) et usage de stupéfiants.

Services à la population



Commerce

Hypermarché	X Grez-Neuville 4km
Supermarché	X Grez-Neuville 4km
Superette	X Le Lion-d'Angers 3km
Boulangerie	X Le Lion-d'Angers 3km
Boucherie	1
Restaurant	X Thorigné-d'Anjou 2km
Garage	2
Station-service	X Grez-Neuville 6km
Banque	X Le Lion-d'Angers 3km
La poste	X Le Lion-d'Angers 2km
Coiffeur	X Le Lion-d'Angers 3km
Tabac	X Saint-Paul-Trois-Châteaux 12km
Bars / discothèque	X Le Lion-d'Angers 3km
Bibliothèque	X Le Lion-d'Angers 3km
Cinéma	X Segré-en-Anjou Bleu 13km
Vétérinaire	X Le Lion-d'Angers 3km



Santé

Pharmacie	X Le Lion-d'Angers 3km
Hôpital	X Segré-en-Anjou Bleu 13km
Laboratoire d'analyses médicales	X Le Lion-d'Angers 3km
Etablissement pour handicapé	X Segré-en-Anjou Bleu 13km
EHPA	X Le Lion-d'Angers 3km
Médecin	X Le Lion-d'Angers 3km
Dentiste	X Le Lion-d'Angers 3km
Chirurgien	X Les Hauts-d'Anjou 16km
Dermatologue	X Grez-Neuville 4km
Anesthésiste	X Château-Gontier-sur-Mayenne 20km
Gastro-entérologue	X Château-Gontier-sur-Mayenne 20km
Gynécologue	X Château-Gontier-sur-Mayenne 20km
Cancérologue	X Laval 46km
Neurologue	X Segré-en-Anjou Bleu 7km
Ophtalmologue	X Segré-en-Anjou Bleu 13km
ORL	X Château-Gontier-sur-Mayenne 20km
Cardiologue	X Les Hauts-d'Anjou 10km
Pédiatre	X Angers 21km
Pneumologue	X Angers 23km
Psychologue	X Avrillé 18km
Radiologue	X Segré-en-Anjou Bleu 13km
Rhumatologue	X Avrillé 19km
Sage-femme	X Le Lion-d'Angers 3km



Éducation

Crèche	1
Ecole maternelle Public	X Le Lion-d'Angers 3km
Ecole maternelle Privé	X Le Lion-d'Angers 2km
Ecole primaire Public	1
Ecole primaire Privé	X Le Lion-d'Angers 3km
Collège Public	X Le Lion-d'Angers 3km
Collège Privé	X Le Lion-d'Angers 3km
Lycée Public	X Segré-en-Anjou Bleu 14km
Lycée Privé	X Segré-en-Anjou Bleu 13km

Sources : Base Sirene des entreprises et de leurs établissements selon les dernières parutions officielles de 2025 portant sur l'année 2024 ([data.gouv](#)). Liste, localisation et tarifs des professionnels de santé selon les dernières parutions officielles de 2025 portant sur l'année 2024 ([opendatasoft](#)) et FINESS Extraction du Fichier des établissements selon les dernières parutions officielles de 2025 portant sur l'année 2024 ([data.gouv](#)). Adresse et géolocalisation des établissements d'enseignement du premier et second degrés selon les dernières parutions officielles de 2025 portant sur l'année 2024 ([data.education.gouv](#))

Villes autour de Montreuil-sur-Maine

Ville	Habitants	Superficie	Pop densité	Pop active	Taux chômage	Revenu moyen	Prix immobilier
Le Lion-d'Angers (4 avis)	5 390	47 km ²	115 h/km ²	47.2%	4.1%	22 660 €/an	1 889 €/m ²
Thorigné-d'Anjou	1 223	16 km ²	76 h/km ²	51.8%	3.7%	22 730 €/an	1 738 €/m ²
Chambellay	411	12 km ²	34 h/km ²	42.6%	1.7%	21 610 €/an	1 365 €/m ²
Chenillé-Champteussé	336	16 km ²	21 h/km ²	49.1%	3.3%	21 780 €/an	1 758 €/m ²
Grez-Neuville (2 avis)	1 447	26 km ²	56 h/km ²	51.1%	3.6%	25 620 €/an	1 623 €/m ²
Sceaux-d'Anjou (1 avis)	1 155	17 km ²	68 h/km ²	50%	2.7%	22 850 €/an	1 627 €/m ²
La Jaille-Yvon (7 avis)	343	12 km ²	29 h/km ²	51%	3.8%	21 470 €/an	1 506 €/m ²
Longuenée-en-Anjou	6 571	53 km ²	124 h/km ²	49%	4%	24 930 €/an	1 880 €/m ²
Écuillé (1 avis)	655	12 km ²	55 h/km ²	51.8%	3.2%	24 470 €/an	1 854 €/m ²
Erdre-en-Anjou	5 771	89 km ²	65 h/km ²	49.4%	3.9%	22 330 €/an	1 420 €/m ²
Daon	543	17 km ²	32 h/km ²	46.6%	2.6%	23 150 €/an	1 167 €/m ²
Feneu (2 avis)	2 212	25 km ²	88 h/km ²	47.1%	2.9%	24 520 €/an	1 622 €/m ²
Segré-en-Anjou Bleu (1 avis)	17 667	241 km ²	73 h/km ²	45.5%	4.3%	21 480 €/an	1 255 €/m ²
Soulaire-et-Bourg (1 avis)	1 467	18 km ²	82 h/km ²	51.7%	4%	24 620 €/an	1 657 €/m ²
Saint-Clément-de-la-Place (2 avis)	2 168	33 km ²	66 h/km ²	48.5%	3.2%	24 060 €/an	1 954 €/m ²

bien-dans-ma-ville.fr



Vous aimez votre ville ? Notez-la !

Et faites-nous part de vos remarques constructives



Avec

BIEN dans
ma **VILLE** 