



Version web

Ville de Montreuil-le-Henri

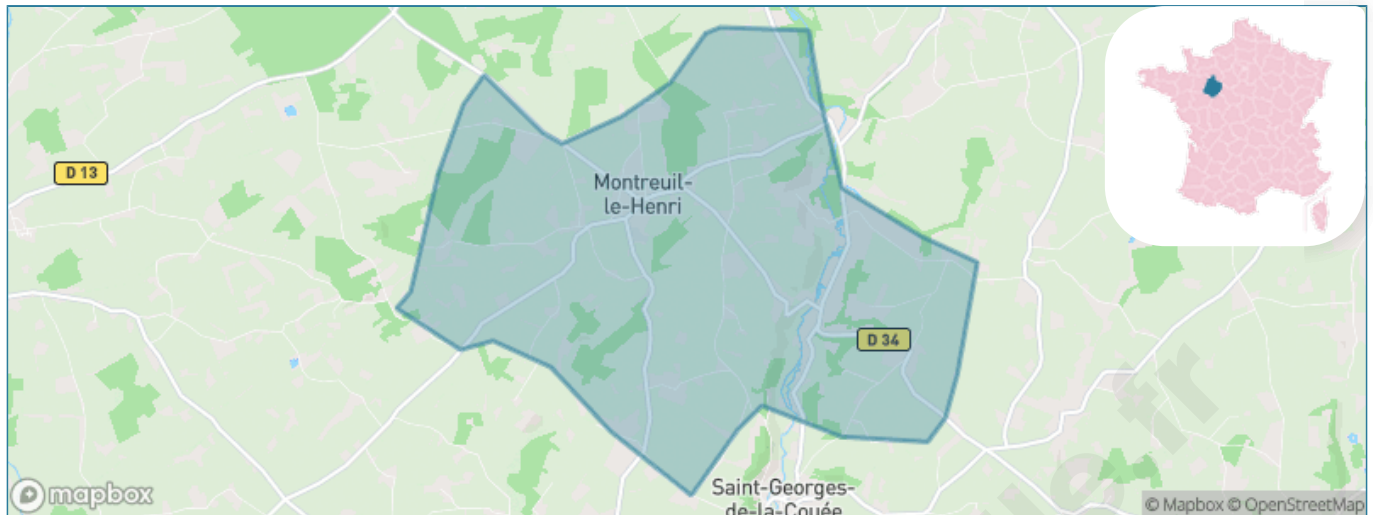
Présenté par

BIEN dans ma **VILLE** 

Sommaire

Situation géographique	3
Statistiques sur la population	4
Evolution du nombre d'habitants	4
Tranche d'âge	5
0-14 ans	5
15-29 ans	5
30-44 ans	5
45-59 ans	5
60-74 ans	5
75-89 ans	5
90 ans et +	5
Activité professionnelle	5
Agriculteurs	5
Artisans, Commerçants	5
Cadres et sup.	5
Professions intermédiaires	5
Employé	5
Ouvrier	5
Retraité	5
Autres	5
Niveau de diplôme	6
Sans diplôme ou CEP	6
Brevet, BEPC, DNB	6
CAP-BEP ou équivalent	6
BAC ou équivalent	6
BAC+2	6
BAC+3 ou +4	6
BAC+5 ou plus	6
Composition des ménages	6
Couple sans enfant	6
Couple avec enfant(s)	6
Famille monoparentale	6
Colocation / Autre	6
Personnes seules	6
Profils électoraux	7
Premier tour	7
Sécurité	8
Evolution du nombre d'infractions	8
Pour comparer	9
Services à la population	10
Commerce	10
Éducation	10
Villes autour de Montreuil-le-Henri	11

Situation géographique



i Informations clés

- **Région** : Pays de la Loire
- **Département** : Sarthe
- **Code postal** : 72150
- **Superficie** : 14 km²



Statistiques sur la population



Nombre d'habitants

295



Age moyen

42 ans



Pop active

49.2%



Taux chômage

11.2%



Pop densité

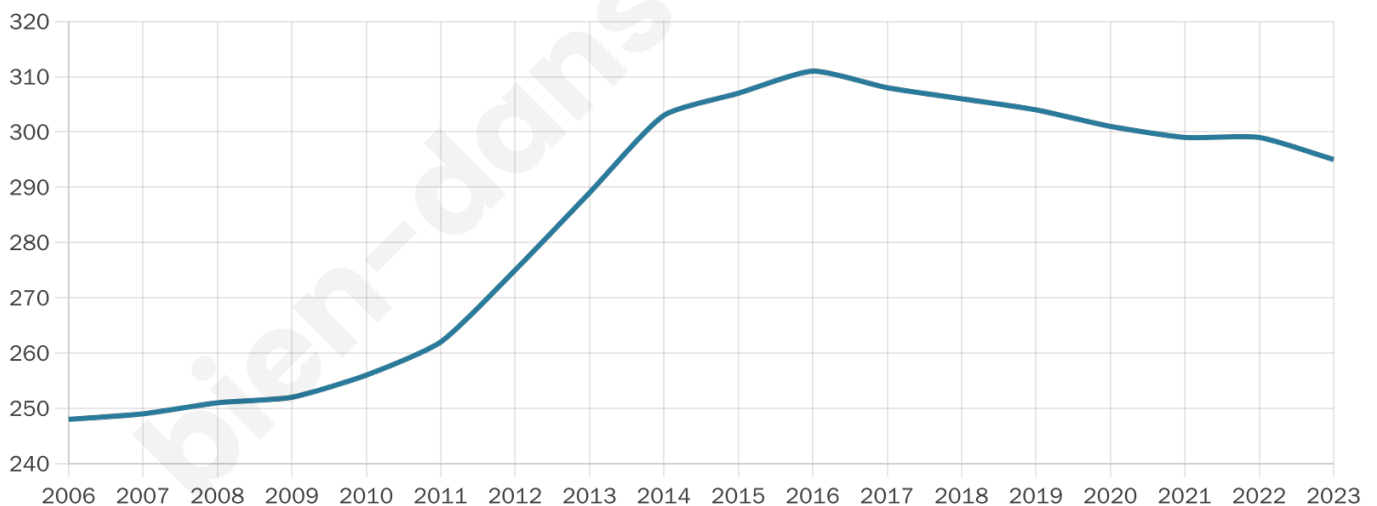
21 h/km²



Revenu moyen

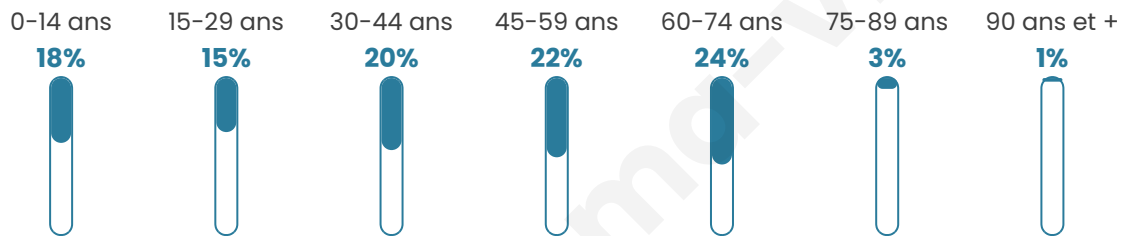
20 990 €/an

Evolution du nombre d'habitants

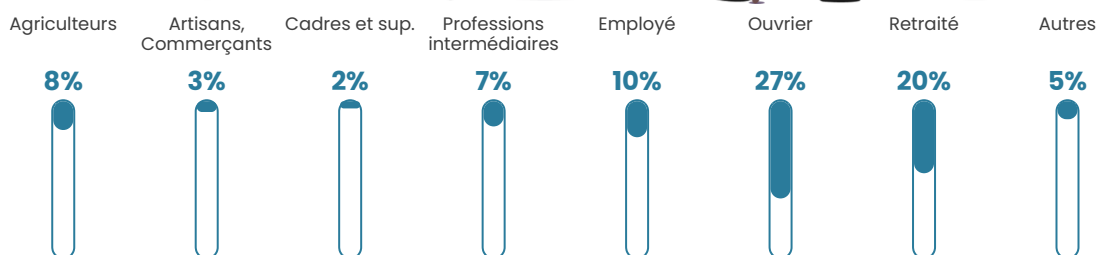


Sources : Institut national de la statistique et des études économiques (insee) selon Les dernières parutions officielles de 2024 portant sur les années 2020, 2021 et 2022.


Tranche d'âge




Activité professionnelle



Niveau de diplôme





Composition des ménages



Profils électoraux

Premier tour

	Marine LE PEN	30.23 %
	Jean-Luc MÉLENCHON	27.91 %
	Emmanuel MACRON	20.93 %
	Éric ZEMMOUR	6.40 %
	Yannick JADOT	4.07 %
	Jean LASSALLE	2.91 %
	Valérie PÉCRESSE	2.91 %
	Nicolas DUPONT-AIGNAN	2.33 %
	Fabien ROUSSEL	1.74 %
	Anne HIDALGO	0.58 %
	Nathalie ARTHAUD	0.00 %
	Philippe POUTOU	0.00 %



225 inscrits

Participation : 79.11%

Votes blancs : 1.69%

Votes nuls : 1.69%

Second tour

	Emmanuel MACRON	42,31 %
	Marine LE PEN	57,69 %

225 inscrits

Participation : 76%

Votes blancs : 5.26%

Votes nuls : 3.51%

Sécurité



Agressions physiques / sexuelles

0



Cambriolages

0



Vols / dégradations

0



Stupéfiants

0

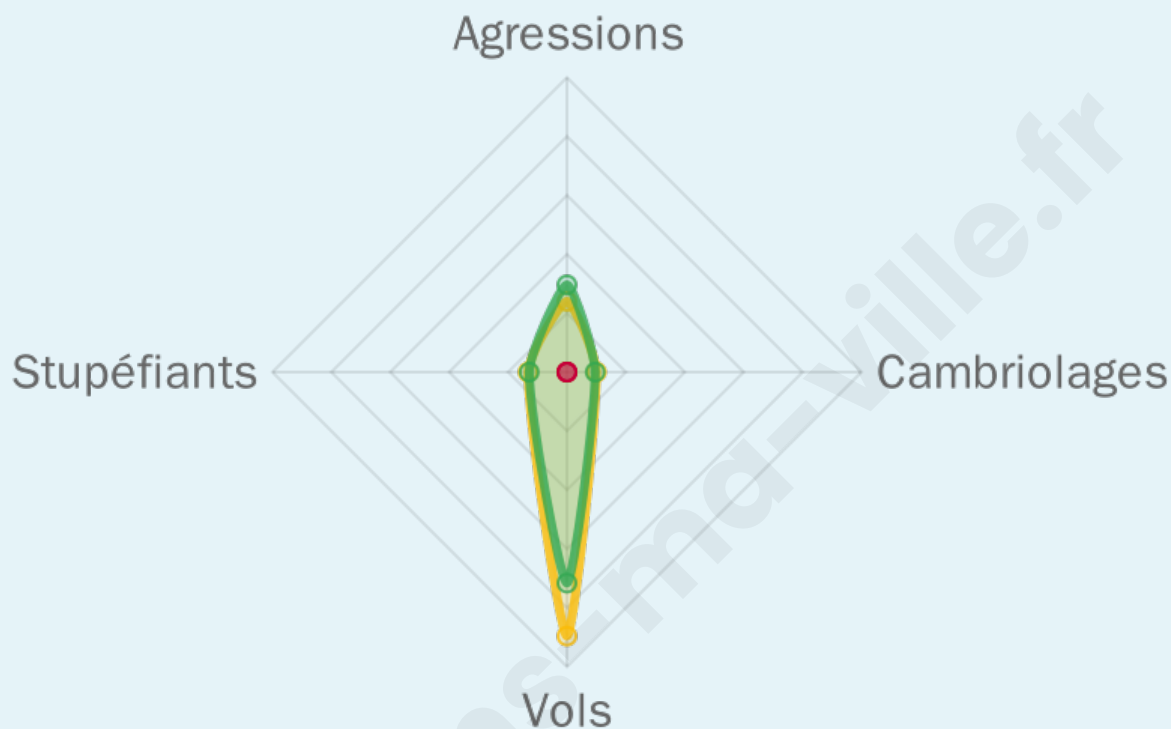
Evolution du nombre d'infractions



Pour comparer

(en proportion du nombre d'habitants)

■ Ville ■ Département ■ Région



Sources : Bases statistiques communale, départementale et régionale de la délinquance enregistrée par la police et la gendarmerie nationales selon les dernières parutions officielles de 2025 portant sur l'année 2024 ([data.gouv](https://data.gouv.fr)).

Agressions physiques / sexuelles : Violences sexuelles, coups et blessures volontaires intrafamiliaux, coups et blessures volontaires, autres coups, blessures volontaires et vols violents sans arme.

Cambriolages : Cambriolages de logements.

Vols : Vols avec armes, vols d'accessoires sur véhicules, vols dans les véhicules, vols de véhicules, vols sans violence contre des personnes, destructions, dégradations volontaires et escroqueries.

Stupéfiants : Trafic de stupéfiants dont (AFD) et usage de stupéfiants.

Services à la population



Commerce

Hypermarché	X La Chartre-sur-le-Loir 14km
Supermarché	X Le Grand-Lucé 7km
Superette	X Courdemanche 6km
Boulangerie	X Tresson 4km
Boucherie	X Tresson 4km
Restaurant	X Tresson 4km
Garage	X Courdemanche 6km
Station-service	X Le Grand-Lucé 7km
Banque	X Le Grand-Lucé 7km
La poste	X Sougé 14km
Coiffeur	X Tresson 4km
Tabac	X Bouloire 12km
Bars / discothèque	X Cogners 7km
Bibliothèque	X Bouloire 12km
Cinéma	X Le Mans 31km
Vétérinaire	1



Santé

Pharmacie	X Tresson 4km
Hôpital	X Saint-Calais 14km
Laboratoire d'analyses médicales	X Saint-Calais 14km
Etablissement pour handicapé	X Saint-Pierre-du-Lorouër 7km
EHPA	X Le Grand-Lucé 7km
Médecin	X Courdemanche 6km
Dentiste	X Val d'Étangson 4km
Chirurgien	X Le Mans 28km
Dermatologue	X Le Mans 29km
Anesthésiste	X Le Mans 28km
Gastro-entérologue	X Le Mans 28km
Gynécologue	X Le Mans 28km
Cancérologue	X Le Mans 31km
Neurologue	X Dissay-sous-Courcillon 24km
Ophtalmologue	X Montval-sur-Loir 22km
ORL	X Le Breil-sur-Mérize 17km
Cardiologue	X Brette-les-Pins 19km
Pédiatre	X Le Mans 28km
Pneumologue	X Le Mans 28km
Psychologue	X Montoire-sur-le-Loir 27km
Radiologue	X Saint-Calais 14km
Rhumatologue	X Le Mans 28km
Sage-femme	X Saint-Calais 14km



Éducation

Crèche	X Tresson 4km
Ecole maternelle Public	X Saint-Pierre-du-Lorouër 7km
Ecole maternelle Privé	X Le Mans 31km
Ecole primaire Public	1
Ecole primaire Privé	X Saint-Calais 14km
Collège Public	X Le Grand-Lucé 7km
Collège Privé	X Saint-Calais 14km
Lycée Public	X Saint-Calais 16km
Lycée Privé	X Loir en Vallée 14km

Sources : Base Sirene des entreprises et de leurs établissements selon les dernières parutions officielles de 2025 portant sur l'année 2024 ([data.gouv](#)). Liste, localisation et tarifs des professionnels de santé selon les dernières parutions officielles de 2025 portant sur l'année 2024 ([opendatasoft](#)) et FINISS Extraction du Fichier des établissements selon les dernières parutions officielles de 2025 portant sur l'année 2024 ([data.gouv](#)). Adresse et géolocalisation des établissements d'enseignement du premier et second degrés selon les dernières parutions officielles de 2025 portant sur l'année 2024 ([data.education.gouv](#))

Villes autour de Montreuil-le-Henri

Ville	Habitants	Superficie	Pop densité	Pop active	Taux chômage	Revenu moyen	Prix immobilier
Tresson	511	29 km ²	18 h/km ²	47.9%	5.5%	20 610 €/an	930 €/m ²
Saint-Georges-de-la-Couée	181	11 km ²	16 h/km ²	38.1%	4.4%	21 240 €/an	874 €/m ²
Courdemanche (1 avis)	623	24 km ²	26 h/km ²	43.2%	6.6%	22 200 €/an	1 120 €/m ²
Villaines-sous-Lucé (1 avis)	645	25 km ²	26 h/km ²	54.6%	3.6%	21 990 €/an	1 016 €/m ²
Val d'Étangson	530	31 km ²	17 h/km ²	45.8%	4.9%	21 650 €/an	1 272 €/m ²
Vancé	283	12 km ²	24 h/km ²	41.3%	3.5%	21 710 €/an	964 €/m ²
Saint-Vincent-du-Lorouër	814	27 km ²	30 h/km ²	45%	4.1%	20 650 €/an	1 057 €/m ²
Maisoncelles (1 avis)	201	11 km ²	18 h/km ²	44.8%	4.5%	20 870 €/an	1 096 €/m ²
Cogners	170	13 km ²	13 h/km ²	54.1%	3.5%	23 840 €/an	1 083 €/m ²
Le Grand-Lucé (1 avis)	1 949	27 km ²	72 h/km ²	35.3%	5%	21 100 €/an	989 €/m ²
Saint-Pierre-du-Lorouër (2 avis)	356	16 km ²	22 h/km ²	46.1%	5.9%	21 400 €/an	1 322 €/m ²
Sainte-Cérotte	337	14 km ²	24 h/km ²	45.7%	2.4%	22 100 €/an	619 €/m ²
Saint-Mars-de-Locquenay (1 avis)	555	21 km ²	26 h/km ²	51.2%	2.7%	23 630 €/an	1 159 €/m ²
Écorpain (1 avis)	296	21 km ²	14 h/km ²	48%	1.7%	22 830 €/an	1 005 €/m ²
Volnay	1 521	19 km ²	80 h/km ²	30.2%	2.2%	22 050 €/an	1 170 €/m ²

bien-dans-ma-ville.fr



Vous aimez votre ville ? Notez-la !

Et faites-nous part de vos remarques constructives



Avec

BIEN dans
ma **VILLE** 