



Version web

Ville de Montreuil-en-Caux

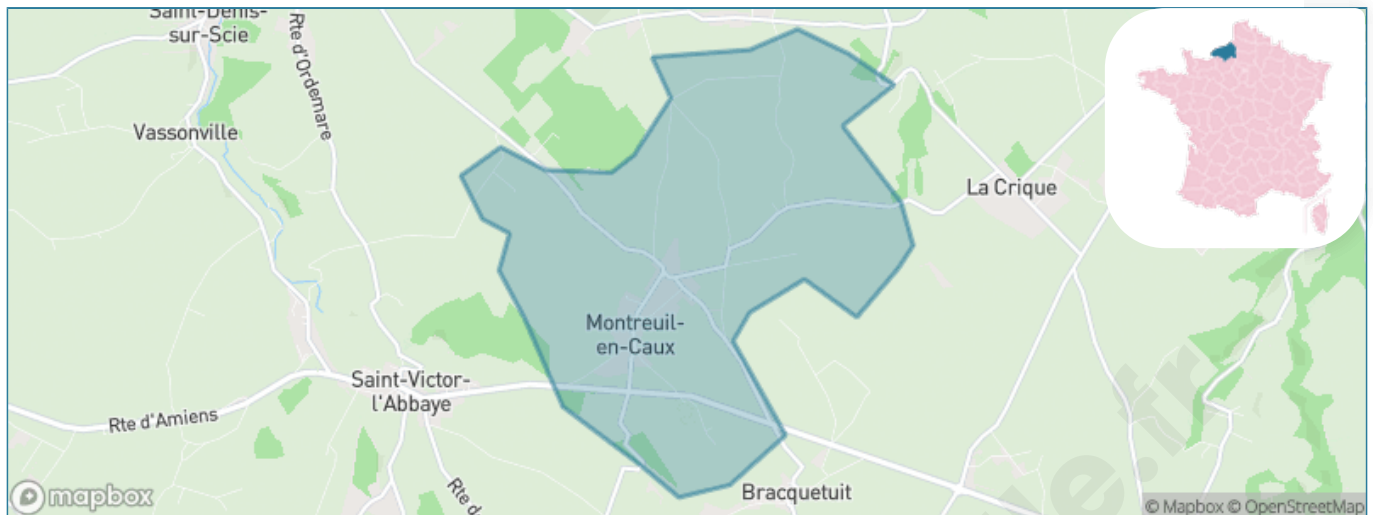
Présenté par

BIEN dans ma **VILLE** 

Sommaire

Situation géographique	3
Statistiques sur la population	4
Evolution du nombre d'habitants	4
Tranche d'âge	5
0-14 ans	5
15-29 ans	5
30-44 ans	5
45-59 ans	5
60-74 ans	5
75-89 ans	5
90 ans et +	5
Activité professionnelle	5
Agriculteurs	5
Artisans, Commerçants	5
Cadres et sup.	5
Professions intermédiaires	5
Employé	5
Ouvrier	5
Retraité	5
Autres	5
Niveau de diplôme	6
Sans diplôme ou CEP	6
Brevet, BEPC, DNB	6
CAP-BEP ou équivalent	6
BAC ou équivalent	6
BAC+2	6
BAC+3 ou +4	6
BAC+5 ou plus	6
Composition des ménages	6
Couple sans enfant	6
Couple avec enfant(s)	6
Famille monoparentale	6
Colocation / Autre	6
Personnes seules	6
Profils électoraux	7
Premier tour	7
Sécurité	8
Evolution du nombre d'infractions	8
Pour comparer	9
Services à la population	10
Commerce	10
Éducation	10
Villes autour de Montreuil-en-Caux	12

Situation géographique



i Informations clés

- **Région** : Normandie
- **Département** : Seine-Maritime
- **Code postal** : 76850
- **Superficie** : 9 km²



RÉGION
NORMANDIE



SEINE-MARITIME
- LE DÉPARTEMENT -

Statistiques sur la population



Nombre d'habitants

494



Age moyen

40 ans



Pop active

53.4%



Taux chômage

2.7%



Pop densité

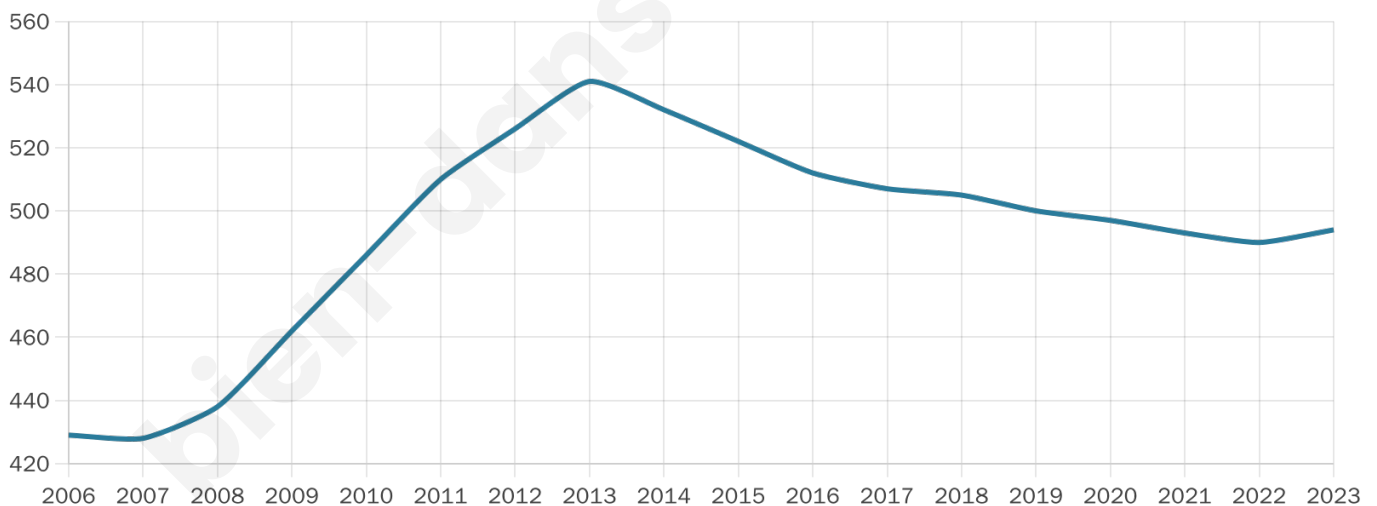
55 h/km²



Revenu moyen

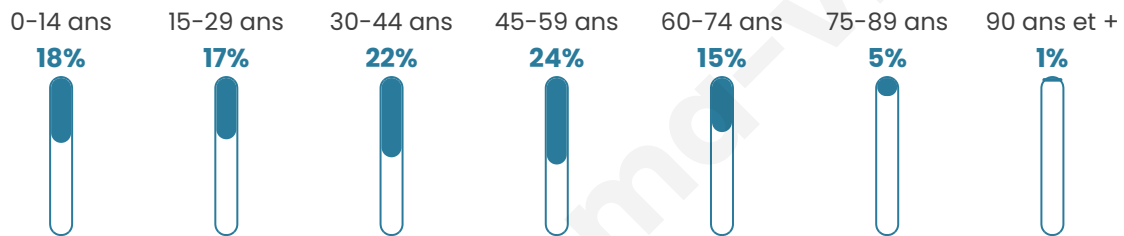
24 450 €/an

Evolution du nombre d'habitants

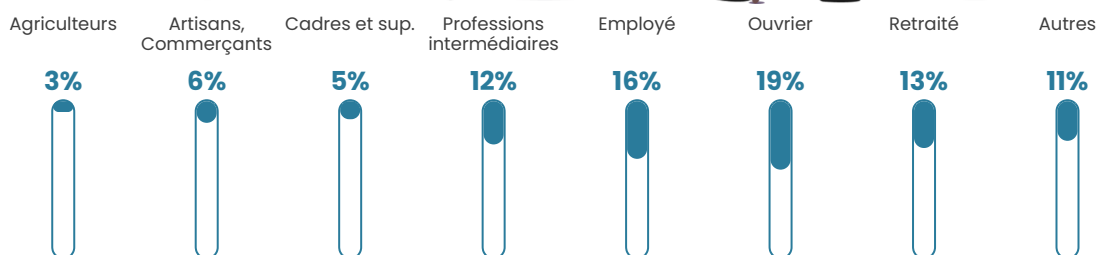


Sources : Institut national de la statistique et des études économiques (insee) selon Les dernières parutions officielles de 2024 portant sur les années 2020, 2021 et 2022.


Tranche d'âge



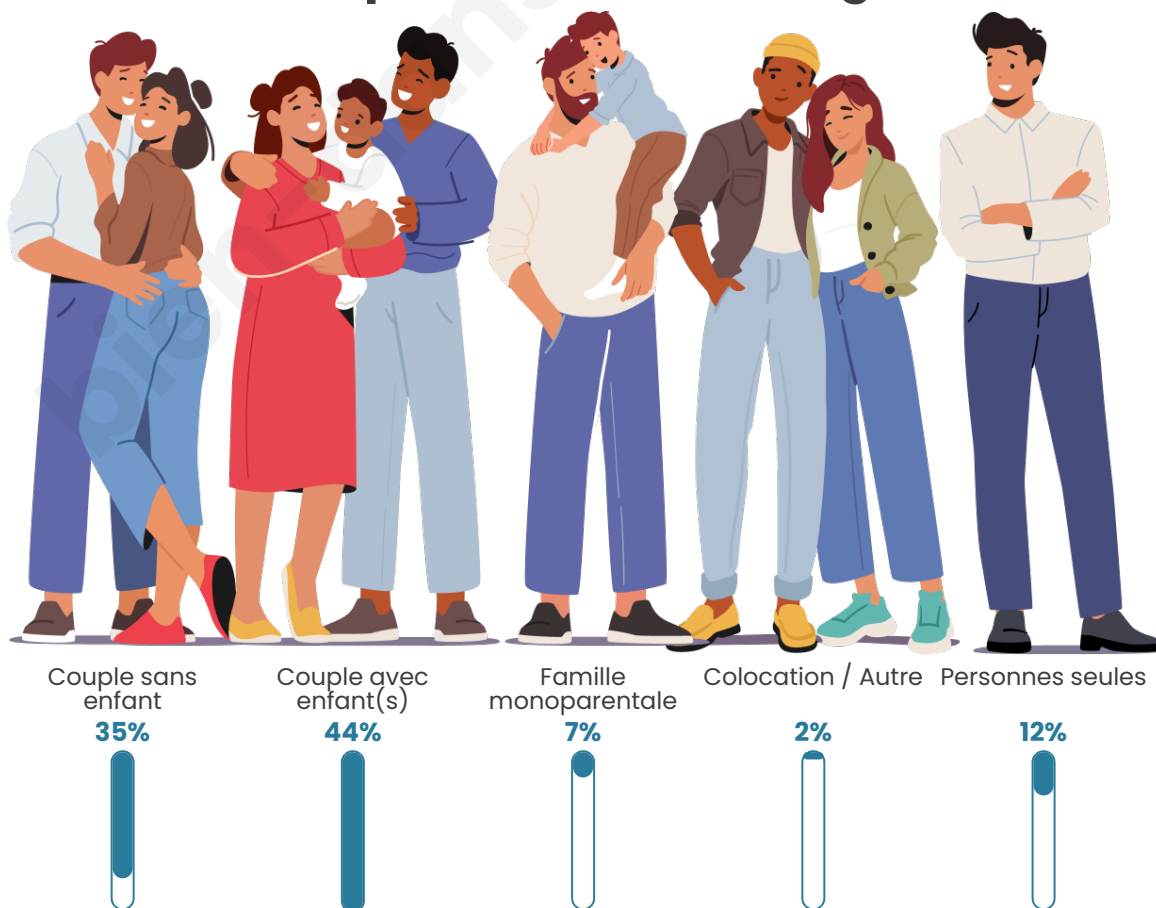
Activité professionnelle



Niveau de diplôme















Composition des ménages



Profils électoraux

Premier tour

	Marine LE PEN	41.61 %
	Emmanuel MACRON	24.52 %
	Jean-Luc MÉLENCHON	10.65 %
	Éric ZEMMOUR	4.84 %
	Valérie PÉCRESSE	4.19 %
	Yannick JADOT	3.55 %
	Fabien ROUSSEL	2.58 %
	Anne HIDALGO	2.26 %
	Jean LASSALLE	1.94 %
	Nicolas DUPONT-AIGNAN	1.94 %
	Nathalie ARTHAUD	0.97 %
	Philippe POUTOU	0.97 %



385 inscrits

Participation : 84.94%

Votes blancs : 3.67%

Votes nuls : 1.53%

Second tour

	Emmanuel MACRON	42,61 %
	Marine LE PEN	57,39 %

385 inscrits

Participation : 83.38%

Votes blancs : 6.23%

Votes nuls : 3.12%

Sécurité



Agressions physiques / sexuelles

0



Cambriolages

0



Vols / dégradations

0



Stupéfiants

0

Evolution du nombre d'infractions



Pour comparer

(en proportion du nombre d'habitants)



Sources : Bases statistiques communale, départementale et régionale de la délinquance enregistrée par la police et la gendarmerie nationales selon les dernières parutions officielles de 2025 portant sur l'année 2024 ([data.gouv](https://data.gouv.fr)).

Agressions physiques / sexuelles : Violences sexuelles, coups et blessures volontaires intrafamiliaux, coups et blessures volontaires, autres coups, blessures volontaires et vols violents sans arme.

Cambriolages : Cambriolages de logements.

Vols : Vols avec armes, vols d'accessoires sur véhicules, vols dans les véhicules, vols de véhicules, vols sans violence contre des personnes, destructions, dégradations volontaires et escroqueries.

Stupéfiants : Trafic de stupéfiants dont (AFD) et usage de stupéfiants.

Services à la population



Commerce

Hypermarché	X <u>Le Houllme</u> 21km
Supermarché	X <u>Val-de-Scie</u> 6km
Superette	X <u>Val-de-Scie</u> 5km
Boulangerie	X <u>Saint-Victor-l'Abbaye</u> 2km
Boucherie	X <u>Val-de-Scie</u> 5km
Restaurant	X <u>Étaimpuis</u> 4km
Garage	X <u>Val-de-Scie</u> 2km
Station-service	X <u>Val-de-Scie</u> 5km
Banque	X <u>Val-de-Scie</u> 5km
La poste	X <u>Val-de-Scie</u> 4km
Coiffeur	X <u>Saint-Victor-l'Abbaye</u> 2km
Tabac	X <u>Aubermesnil-Beumais</u> 19km
Bars / discothèque	X <u>Saint-Victor-l'Abbaye</u> 2km
Bibliothèque	X <u>Tôtes</u> 8km
Cinéma	X <u>Neufchâtel-en-Bray</u> 22km
Vétérinaire	X <u>Bracquetuit</u> 2km



Santé

Pharmacie	X <u>Val-de-Scie</u> 5km
Hôpital	X <u>Neufchâtel-en-Bray</u> 22km
Laboratoire d'analyses médicales	X <u>Montville</u> 16km
Etablissement pour handicapé	X <u>Saint-Victor-l'Abbaye</u> 3km
EHPA	X <u>Val-de-Scie</u> 5km
Médecin	X <u>Val-de-Scie</u> 5km
Dentiste	X <u>Val-de-Scie</u> 5km
Chirurgien	X <u>Isneauville</u> 21km
Dermatologue	X <u>Barentin</u> 21km
Anesthésiste	X <u>Bois-Guillaume</u> 24km
Gastro-entérologue	X <u>Saint-Aubin-sur-Scie</u> 24km
Gynécologue	X <u>Saint-Crespin</u> 12km
Cancérologue	X <u>Rouen</u> 29km
Neurologue	X <u>Saint-Saëns</u> 9km
Ophthalmologue	X <u>Pavilly</u> 20km
ORL	X <u>Neufchâtel-en-Bray</u> 22km
Cardiologue	X <u>Barentin</u> 21km
Pédiatre	X <u>Maromme</u> 24km
Pneumologue	X <u>Saint-Aubin-sur-Scie</u> 24km
Psychologue	X <u>Bois-Guillaume</u> 23km
Radiologue	X <u>Barentin</u> 21km
Rhumatologue	X <u>Bois-Guillaume</u> 23km
Sage-femme	X <u>Val-de-Scie</u> 6km



Éducation

Crèche	X <u>Saint-Victor-l'Abbaye</u> 2km
Ecole maternelle Public	X <u>Saint-Victor-l'Abbaye</u> 2km
Ecole maternelle Privé	X <u>Noyers</u> 62km
Ecole primaire Public	X <u>Bracquetuit</u> 2km
Ecole primaire Privé	X <u>Saint-Hellier</u> 7km
Collège Public	X <u>Val-de-Scie</u> 4km
Collège Privé	X <u>Neufchâtel-en-Bray</u> 22km
Lycée Public	X <u>Barentin</u> 20km
Lycée Privé	X <u>Mesnières-en-Bray</u> 19km

Sources : Base Sirene des entreprises et de leurs établissements selon les dernières parutions officielles de 2025 portant sur l'année 2024 ([data.gouv](https://data.gouv.fr)). Liste, localisation et tarifs des professionnels de santé selon les dernières parutions officielles de 2025 portant sur l'année

2024 ([opendatasoft](#)) et FINISS Extraction du Fichier des établissements selon les dernières parutions officielles de 2025 portant sur l'année 2024 ([data.gouv](#)). Adresse et géolocalisation des établissements d'enseignement du premier et second degrés selon les dernières parutions officielles de 2025 portant sur l'année 2024 ([data.education.gouv](#))

bien-dans-ma-ville.fr

Villes autour de Montreuil-en-Caux

Ville	Habitants	Superficie	Pop densité	Pop active	Taux chômage	Revenu moyen	Prix immobilier
Bracquetuit	333	8 km ²	42 h/km ²	53.5%	3.6%	23 800 €/an	1 933 €/m ²
Saint-Victor-l'Abbaye	745	8 km ²	93 h/km ²	47.8%	4.7%	21 610 €/an	1 506 €/m ²
Saint-Maclou-de-Folleville	604	13 km ²	46 h/km ²	53.1%	3.8%	22 470 €/an	1 634 €/m ²
La Crique	383	10 km ²	38 h/km ²	50.4%	4.4%	23 550 €/an	1 591 €/m ²
Étaimpuis	880	10 km ²	88 h/km ²	47.4%	2.5%	23 640 €/an	1 870 €/m ²
Vassonville	412	5 km ²	82 h/km ²	52.9%	3.9%	22 600 €/an	1 587 €/m ²
Grigneuseville	371	7 km ²	53 h/km ²	51.2%	3.5%	23 080 €/an	2 020 €/m ²
Beaumont-le-Hareng (1 avis)	256	5 km ²	51 h/km ²	45.3%	2.3%	23 300 €/an	1 233 €/m ²
Fresnay-le-Long	335	5 km ²	67 h/km ²	51.3%	4.8%	23 620 €/an	1 882 €/m ²
Saint-Denis-sur-Scie	644	8 km ²	81 h/km ²	54.3%	2.5%	23 620 €/an	1 201 €/m ²
Val-de-Scie (2 avis)	2 530	22 km ²	115 h/km ²	45.1%	6%	21 440 €/an	1 443 €/m ²
Cropus	248	4 km ²	62 h/km ²	50%	2.8%	22 050 €/an	1 292 €/m ²
Saint-Hellier (2 avis)	521	14 km ²	37 h/km ²	45.9%	3.6%	21 850 €/an	1 516 €/m ²
Bosc-le-Hard (1 avis)	1 611	10 km ²	161 h/km ²	41%	3.7%	21 800 €/an	1 800 €/m ²
Bellencombre (1 avis)	564	12 km ²	47 h/km ²	53.7%	5.5%	21 430 €/an	1 005 €/m ²

bien-dans-ma-ville.fr



Vous aimez votre ville ? Notez-la !

Et faites-nous part de vos remarques constructives



Avec

BIEN dans ma **VILLE** 