



Version web

Ville de Montreuil-au-Houlme

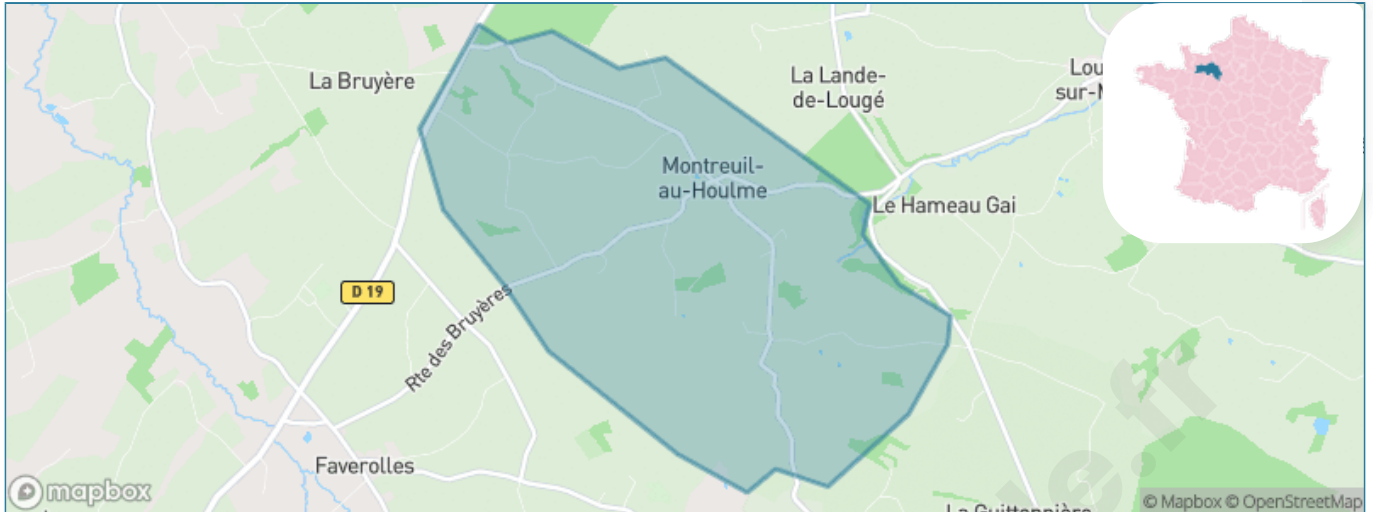
Présenté par

BIEN dans ma **VILLE** 

Sommaire

Situation géographique	3
Statistiques sur la population	4
Evolution du nombre d'habitants	4
Tranche d'âge	5
0-14 ans	5
15-29 ans	5
30-44 ans	5
45-59 ans	5
60-74 ans	5
75-89 ans	5
90 ans et +	5
Activité professionnelle	5
Agriculteurs	5
Artisans, Commerçants	5
Cadres et sup.	5
Professions intermédiaires	5
Employé	5
Ouvrier	5
Retraité	5
Autres	5
Niveau de diplôme	6
Sans diplôme ou CEP	6
Brevet, BEPC, DNB	6
CAP-BEP ou équivalent	6
BAC ou équivalent	6
BAC+2	6
BAC+3 ou +4	6
BAC+5 ou plus	6
Composition des ménages	6
Couple sans enfant	6
Couple avec enfant(s)	6
Famille monoparentale	6
Colocation / Autre	6
Personnes seules	6
Profils électoraux	7
Premier tour	7
Sécurité	8
Evolution du nombre d'infractions	8
Pour comparer	9
Services à la population	10
Commerce	10
Éducation	10
Villes autour de Montreuil-au-Houlme	11

Situation géographique



i Informations clés

- **Région** : Normandie
- **Département** : Orne
- **Code postal** : 61210
- **Superficie** : 7 km²



Statistiques sur la population



Nombre d'habitants

125



Age moyen

43 ans



Pop active

44%



Taux chômage

11.1%



Pop densité

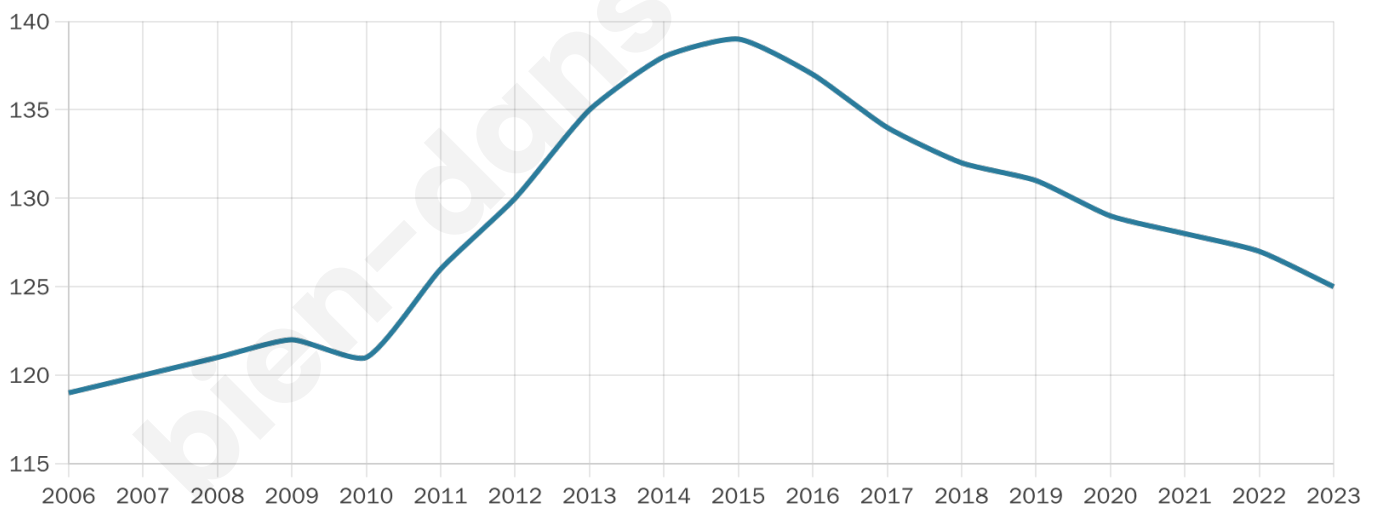
18 h/km²



Revenu moyen

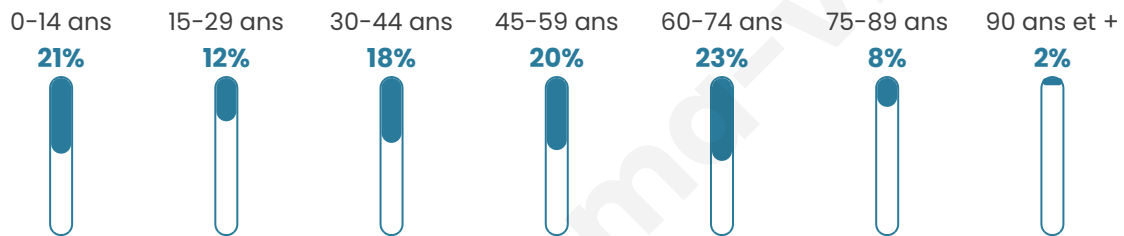
19 430 €/an

Evolution du nombre d'habitants

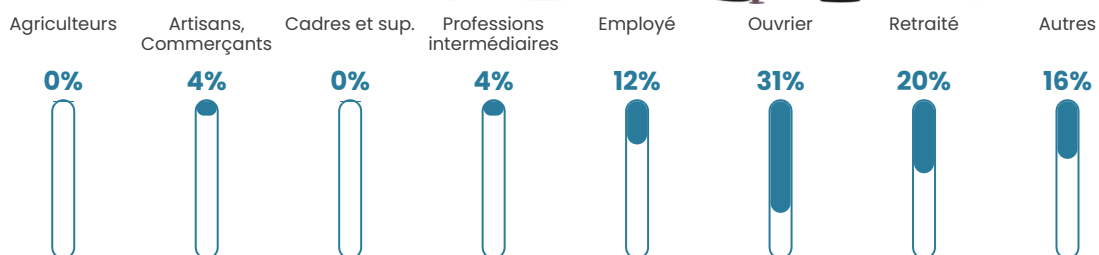


Sources : Institut national de la statistique et des études économiques (insee) selon Les dernières parutions officielles de 2024 portant sur les années 2020, 2021 et 2022.

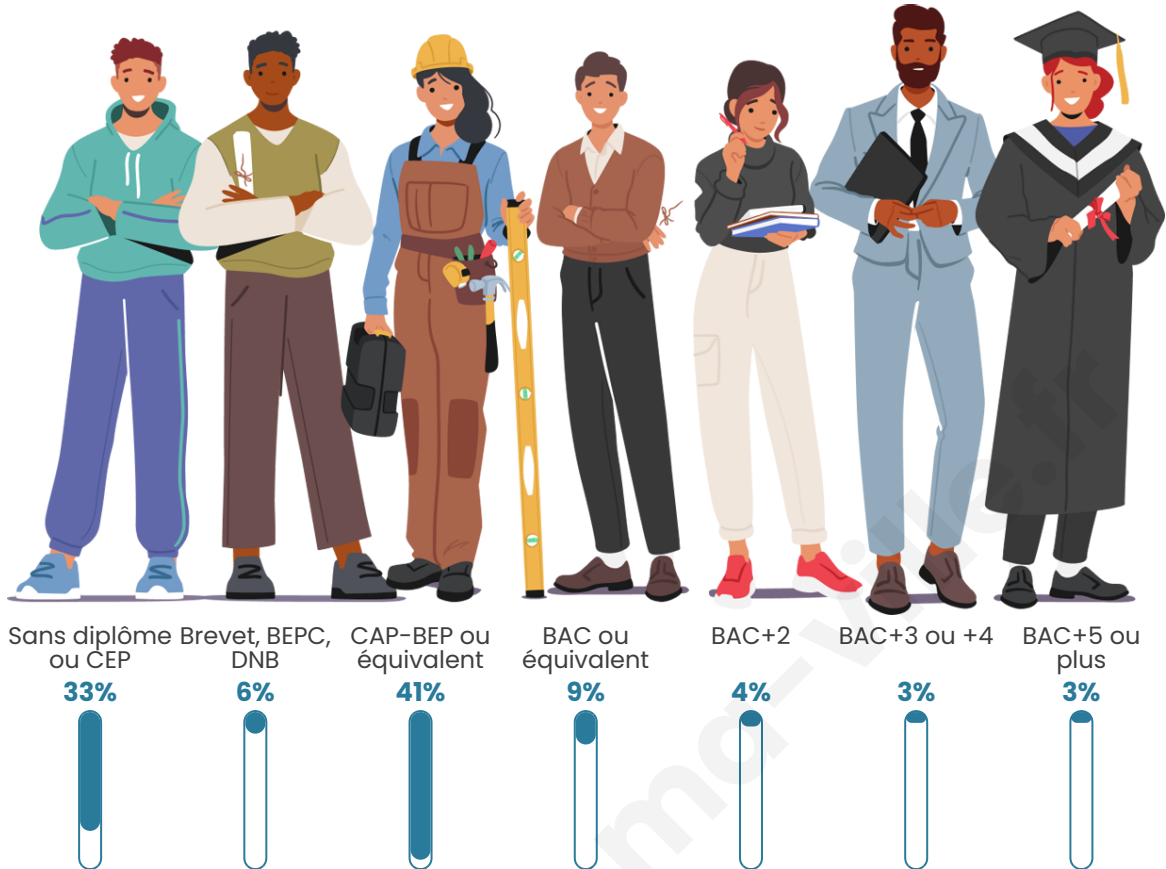
Tranche d'âge




Activité professionnelle



Niveau de diplôme



Composition des ménages



Profils électoraux

Premier tour

	Marine LE PEN	37.33 %
	Emmanuel MACRON	29.33 %
	Éric ZEMMOUR	8.00 %
	Jean-Luc MÉLENCHON	8.00 %
	Jean LASSALLE	6.67 %
	Nicolas DUPONT-AIGNAN	5.33 %
	Valérie PÉCRESSE	2.67 %
	Philippe POUTOU	2.67 %
	Nathalie ARTHAUD	0.00 %
	Fabien ROUSSEL	0.00 %
	Anne HIDALGO	0.00 %
	Yannick JADOT	0.00 %



99 inscrits

Participation : 78.79%

Votes blancs : 3.85%

Votes nuls : 0.00%

Second tour

	Emmanuel MACRON	36,99 %
	Marine LE PEN	63,01 %

99 inscrits

Participation : 81.82%

Votes blancs : 7.41%

Votes nuls : 2.47%

Sécurité



Agressions physiques / sexuelles

0



Cambriolages

0



Vols / dégradations

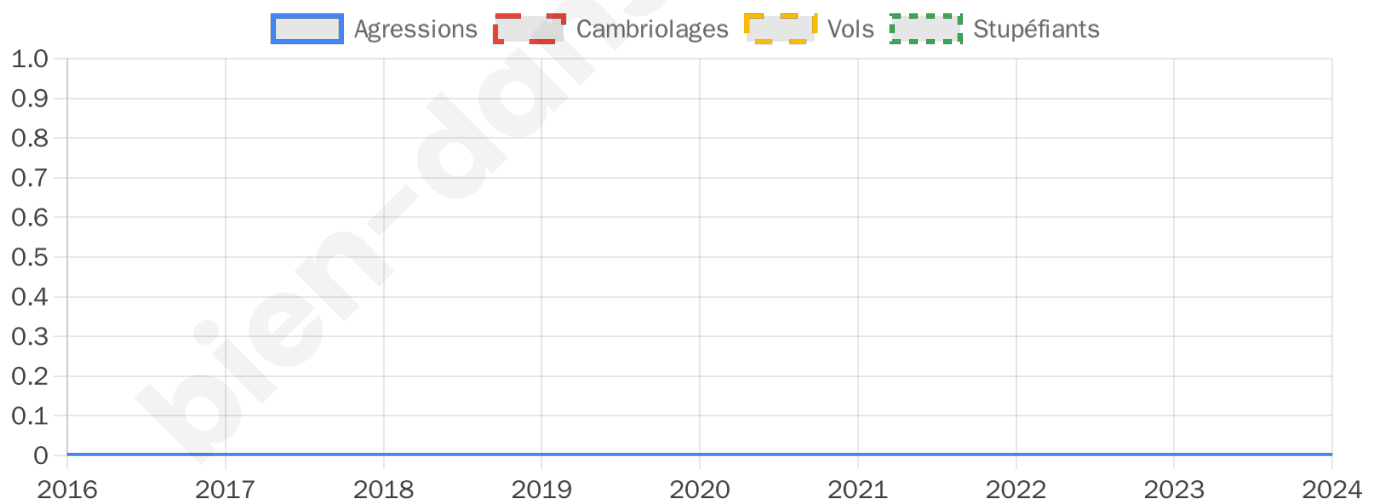
0



Stupéfiants

0

Evolution du nombre d'infractions



Pour comparer

(en proportion du nombre d'habitants)



Sources : Bases statistiques communale, départementale et régionale de la délinquance enregistrée par la police et la gendarmerie nationales selon les dernières parutions officielles de 2025 portant sur l'année 2024 ([data.gouv](https://data.gouv.fr)).

Agressions physiques / sexuelles : Violences sexuelles, coups et blessures volontaires intrafamiliaux, coups et blessures volontaires, autres coups, blessures volontaires et vols violents sans arme.

Cambriolages : Cambriolages de logements.

Vols : Vols avec armes, vols d'accessoires sur véhicules, vols dans les véhicules, vols de véhicules, vols sans violence contre des personnes, destructions, dégradations volontaires et escroqueries.

Stupéfiants : Trafic de stupéfiants dont (AFD) et usage de stupéfiants.

Services à la population



Commerce

Hypermarché	X La Ferté Macé 14km
Supermarché	X Rânes 6km
Superette	X Lougé-sur-Maire 5km
Boulangerie	X Rânes 6km
Boucherie	X Rânes 6km
Restaurant	X Saint-Hilaire-de-Briouze 4km
Garage	X Pointel 6km
Station-service	X Briouze 8km
Banque	X Briouze 7km
La poste	X Briouze 8km
Coiffeur	X Rânes 4km
Tabac	X Carrouges 16km
Bars / discothèque	X Rânes 6km
Bibliothèque	X Sainte-Honorine-la-Guillaume 12km
Cinéma	X Magny-le-Désert 11km
Vétérinaire	1



Santé

Pharmacie	X Rânes 6km
Hôpital	X La Ferté Macé 12km
Laboratoire d'analyses médicales	X La Ferté Macé 13km
Etablissement pour handicapé	X La Ferté Macé 11km
EHPA	X Briouze 8km
Médecin	X Rânes 6km
Dentiste	X Putanges-le-Lac 9km
Chirurgien	X Flers 23km
Dermatologue	X Putanges-le-Lac 9km
Anesthésiste	X Alençon 38km
Gastro-entérologue	X Alençon 38km
Gynécologue	X Argentan 19km
Cancérologue	X Laval 80km
Neurologue	X Caen 54km
Ophtalmologue	X Argentan 19km
ORL	X Alençon 40km
Cardiologue	X Bagnoles de l'Orne Normandie 18km
Pédiatre	X Sées 34km
Pneumologue	X Tinchebray-Bocage 35km
Psychologue	X Domfront en Poiraise 29km
Radiologue	X Saint-Georges-des-Groseillers 24km
Rhumatologue	X Alençon 38km
Sage-femme	X Putanges-le-Lac 9km



Éducation

Crèche	X Rânes 6km
Ecole maternelle Public	X Les Monts d'Andaine 15km
Ecole maternelle Privé	X Caen 55km
Ecole primaire Public	X Rânes 6km
Ecole primaire Privé	X Briouze 7km
Collège Public	X Briouze 7km
Collège Privé	X Giel-Courteilles 10km
Lycée Public	X La Ferté Macé 12km
Lycée Privé	X Giel-Courteilles 10km

Sources : Base Sirene des entreprises et de leurs établissements selon les dernières parutions officielles de 2025 portant sur l'année 2024 ([data.gouv](#)). Liste, localisation et tarifs des professionnels de santé selon les dernières parutions officielles de 2025 portant sur l'année 2024 ([opendatasoft](#)) et FINISS Extraction du Fichier des établissements selon les dernières parutions officielles de 2025 portant sur l'année 2024 ([data.gouv](#)). Adresse et géolocalisation des établissements d'enseignement du premier et second degrés selon les dernières parutions officielles de 2025 portant sur l'année 2024 ([data.education.gouv](#))

Villes autour de Montreuil-au-Houlme

Ville	Habitants	Superficie	Pop densité	Pop active	Taux chômage	Revenu moyen	Prix immobilier
La Lande-de-Lougé	57	5 km ²	11 h/km ²	38.6%	1.8%	NC	975 €/m ²
Les Yveteaux	101	5 km ²	20 h/km ²	48.5%	0%	21 970 €/an	676 €/m ²
Faverolles	130	10 km ²	13 h/km ²	43.8%	7.7%	19 760 €/an	1 397 €/m ²
Lougé-sur-Maire	312	13 km ²	24 h/km ²	50.3%	3.8%	21 790 €/an	769 €/m ²
Saint-Hilaire-de-Briouze	292	13 km ²	22 h/km ²	51.4%	4.5%	21 180 €/an	1 625 €/m ²
Saint-Brice-sous-Rânes	142	9 km ²	16 h/km ²	37.3%	5.6%	20 940 €/an	1 199 €/m ²
Rânes	1 036	34 km ²	30 h/km ²	43%	3.8%	21 330 €/an	803 €/m ²
Saint-Georges-d'Annebecq	163	9 km ²	18 h/km ²	42.9%	1.8%	22 310 €/an	594 €/m ²
Saint-André-de-Briouze	178	12 km ²	15 h/km ²	48.9%	1.7%	22 120 €/an	715 €/m ²
Lignou	136	7 km ²	19 h/km ²	47.8%	4.4%	22 580 €/an	1 042 €/m ²
Pointel	301	7 km ²	43 h/km ²	47.5%	3.7%	24 700 €/an	927 €/m ²
Le Grais (1 avis)	208	12 km ²	17 h/km ²	43.8%	3.8%	22 680 €/an	965 €/m ²
La Chaux	53	5 km ²	11 h/km ²	50.9%	1.9%	NC	NC
Ménil-Gondouin	156	9 km ²	17 h/km ²	51.3%	5.8%	21 080 €/an	892 €/m ²
Briouze (2 avis)	1 512	17 km ²	89 h/km ²	38.4%	4.8%	20 910 €/an	860 €/m ²

bien-dans-ma-ville.fr



Vous aimez votre ville ? Notez-la !

Et faites-nous part de vos remarques constructives



Avec

BIEN dans
ma **VILLE** 