



Version web

# Ville de Montreuil

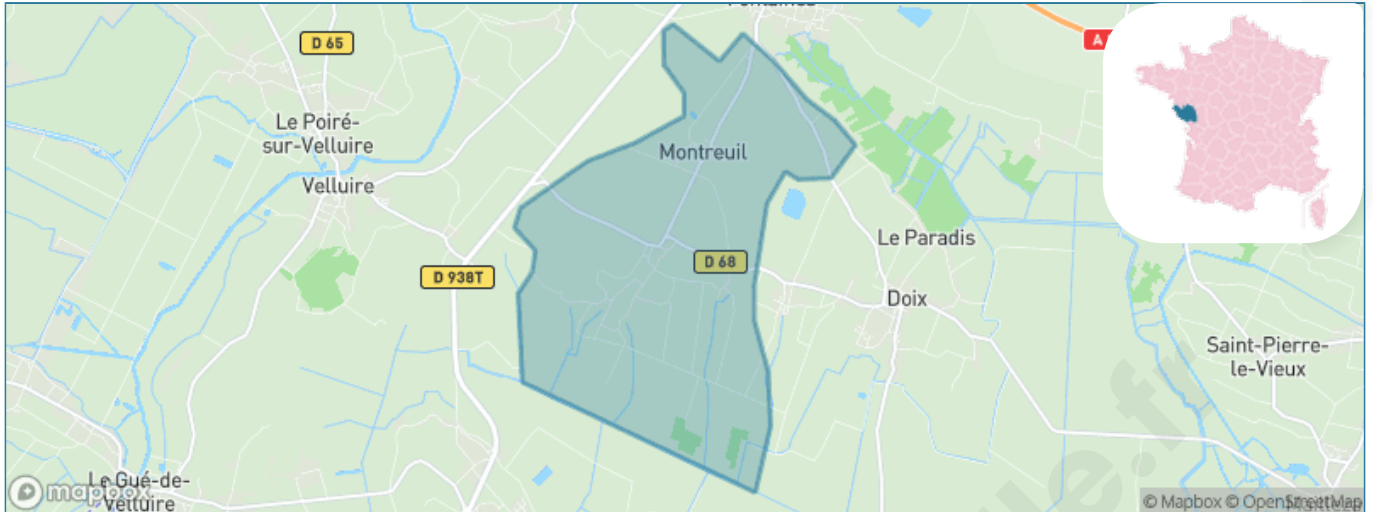
Présenté par

**BIEN** dans  
ma **VILLE** 

# Sommaire

Situation géographique .....	3
Statistiques sur la population .....	4
Evolution du nombre d'habitants .....	4
Tranche d'âge .....	5
0-14 ans .....	5
15-29 ans .....	5
30-44 ans .....	5
45-59 ans .....	5
60-74 ans .....	5
75-89 ans .....	5
90 ans et + .....	5
Activité professionnelle .....	5
Agriculteurs .....	5
Artisans, Commerçants .....	5
Cadres et sup. ....	5
Professions intermédiaires .....	5
Employé .....	5
Ouvrier .....	5
Retraité .....	5
Autres .....	5
Niveau de diplôme .....	6
Sans diplôme ou CEP .....	6
Brevet, BEPC, DNB .....	6
CAP-BEP ou équivalent .....	6
BAC ou équivalent .....	6
BAC+2 .....	6
BAC+3 ou +4 .....	6
BAC+5 ou plus .....	6
Composition des ménages .....	6
Couple sans enfant .....	6
Couple avec enfant(s) .....	6
Famille monoparentale .....	6
Colocation / Autre .....	6
Personnes seules .....	6
Profils électoraux .....	7
Premier tour .....	7
Sécurité .....	8
Evolution du nombre d'infractions .....	8
Pour comparer .....	9
Services à la population .....	10
Commerce .....	10
Éducation .....	10
Villes autour de Montreuil .....	12

# Situation géographique



## i Informations clés

- **Région** : Pays de la Loire
- **Département** : Vendée
- **Code postal** : 85200
- **Superficie** : 12 km<sup>2</sup>



# Statistiques sur la population



Nombre d'habitants

**818**



Age moyen

**43 ans**



Pop active

**47.6%**



Taux chômage

**8.5%**



Pop densité

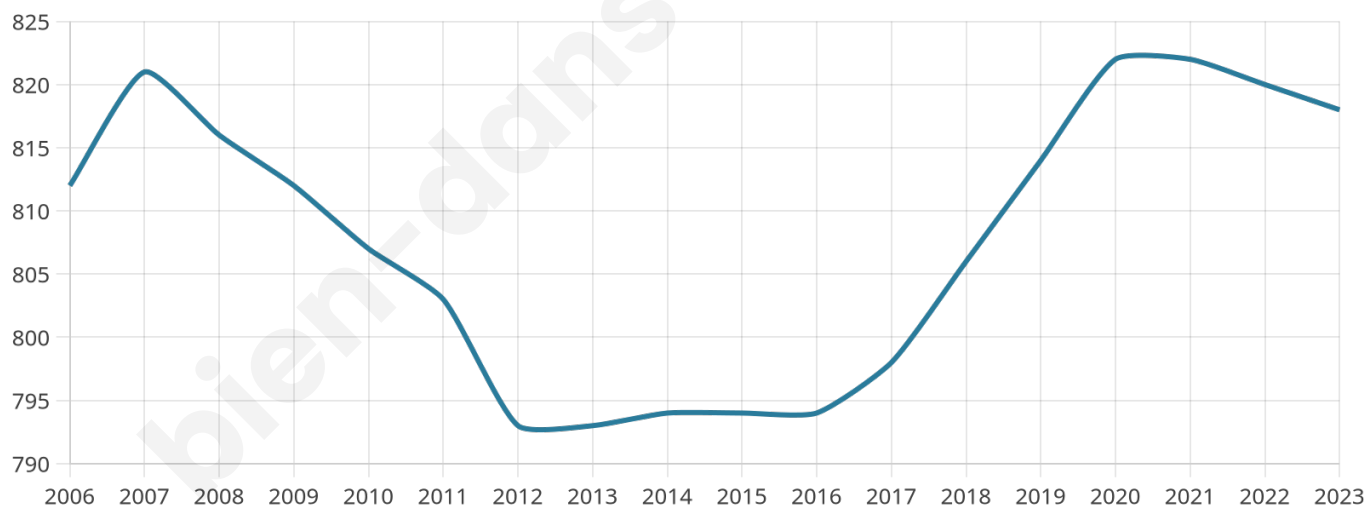
**68 h/km<sup>2</sup>**



Revenu moyen

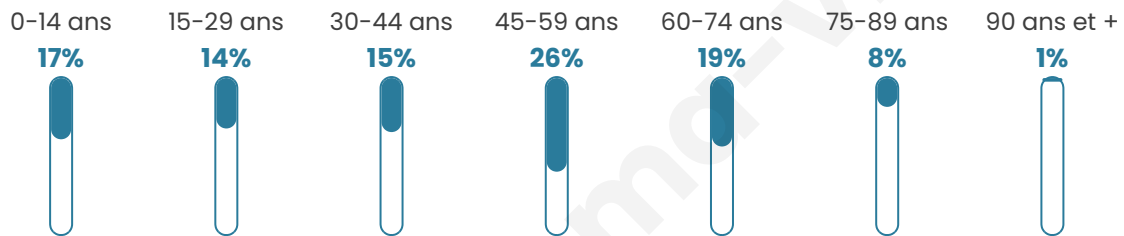
**22 240 €/an**

## Evolution du nombre d'habitants

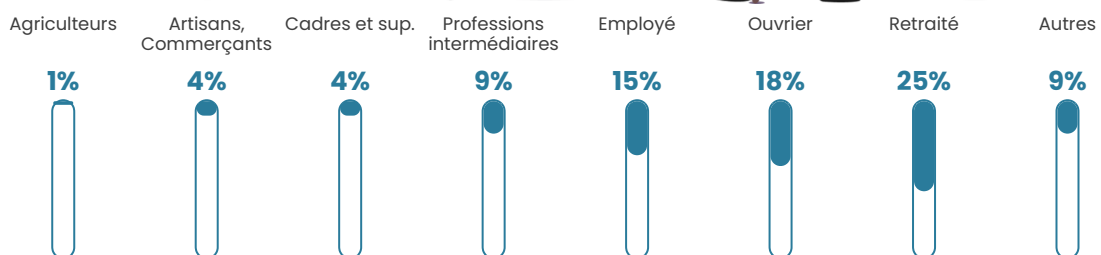


Sources : Institut national de la statistique et des études économiques (insee) selon Les dernières parutions officielles de 2024 portant sur les années 2020, 2021 et 2022.

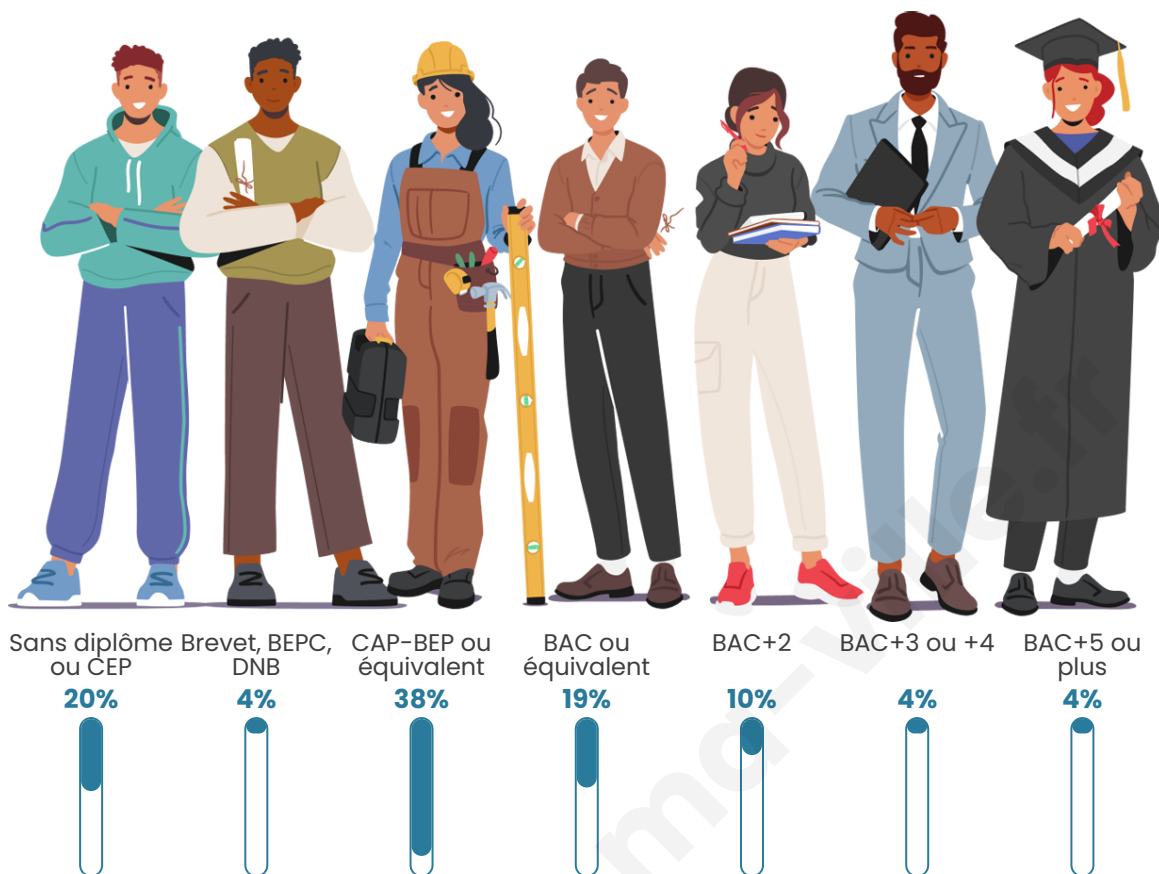
## Tranche d'âge




## Activité professionnelle



## Niveau de diplôme















## Composition des ménages





# Profils électoraux

## Premier tour

	Marine LE PEN	35.48 %
	Emmanuel MACRON	23.98 %
	Jean-Luc MÉLENCHON	18.13 %
	Jean LASSALLE	4.29 %
	Valérie PÉCRESSÉ	3.90 %
	Éric ZEMMOUR	3.70 %
	Nicolas DUPONT-AIGNAN	2.92 %
	Fabien ROUSSEL	2.53 %
	Yannick JADOT	2.34 %
	Anne HIDALGO	1.17 %
	Philippe POUTOU	1.17 %
	Nathalie ARTHAUD	0.39 %

## Second tour

	Emmanuel MACRON	43,91 %
	Marine LE PEN	56,09 %

### 665 inscrits

Participation : 78.65%

Votes blancs : 6.31%

Votes nuls : 2.68%

### 665 inscrits

Participation : 80.6%

Votes blancs : 3.36%

Votes nuls : 0.93%

# Sécurité



Agressions physiques / sexuelles

0



Cambriolages

0



Vols / dégradations

0



Stupéfiants

0

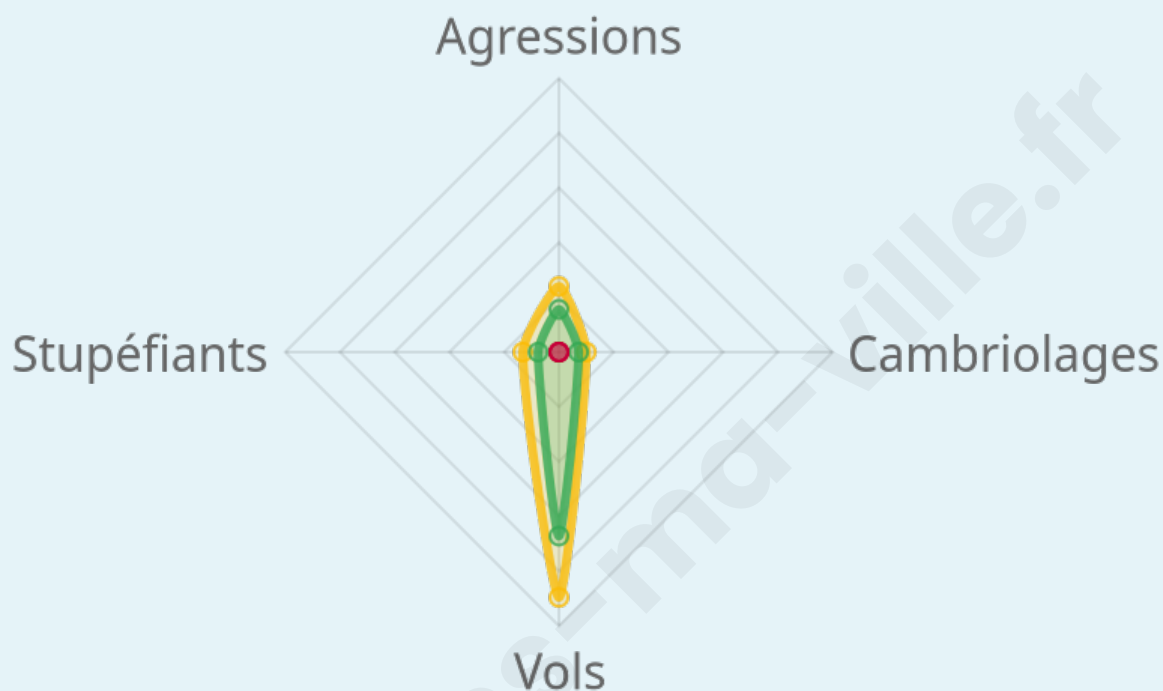
## Evolution du nombre d'infractions



## Pour comparer

(en proportion du nombre d'habitants)

Ville  Département  Région



Sources : Bases statistiques communale, départementale et régionale de la délinquance enregistrée par la police et la gendarmerie nationales selon les dernières parutions officielles de 2025 portant sur l'année 2024 ([data.gouv](https://data.gouv.fr)).

Agressions physiques / sexuelles : Violences sexuelles, coups et blessures volontaires intrafamiliaux, coups et blessures volontaires, autres coups, blessures volontaires et vols violents sans arme.

Cambriolages : Cambriolages de logements.

Vols : Vols avec armes, vols d'accessoires sur véhicules, vols dans les véhicules, vols de véhicules, vols sans violence contre des personnes, destructions, dégradations volontaires et escroqueries.

Stupéfiants : Trafic de stupéfiants dont (AFD) et usage de stupéfiants.

# Services à la population



## Commerce

Hypermarché	X <u>Fontenay-le-Comte</u> 7km
Supermarché	X <u>Fontenay-le-Comte</u> 6km
Superette	X <u>Les Velluire-sur-Vendée</u> 3km
Boulangerie	X <u>Doix lès Fontaines</u> 1km
Boucherie	X <u>Vix</u> 4km
Restaurant	X <u>Doix lès Fontaines</u> 2km
Garage	1
Station-service	X <u>Fontenay-le-Comte</u> 8km
Banque	X <u>Vix</u> 5km
La poste	X <u>Les Velluire-sur-Vendée</u> 5km
Coiffeur	1
Tabac	X <u>Maillé</u> 7km
Bars / discothèque	1
Bibliothèque	X <u>Fontenay-le-Comte</u> 8km
Cinéma	X <u>Fontenay-le-Comte</u> 8km
Vétérinaire	X <u>Fontenay-le-Comte</u> 7km



## Santé

Pharmacie	X <u>Vix</u> 5km
Hôpital	X <u>Fontenay-le-Comte</u> 7km
Laboratoire d'analyses médicales	X <u>Fontenay-le-Comte</u> 7km
Etablissement pour handicapé	X <u>Fontenay-le-Comte</u> 7km
EHPA	X <u>Doix lès Fontaines</u> 2km
Médecin	X <u>Doix lès Fontaines</u> 3km
Dentiste	X <u>Fontenay-le-Comte</u> 7km
Chirurgien	X <u>Fontenay-le-Comte</u> 7km
Dermatologue	X <u>Fontenay-le-Comte</u> 7km
Anesthésiste	X <u>Fontenay-le-Comte</u> 7km
Gastro-entérologue	X <u>Fontenay-le-Comte</u> 7km
Gynécologue	X <u>Bessines</u> 28km
Cancérologue	X <u>Poitiers</u> 95km
Neurologue	X <u>Puilboreau</u> 32km
Ophtalmologue	X <u>Fontenay-le-Comte</u> 7km
ORL	X <u>Fontenay-le-Comte</u> 7km
Cardiologue	X <u>Fontenay-le-Comte</u> 8km
Pédiatre	X <u>Fontenay-le-Comte</u> 7km
Pneumologue	X <u>Fontenay-le-Comte</u> 7km
Psychologue	X <u>Fontenay-le-Comte</u> 8km
Radiologue	X <u>Fontenay-le-Comte</u> 8km
Rhumatologue	X <u>Fontenay-le-Comte</u> 7km
Sage-femme	X <u>Fontenay-le-Comte</u> 8km



## Éducation

Crèche	X <u>Auchay-sur-Vendée</u> 5km
Ecole maternelle Public	1
Ecole maternelle Privé	X <u>Aizenay</u> 71km
Ecole primaire Public	X <u>Doix lès Fontaines</u> 3km
Ecole primaire Privé	X <u>Doix lès Fontaines</u> 3km
Collège Public	X <u>Fontenay-le-Comte</u> 7km

Collège Privé	X <u>Fontenay-le-Comte</u> 8km
Lycée Public	X <u>Fontenay-le-Comte</u> 7km
Lycée Privé	X <u>Fontenay-le-Comte</u> 8km

Sources : Base Sirene des entreprises et de leurs établissements selon les dernières parutions officielles de 2025 portant sur l'année 2024 ([data.gouv](#)). Liste, localisation et tarifs des professionnels de santé selon les dernières parutions officielles de 2025 portant sur l'année 2024 ([opendatasoft](#)) et FINISS Extraction du Fichier des établissements selon les dernières parutions officielles de 2025 portant sur l'année 2024 ([data.gouv](#)). Adresse et géolocalisation des établissements d'enseignement du premier et second degrés selon les dernières parutions officielles de 2025 portant sur l'année 2024 ([data.education.gouv](#))

bien-dans-ma-ville.fr

## Villes autour de Montreuil

Ville	Habitants	Superficie	Pop densité	Pop active	Taux chômage	Revenu moyen	Prix immobilier
Doix lès Fontaines (1 avis)	1 779	23 km <sup>2</sup>	77 h/km <sup>2</sup>	42.9%	4%	22 040 €/an	1 140 €/m <sup>2</sup>
Vix (1 avis)	1 835	28 km <sup>2</sup>	66 h/km <sup>2</sup>	42.6%	3.2%	21 760 €/an	1 122 €/m <sup>2</sup>
Les Velluire-sur-Vendée	1 358	26 km <sup>2</sup>	52 h/km <sup>2</sup>	45.7%	4.9%	20 370 €/an	1 087 €/m <sup>2</sup>
Auchay-sur-Vendée	1 122	21 km <sup>2</sup>	53 h/km <sup>2</sup>	47.3%	3.9%	22 010 €/an	1 328 €/m <sup>2</sup>
Le Gué-de-Velluire (1 avis)	525	12 km <sup>2</sup>	44 h/km <sup>2</sup>	41.5%	5.1%	20 540 €/an	1 228 €/m <sup>2</sup>
Saint-Pierre-le-Vieux	917	23 km <sup>2</sup>	40 h/km <sup>2</sup>	49.4%	6.7%	20 650 €/an	1 076 €/m <sup>2</sup>
Maillé	759	17 km <sup>2</sup>	45 h/km <sup>2</sup>	42.4%	3.8%	21 260 €/an	966 €/m <sup>2</sup>
Saint-Martin-de-Fraigneau	795	13 km <sup>2</sup>	61 h/km <sup>2</sup>	47.4%	3.4%	22 090 €/an	1 336 €/m <sup>2</sup>
Fontenay-le-Comte (30 avis)	14 059	34 km <sup>2</sup>	414 h/km <sup>2</sup>	36.4%	4.9%	21 440 €/an	1 166 €/m <sup>2</sup>
La Taillée	550	11 km <sup>2</sup>	50 h/km <sup>2</sup>	44.7%	5.1%	21 710 €/an	960 €/m <sup>2</sup>
Maillezais (1 avis)	890	20 km <sup>2</sup>	45 h/km <sup>2</sup>	40.7%	3.4%	21 730 €/an	1 397 €/m <sup>2</sup>
Vouillé-les-Marais	806	9 km <sup>2</sup>	90 h/km <sup>2</sup>	39.2%	5.3%	20 820 €/an	1 442 €/m <sup>2</sup>
Longèves (1 avis)	1 369	11 km <sup>2</sup>	124 h/km <sup>2</sup>	46.2%	3.2%	23 400 €/an	1 192 €/m <sup>2</sup>
Pissotte	1 132	12 km <sup>2</sup>	94 h/km <sup>2</sup>	41.2%	2.5%	23 610 €/an	1 136 €/m <sup>2</sup>
Le Langon (1 avis)	1 045	23 km <sup>2</sup>	45 h/km <sup>2</sup>	45.2%	4.6%	20 630 €/an	1 199 €/m <sup>2</sup>

bien-dans-ma-ville.fr



# **Vous aimez votre ville ? Notez-la !**

Et faites-nous part de vos remarques constructives



Avec

**BIEN** dans ma **VILLE** 