



Version web

Ville de Montrésor

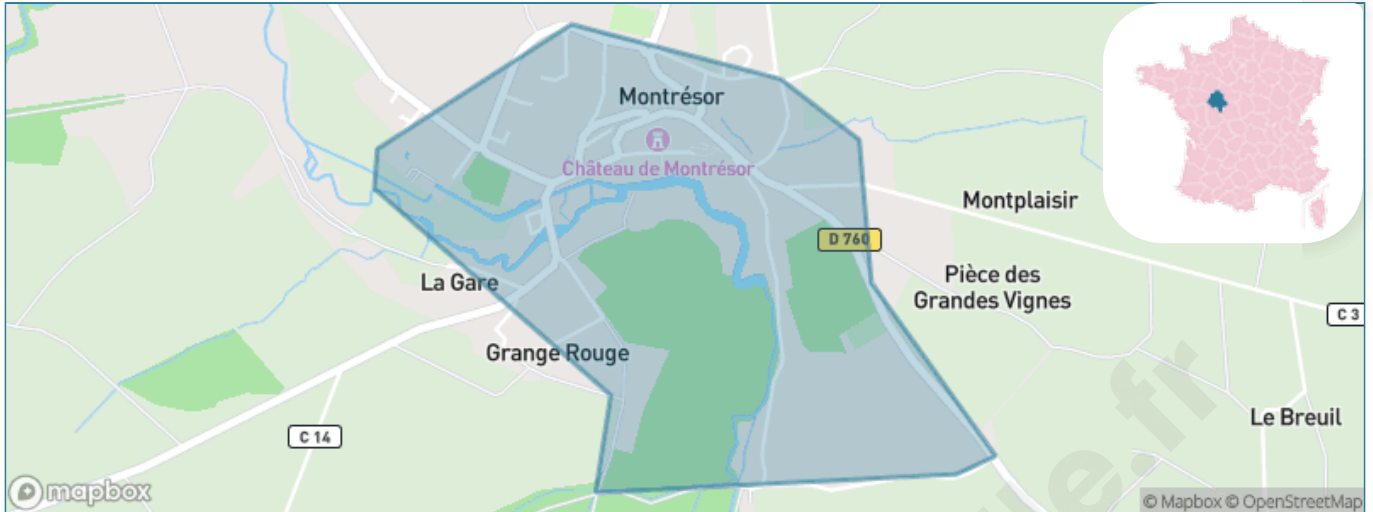
Présenté par

BIEN dans
ma **VILLE** 

Sommaire

Situation géographique	3
Statistiques sur la population	4
Evolution du nombre d'habitants	4
Tranche d'âge	5
0-14 ans	5
15-29 ans	5
30-44 ans	5
45-59 ans	5
60-74 ans	5
75-89 ans	5
90 ans et +	5
Activité professionnelle	5
Agriculteurs	5
Artisans, Commerçants	5
Cadres et sup.	5
Professions intermédiaires	5
Employé	5
Ouvrier	5
Retraité	5
Autres	5
Niveau de diplôme	6
Sans diplôme ou CEP	6
Brevet, BEPC, DNB	6
CAP-BEP ou équivalent	6
BAC ou équivalent	6
BAC+2	6
BAC+3 ou +4	6
BAC+5 ou plus	6
Composition des ménages	6
Couple sans enfant	6
Couple avec enfant(s)	6
Famille monoparentale	6
Colocation / Autre	6
Personnes seules	6
Profils électoraux	7
Premier tour	7
Sécurité	8
Evolution du nombre d'infractions	8
Pour comparer	9
Services à la population	10
Commerce	10
Éducation	10
Villes autour de Montrésor	11

Situation géographique



i Informations clés

- **Région** : Centre-Val de Loire
- **Département** : Indre-et-Loire
- **Code postal** : 37460
- **Superficie** : 1 km²



Statistiques sur la population



Nombre d'habitants

309



Age moyen

54 ans



Pop active

37.5%



Taux chômage

9.6%



Pop densité

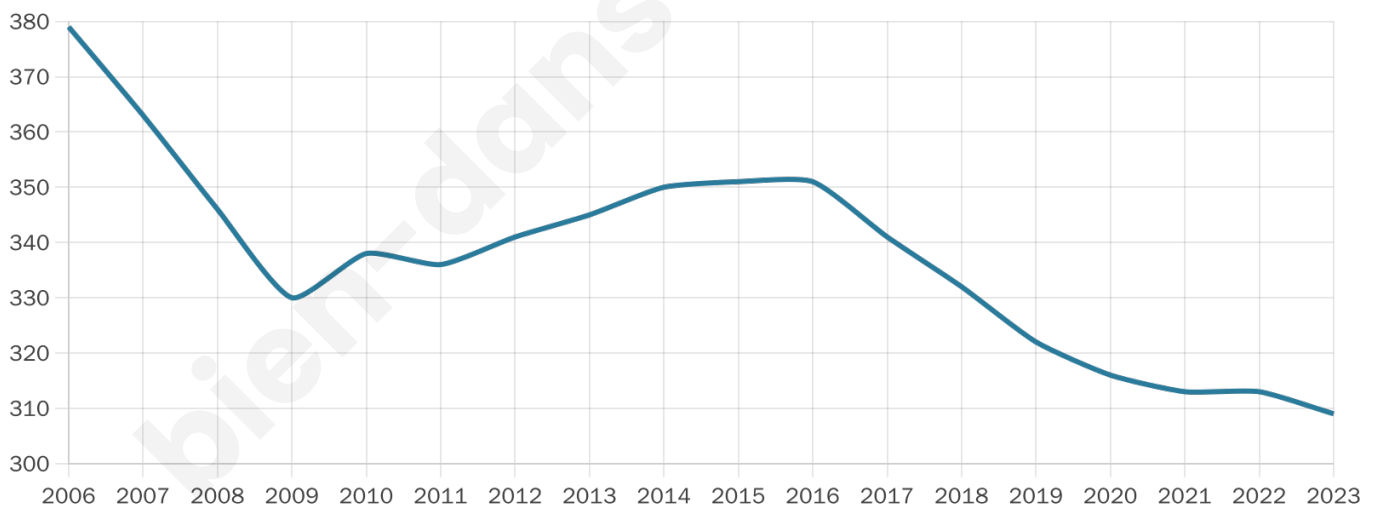
309 h/km²



Revenu moyen

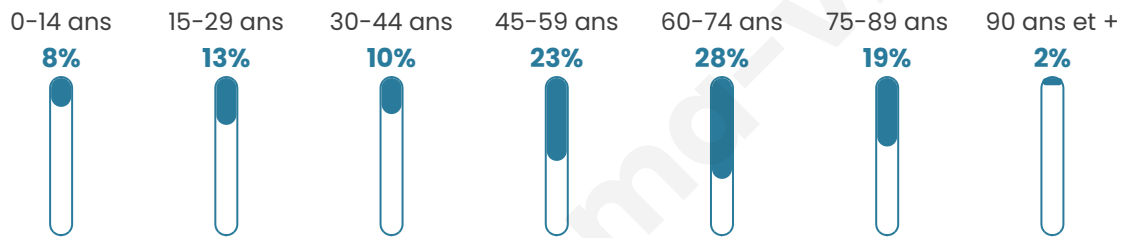
20 340 €/an

Evolution du nombre d'habitants

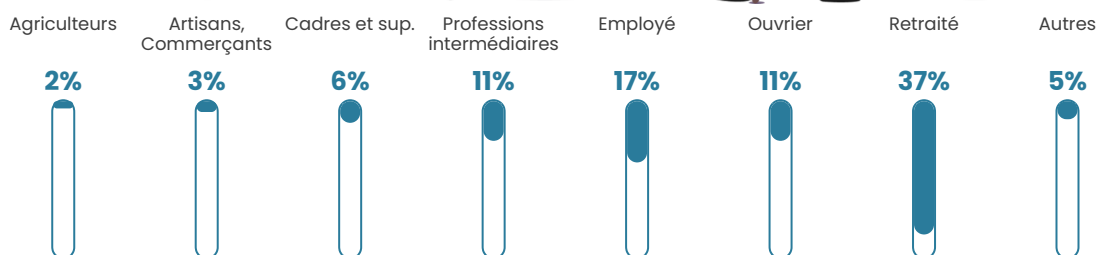


Sources : Institut national de la statistique et des études économiques (insee) selon Les dernières parutions officielles de 2024 portant sur les années 2020, 2021 et 2022.


Tranche d'âge




Activité professionnelle



Niveau de diplôme



Composition des ménages





Profils électoraux

Premier tour

	Emmanuel MACRON	41.98 %
	Marine LE PEN	16.51 %
	Jean-Luc MÉLENCHON	13.21 %
	Éric ZEMMOUR	7.55 %
	Nicolas DUPONT- AIGNAN	6.60 %
	Valérie PÉCRESSÉ	6.13 %
	Jean LASSALLE	3.77 %
	Yannick JADOT	1.42 %
	Fabien ROUSSEL	0.94 %
	Anne HIDALGO	0.94 %
	Philippe POUTOU	0.94 %
	Nathalie ARTHAUD	0.00 %

Second tour

	Emmanuel MACRON	64,36 %
	Marine LE PEN	35,64 %

274 inscrits

Participation : 78.47%

Votes blancs : 0.47%

Votes nuls : 5.58%

274 inscrits

Participation : 78.83%

Votes blancs : 1.39%

Votes nuls : 0.46%

Sécurité



Agressions physiques / sexuelles

0



Cambriolages

0



Vols / dégradations

0



Stupéfiants

0

Evolution du nombre d'infractions



Pour comparer

(en proportion du nombre d'habitants)

■ Ville ■ Département ■ Région



Sources : Bases statistiques communale, départementale et régionale de la délinquance enregistrée par la police et la gendarmerie nationales selon les dernières parutions officielles de 2025 portant sur l'année 2024 ([data.gouv](https://data.gouv.fr)).

Agressions physiques / sexuelles : Violences sexuelles, coups et blessures volontaires intrafamiliaux, coups et blessures volontaires, autres coups, blessures volontaires et vols violents sans arme.

Cambriolages : Cambriolages de logements.

Vols : Vols avec armes, vols d'accessoires sur véhicules, vols dans les véhicules, vols de véhicules, vols sans violence contre des personnes, destructions, dégradations volontaires et escroqueries.

Stupéfiants : Trafic de stupéfiants dont (AFD) et usage de stupéfiants.

Services à la population



Commerce

Hypermarché	X <u>Loches</u> 15km
Supermarché	X <u>Écueillé</u> 14km
Superette	2
Boulangerie	1
Boucherie	X <u>Ferrière-sur-Beaulieu</u> 13km
Restaurant	1
Garage	1
Station-service	X <u>Écueillé</u> 14km
Banque	2
La poste	X <u>Genillé</u> 10km
Coiffeur	X <u>Villeloin-Coulangé</u> 2km
Tabac	X <u>Villeloin-Coulangé</u> 2km
Bars / discothèque	1
Bibliothèque	X <u>Luzillé</u> 16km
Cinéma	X <u>Genillé</u> 9km
Vétérinaire	X <u>Perrusson</u> 12km



Santé

Pharmacie	1
Hôpital	X <u>Loches</u> 15km
Laboratoire d'analyses médicales	X <u>Loches</u> 16km
Etablissement pour handicapé	X <u>Beaulieu-lès-Loches</u> 14km
EHPA	X <u>Villeloin-Coulangé</u> 3km
Médecin	X <u>Genillé</u> 9km
Dentiste	X <u>Loches</u> 17km
Chirurgien	X <u>Amboise</u> 33km
Dermatologue	X <u>Loches</u> 16km
Anesthésiste	X <u>Saint-Flovier</u> 24km
Gastro-entérologue	X <u>Saint-Aignan</u> 17km
Gynécologue	X <u>Amboise</u> 33km
Cancérologue	X <u>Chambray-lès-Tours</u> 44km
Neurologue	X <u>Saint-Avertin</u> 43km
Ophthalmologue	X <u>Loches</u> 16km
ORL	X <u>Joué-lès-Tours</u> 46km
Cardiologue	X <u>Saint-Martin-le-Beau</u> 32km
Pédiatre	X <u>Amboise</u> 33km
Pneumologue	X <u>Noyers-sur-Cher</u> 20km
Psychologue	X <u>Loches</u> 16km
Radiologue	X <u>Loches</u> 15km
Rhumatologue	X <u>Amboise</u> 33km
Sage-femme	X <u>Noyers-sur-Cher</u> 20km



Éducation

Crèche	X <u>Céré-la-Ronde</u> 12km
Ecole maternelle Public	X <u>Villeloin-Coulangé</u> 2km
Ecole maternelle Privé	X <u>Céré-la-Ronde</u> 12km
Ecole primaire Public	1
Ecole primaire Privé	X <u>Céré-la-Ronde</u> 12km
Collège Public	1
Collège Privé	X <u>Loches</u> 16km
Lycée Public	X <u>Loches</u> 17km
Lycée Privé	X <u>Saint-Cyran-du-Jambot</u> 15km

Sources : Base Sirene des entreprises et de leurs établissements selon les dernières parutions officielles de 2025 portant sur l'année 2024 ([data.gouv](#)). Liste, localisation et tarifs des professionnels de santé selon les dernières parutions officielles de 2025 portant sur l'année 2024 ([opendatasoft](#)) et FINISS Extraction du Fichier des établissements selon les dernières parutions officielles de 2025 portant sur l'année 2024 ([data.gouv](#)). Adresse et géolocalisation des établissements d'enseignement du premier et second degrés selon les dernières parutions officielles de 2025 portant sur l'année 2024 ([data.education.gouv](#))

Villes autour de Montrésor

Ville	Habitants	Superficie	Pop densité	Pop active	Taux chômage	Revenu moyen	Prix immobilier
Beaumont-Village	239	19 km ²	13 h/km ²	45.2%	2.9%	21 590 €/an	1 475 €/m ²
Chemillé-sur-Indrois (1 avis)	227	24 km ²	9 h/km ²	48.5%	4%	22 730 €/an	1 160 €/m ²
Villeloin-Coulangé	580	34 km ²	17 h/km ²	34.1%	3.6%	20 340 €/an	984 €/m ²
Orbigny (1 avis)	712	65 km ²	11 h/km ²	44.5%	4.9%	19 940 €/an	799 €/m ²
Loché-sur-Indrois	482	74 km ²	7 h/km ²	41.3%	6.4%	20 120 €/an	947 €/m ²
Nouans-les-Fontaines (3 avis)	672	63 km ²	11 h/km ²	42.4%	2.7%	21 430 €/an	894 €/m ²
Genillé (1 avis)	1 503	63 km ²	24 h/km ²	41.3%	4.2%	22 060 €/an	1 275 €/m ²
Sennevières (1 avis)	226	23 km ²	10 h/km ²	36.7%	3.1%	20 440 €/an	788 €/m ²
Le Liège (3 avis)	326	11 km ²	30 h/km ²	54%	8.9%	21 480 €/an	1 300 €/m ²
Villedômain	129	16 km ²	8 h/km ²	34.1%	3.9%	NC	565 €/m ²
Ferrière-sur-Beaulieu	703	19 km ²	37 h/km ²	48.6%	4.1%	24 280 €/an	1 662 €/m ²
Céré-la-Ronde	418	49 km ²	9 h/km ²	40.2%	4.3%	22 530 €/an	1 018 €/m ²
Saint-Hippolyte	638	33 km ²	19 h/km ²	38.9%	4.4%	21 270 €/an	1 169 €/m ²
Écueillé (3 avis)	1 188	34 km ²	35 h/km ²	35.9%	4.4%	19 580 €/an	971 €/m ²
Beaulieu-lès-Loches	1 733	3 km ²	578 h/km ²	42.1%	3.5%	21 750 €/an	1 360 €/m ²

bien-dans-ma-ville.fr



Vous aimez votre ville ? Notez-la !

Et faites-nous part de vos remarques constructives



Avec

BIEN dans ma **VILLE** 