



Version web

Ville de Montredon-des-Corbières

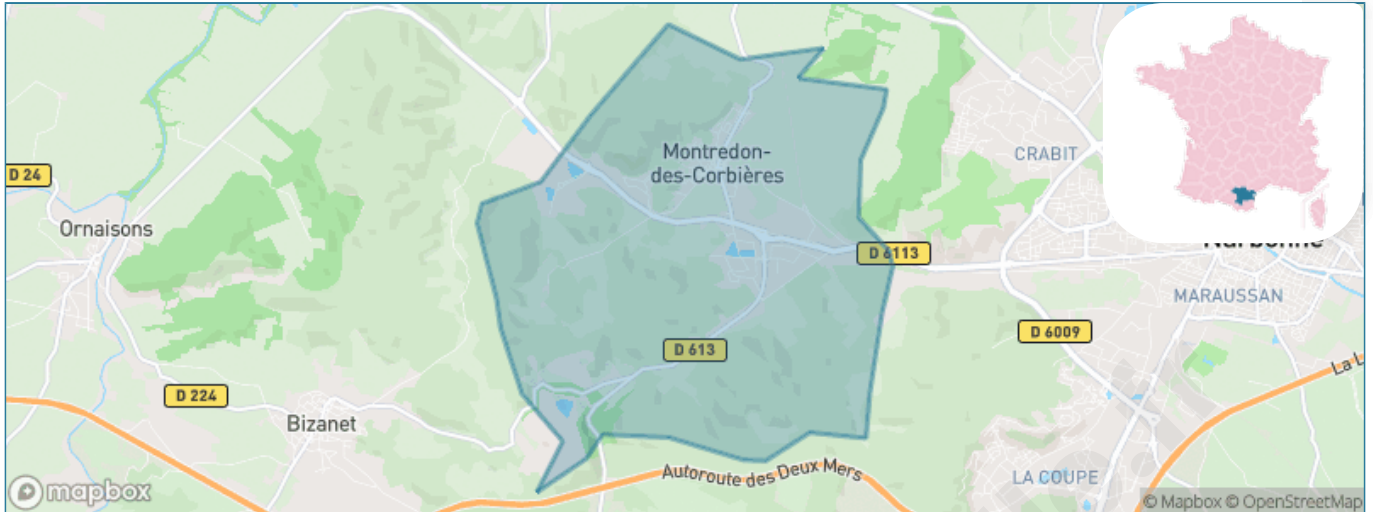
Présenté par

BIEN dans ma **VILLE** 

Sommaire

Situation géographique	3
Statistiques sur la population	4
Evolution du nombre d'habitants	4
Tranche d'âge	5
0-14 ans	5
15-29 ans	5
30-44 ans	5
45-59 ans	5
60-74 ans	5
75-89 ans	5
90 ans et +	5
Activité professionnelle	5
Agriculteurs	5
Artisans, Commerçants	5
Cadres et sup.	5
Professions intermédiaires	5
Employé	5
Ouvrier	5
Retraité	5
Autres	5
Niveau de diplôme	6
Sans diplôme ou CEP	6
Brevet, BEPC, DNB	6
CAP-BEP ou équivalent	6
BAC ou équivalent	6
BAC+2	6
BAC+3 ou +4	6
BAC+5 ou plus	6
Composition des ménages	6
Couple sans enfant	6
Couple avec enfant(s)	6
Famille monoparentale	6
Colocation / Autre	6
Personnes seules	6
Profil électoraux	7
Premier tour	7
Sécurité	8
Evolution du nombre d'infractions	8
Pour comparer	9
Services à la population	10
Commerce	10
Éducation	10
Villes autour de Montredon-des-Corbières	11
Avis sur la ville de Montredon-des-Corbières	12
Moyenne par critère	12
Villes autour de Montredon-des-Corbières	12
Répartition des avis par note	12
Répartition des avis par note	12

Situation géographique



i Informations clés

- **Région** : Occitanie
- **Département** : Aude
- **Code postal** : 11100
- **Superficie** : 17 km²



Statistiques sur la population



Nombre d'habitants

1 485



Age moyen

45 ans



Pop active

43.8%



Taux chômage

7.6%



Pop densité

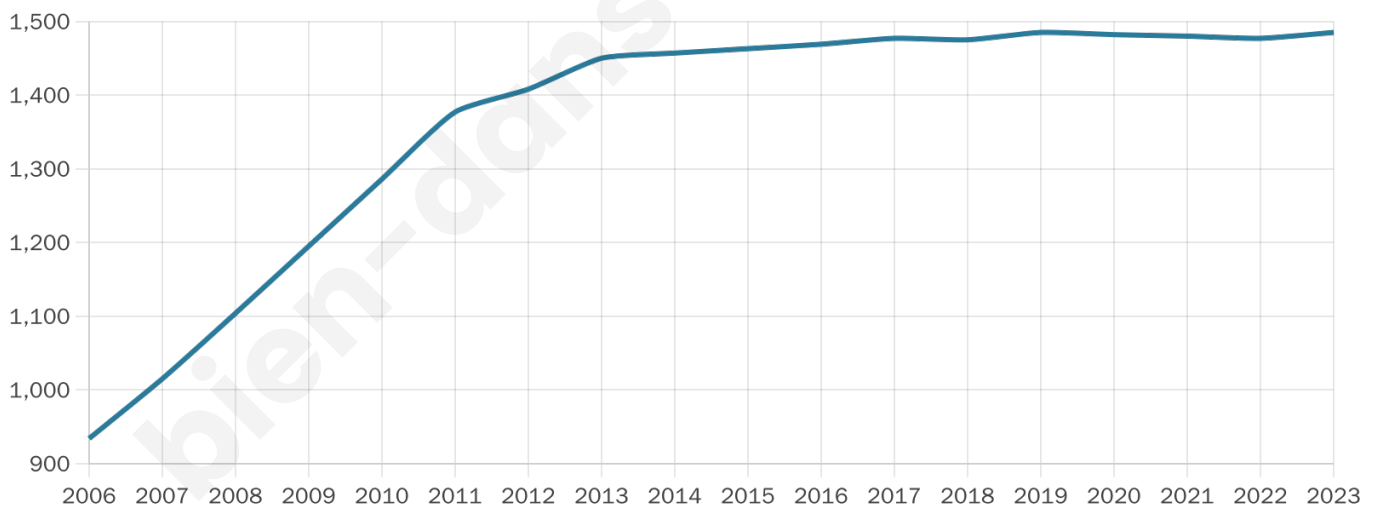
87 h/km²



Revenu moyen

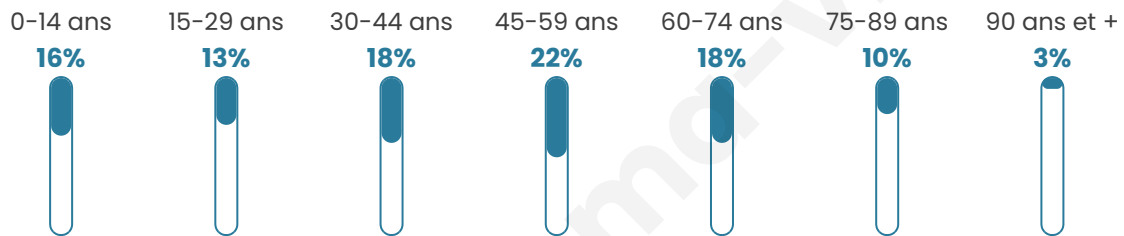
21 540 €/an

Evolution du nombre d'habitants

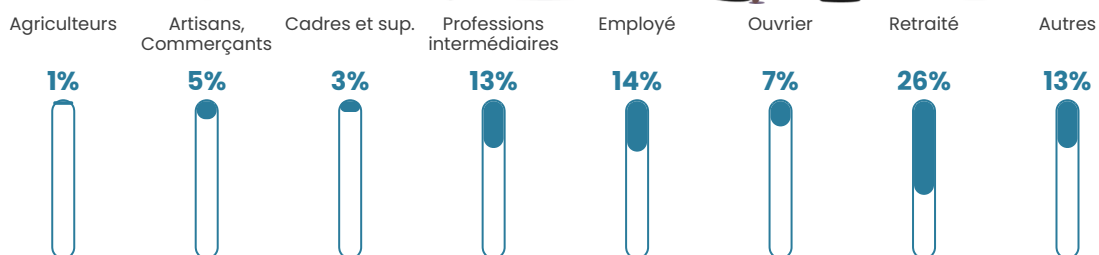


Sources : Institut national de la statistique et des études économiques (insee) selon Les dernières parutions officielles de 2024 portant sur les années 2020, 2021 et 2022.


Tranche d'âge




Activité professionnelle



Niveau de diplôme















Composition des ménages



Profils électoraux

Premier tour

	Marine LE PEN	35.57 %
	Jean-Luc MÉLENCHON	20.32 %
	Emmanuel MACRON	16.11 %
	Jean LASSALLE	6.81 %
	Éric ZEMMOUR	6.70 %
	Anne HIDALGO	4.00 %
	Fabien ROUSSEL	3.24 %
	Valérie PÉCRESSE	2.27 %
	Yannick JADOT	2.16 %
	Nicolas DUPONT-AIGNAN	2.05 %
	Philippe POUTOU	0.54 %
	Nathalie ARTHAUD	0.22 %



1141 inscrits

Participation : 82.12%

Votes blancs : 0.96%

Votes nuls : 0.32%

Second tour

	Emmanuel MACRON	39,26 %
	Marine LE PEN	60,74 %

1141 inscrits

Participation : 78.53%

Votes blancs : 7.03%

Votes nuls : 2.57%

Sécurité



Agressions physiques / sexuelles

12



Cambriolages

0



Vols / dégradations

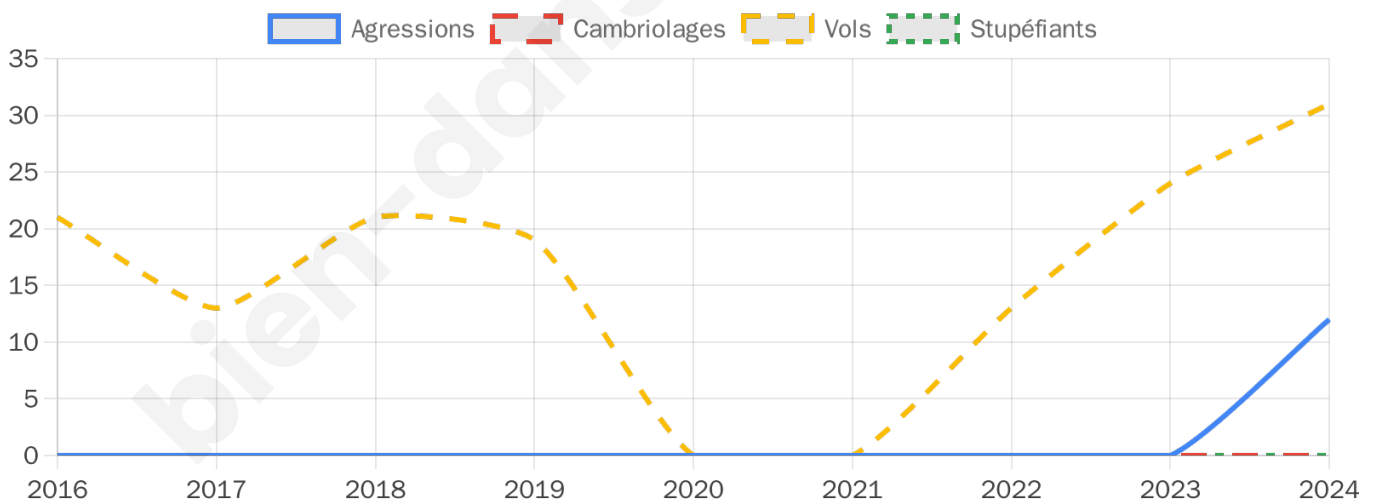
31



Stupéfiants

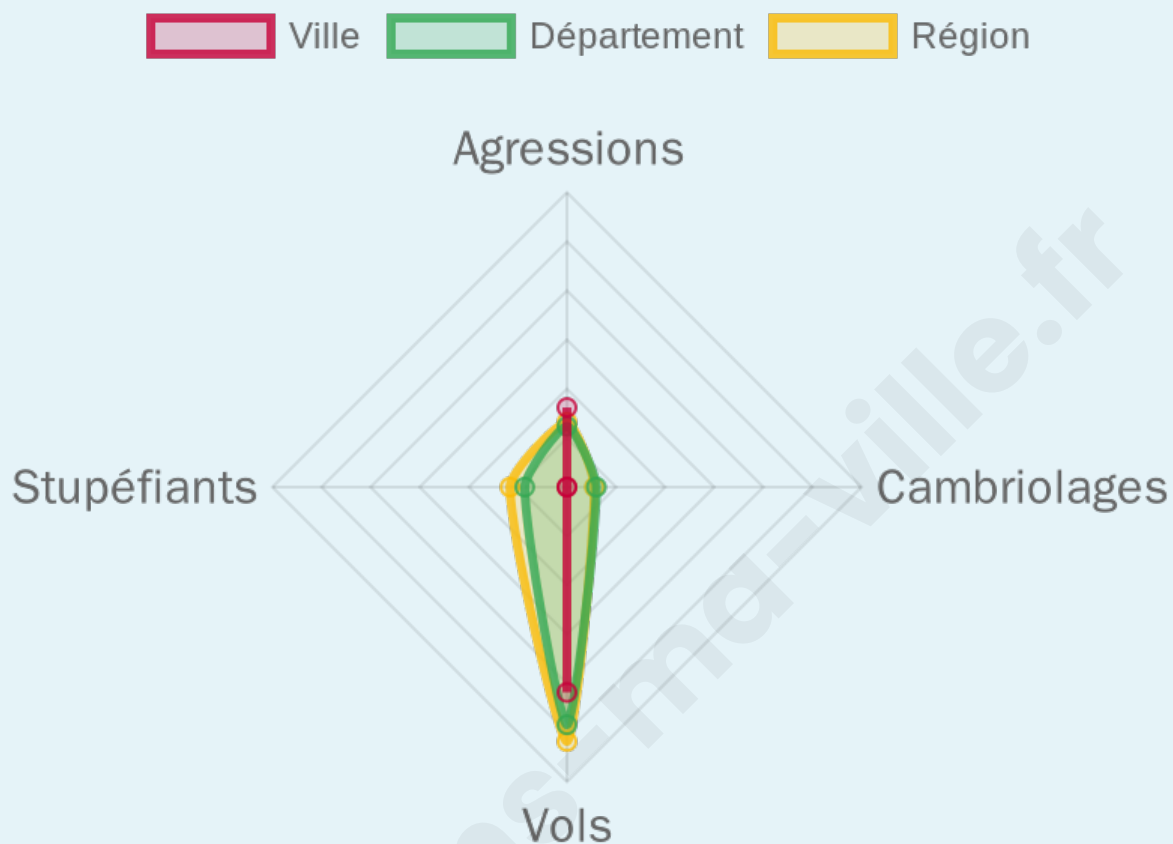
0

Evolution du nombre d'infractions



Pour comparer

(en proportion du nombre d'habitants)



Sources : Bases statistiques communale, départementale et régionale de la délinquance enregistrée par la police et la gendarmerie nationales selon les dernières parutions officielles de 2025 portant sur l'année 2024 ([data.gouv](https://data.gouv.fr)).

Agressions physiques / sexuelles : Violences sexuelles, coups et blessures volontaires intrafamiliaux, coups et blessures volontaires, autres coups, blessures volontaires et vols violents sans arme.

Cambriolages : Cambriolages de logements.

Vols : Vols avec armes, vols d'accessoires sur véhicules, vols dans les véhicules, vols de véhicules, vols sans violence contre des personnes, destructions, dégradations volontaires et escroqueries.

Stupéfiants : Trafic de stupéfiants dont (AFD) et usage de stupéfiants.

Services à la population



Commerce

Hypermarché	X <u>Narbonne</u> 4km
Supermarché	1
Superette	2
Boulangerie	2
Boucherie	X <u>Néviau</u> 3km
Restaurant	3
Garage	10
Station-service	X <u>Saint-Marcel-sur-Aude</u> 6km
Banque	X <u>Narbonne</u> 5km
La poste	X <u>Néviau</u> 3km
Coiffeur	1
Tabac	1
Bars / discothèque	X <u>Moussan</u> 5km
Bibliothèque	X <u>Narbonne</u> 6km
Cinéma	X <u>Narbonne</u> 5km
Vétérinaire	X <u>Narbonne</u> 5km



Santé

Pharmacie	1
Hôpital	X <u>Narbonne</u> 5km
Laboratoire d'analyses médicales	1
Etablissement pour handicapé	1
EHPA	2
Médecin	4
Dentiste	2
Chirurgien	7
Dermatologue	X <u>Narbonne</u> 5km
Anesthésiste	4
Gastro-entérologue	4
Gynécologue	X <u>Narbonne</u> 5km
Cancérologue	1
Neurologue	3
Ophthalmologue	8
ORL	2
Cardiologue	7
Pédiatre	X <u>Narbonne</u> 9km
Pneumologue	X <u>Narbonne</u> 7km
Psychologue	X <u>Narbonne</u> 6km
Radiologue	16
Rhumatologue	X <u>Narbonne</u> 5km
Sage-femme	X <u>Marcorignan</u> 4km



Éducation

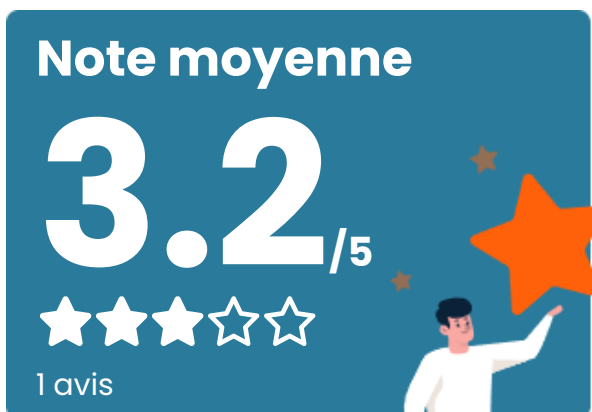
Crèche	2
Ecole maternelle Public	X <u>Narbonne</u> 4km
Ecole maternelle Privé	X <u>Perpignan</u> 55km
Ecole primaire Public	1
Ecole primaire Privé	1
Collège Public	X <u>Narbonne</u> 4km
Collège Privé	1
Lycée Public	X <u>Narbonne</u> 6km
Lycée Privé	X <u>Narbonne</u> 4km

Sources : Base Sirene des entreprises et de leurs établissements selon les dernières parutions officielles de 2025 portant sur l'année 2024 ([data.gouv](#)). Liste, localisation et tarifs des professionnels de santé selon les dernières parutions officielles de 2025 portant sur l'année 2024 ([opendatasoft](#)) et FINISS Extraction du Fichier des établissements selon les dernières parutions officielles de 2025 portant sur l'année 2024 ([data.gouv](#)). Adresse et géolocalisation des établissements d'enseignement du premier et second degrés selon les dernières parutions officielles de 2025 portant sur l'année 2024 ([data.education.gouv](#))

Villes autour de Montredon-des-Corbières

Ville	Habitants	Superficie	Pop densité	Pop active	Taux chômage	Revenu moyen	Prix immobilier
Névian (1 avis)	1 286	14 km ²	92 h/km ²	50%	4.1%	22 270 €/an	1 534 €/m ²
Bizanet	1 730	37 km ²	47 h/km ²	45.8%	5.9%	21 900 €/an	1 709 €/m ²
Marcorignan (1 avis)	1 333	5 km ²	267 h/km ²	43.9%	6.7%	22 020 €/an	1 735 €/m ²
Moussan (8 avis)	2 093	14 km ²	150 h/km ²	48.9%	6.2%	22 710 €/an	1 851 €/m ²
Saint-Nazaire-d'Aude (12 avis)	2 118	8 km ²	265 h/km ²	43%	5.3%	21 930 €/an	1 985 €/m ²
Villedaigne (1 avis)	599	2 km ²	300 h/km ²	35.7%	6.3%	17 280 €/an	1 848 €/m ²
Raissac-d'Aude	222	5 km ²	44 h/km ²	41.9%	4.5%	19 780 €/an	1 739 €/m ²
Saint-Marcel-sur-Aude (7 avis)	2 014	8 km ²	252 h/km ²	44%	6.1%	20 990 €/an	1 829 €/m ²
Narbonne (80 avis)	57 587	173 km ²	333 h/km ²	39.9%	7.7%	19 850 €/an	2 076 €/m ²
Ornaisons (4 avis)	1 161	10 km ²	116 h/km ²	41%	5.7%	21 760 €/an	1 627 €/m ²
Canet	1 873	14 km ²	134 h/km ²	44.2%	6.9%	21 930 €/an	1 950 €/m ²
Ventenac-en-Minervois	644	6 km ²	107 h/km ²	35.2%	3.3%	22 260 €/an	1 873 €/m ²
Sallèles-d'Aude (1 avis)	3 179	12 km ²	265 h/km ²	43.3%	7.2%	21 870 €/an	1 645 €/m ²
Cuxac-d'Aude (7 avis)	4 079	21 km ²	194 h/km ²	41.5%	5.8%	20 520 €/an	1 552 €/m ²
Cruscades	936	9 km ²	104 h/km ²	43.6%	5.8%	20 190 €/an	1 837 €/m ²

Avis sur la ville de Montredon-des-Corbières



Moyenne par critère



Villes autour de Montredon-des-Corbières

Ville	Note globale	Sécurité	Éducation	Sport Loisir	Environnement	Vie pratique
Névian (1 avis)	3.0	0.0	4.0	4.0	4.0	3.0
Bizanet	-	-	-	-	-	-
Marcorignan (1 avis)	1.6	0.0	3.0	2.0	2.0	1.0
Moussan (8 avis)	3.5	4.0	4.1	3.0	3.8	2.4
Saint-Nazaire-d'Aude (12 avis)	2.7	2.7	3.1	2.5	2.8	2.3
Villedaigne (1 avis)	2.4	2.0	3.0	3.0	2.0	2.0
Raissac-d'Aude	-	-	-	-	-	-
Saint-Marcel-sur-Aude (7 avis)	3.2	3.6	3.7	2.9	3.0	3.0
Narbonne (80 avis)	3.0	2.9	3.1	3.1	3.1	3.0
Ornaisons (4 avis)	2.1	1.5	2.8	2.0	1.5	2.5
Canet	-	-	-	-	-	-
Ventenac-en-Minervois	-	-	-	-	-	-
Sallèles-d'Aude (1 avis)	4.0	4.0	4.0	4.0	4.0	4.0
Cuxac-d'Aude (7 avis)	2.5	2.0	3.1	2.9	2.1	2.3
Cruscades	-	-	-	-	-	-



Vous aimez votre ville ? Notez-la !

Et faites-nous part de vos remarques constructives



Avec

BIEN dans
ma **VILLE** 