



Version web

# Ville de Montréal

Présenté par

**BIEN** dans  
ma **VILLE** 

# Sommaire

Situation géographique .....	3
Statistiques sur la population .....	4
Evolution du nombre d'habitants .....	4
Tranche d'âge .....	5
0-14 ans .....	5
15-29 ans .....	5
30-44 ans .....	5
45-59 ans .....	5
60-74 ans .....	5
75-89 ans .....	5
90 ans et + .....	5
Activité professionnelle .....	5
Agriculteurs .....	5
Artisans, Commerçants .....	5
Cadres et sup. ....	5
Professions intermédiaires .....	5
Employé .....	5
Ouvrier .....	5
Retraité .....	5
Autres .....	5
Niveau de diplôme .....	6
Sans diplôme ou CEP .....	6
Brevet, BEPC, DNB .....	6
CAP-BEP ou équivalent .....	6
BAC ou équivalent .....	6
BAC+2 .....	6
BAC+3 ou +4 .....	6
BAC+5 ou plus .....	6
Composition des ménages .....	6
Couple sans enfant .....	6
Couple avec enfant(s) .....	6
Famille monoparentale .....	6
Colocation / Autre .....	6
Personnes seules .....	6
Profils électoraux .....	7
Premier tour .....	7
Sécurité .....	8
Evolution du nombre d'infractions .....	8
Pour comparer .....	9
Services à la population .....	10
Commerce .....	10
Éducation .....	10
Villes autour de Montréal .....	11

# Situation géographique



## i Informations clés

- **Région** : Occitanie
- **Département** : Gers
- **Code postal** : 32250
- **Superficie** : 63 km<sup>2</sup>



# Statistiques sur la population



Nombre d'habitants

**1 171**



Age moyen

**51 ans**



Pop active

**40.3%**



Taux chômage

**7.9%**



Pop densité

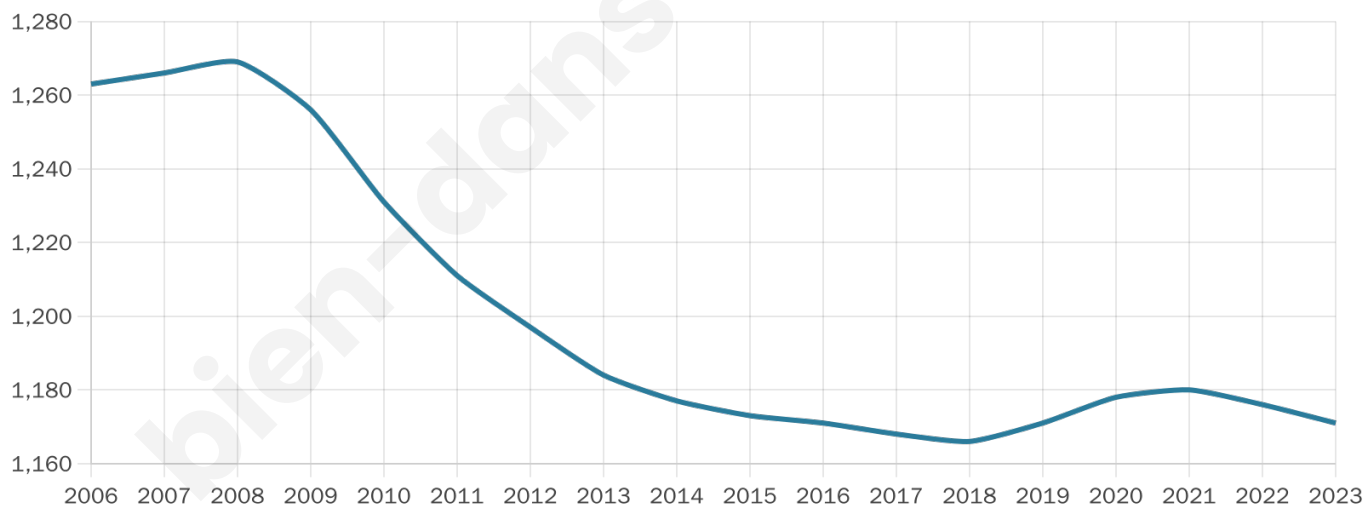
**19 h/km<sup>2</sup>**



Revenu moyen

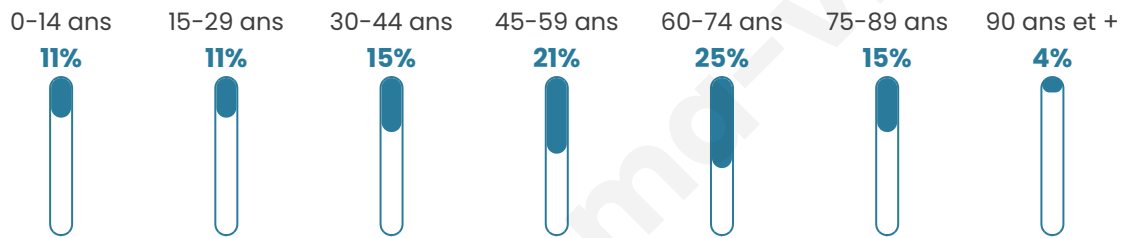
**21 570 €/an**

## Evolution du nombre d'habitants

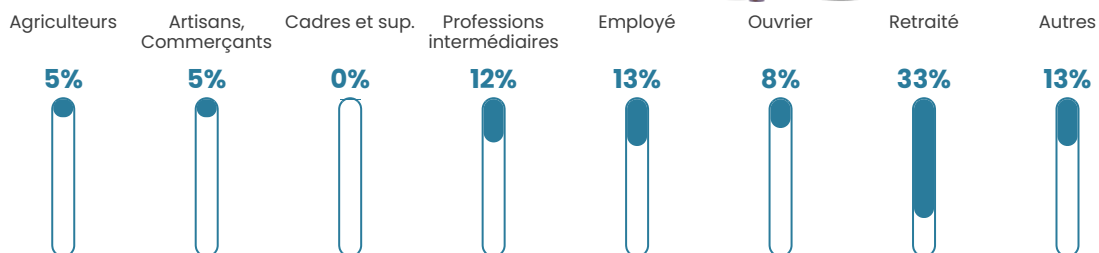


Sources : Institut national de la statistique et des études économiques (insee) selon Les dernières parutions officielles de 2024 portant sur les années 2020, 2021 et 2022.


## Tranche d'âge




## Activité professionnelle



## Niveau de diplôme















## Composition des ménages





# Profils électoraux

## Premier tour

	Marine LE PEN	25.32 %
	Emmanuel MACRON	23.88 %
	Jean-Luc MÉLENCHON	13.67 %
	Jean LASSALLE	13.24 %
	Éric ZEMMOUR	6.76 %
	Valérie PÉCRESSE	5.18 %
	Yannick JADOT	3.31 %
	Anne HIDALGO	2.73 %
	Fabien ROUSSEL	2.59 %
	Nicolas DUPONT-AIGNAN	2.16 %
	Nathalie ARTHAUD	0.58 %
	Philippe POUTOU	0.58 %

## Second tour

	Emmanuel MACRON	52,67 %
	Marine LE PEN	47,33 %

### 895 inscrits

Participation : 77.21%

Votes blancs : 5.21%

Votes nuls : 2.75%

### 895 inscrits

Participation : 78.44%

Votes blancs : 0.85%

Votes nuls : 0.14%

# Sécurité



Agressions physiques / sexuelles

**0**



Cambriolages

**0**



Vols / dégradations

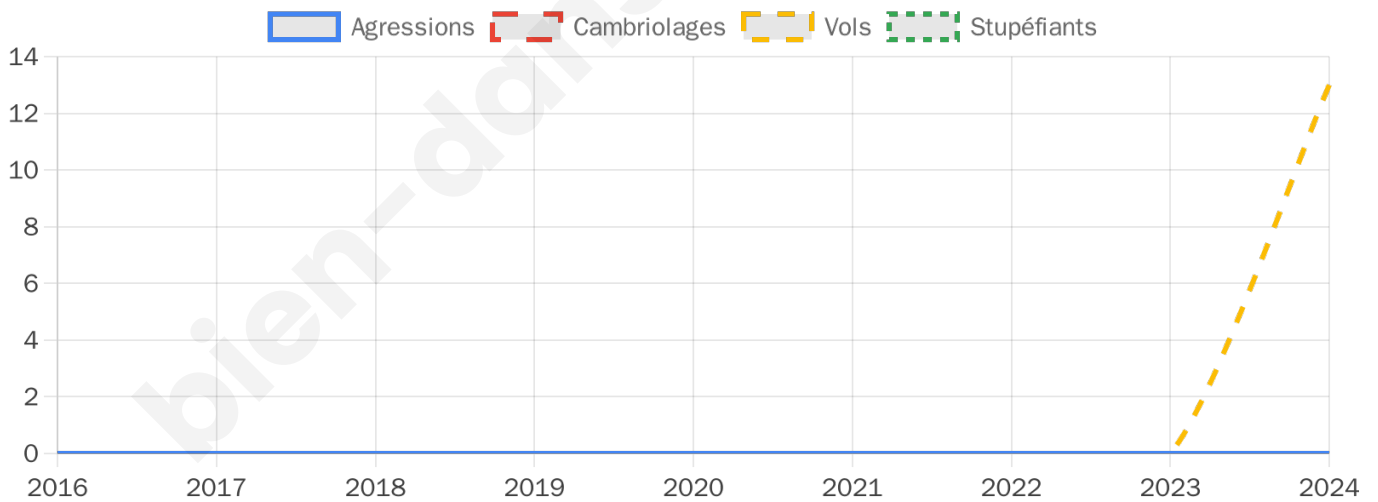
**13**



Stupéfiants

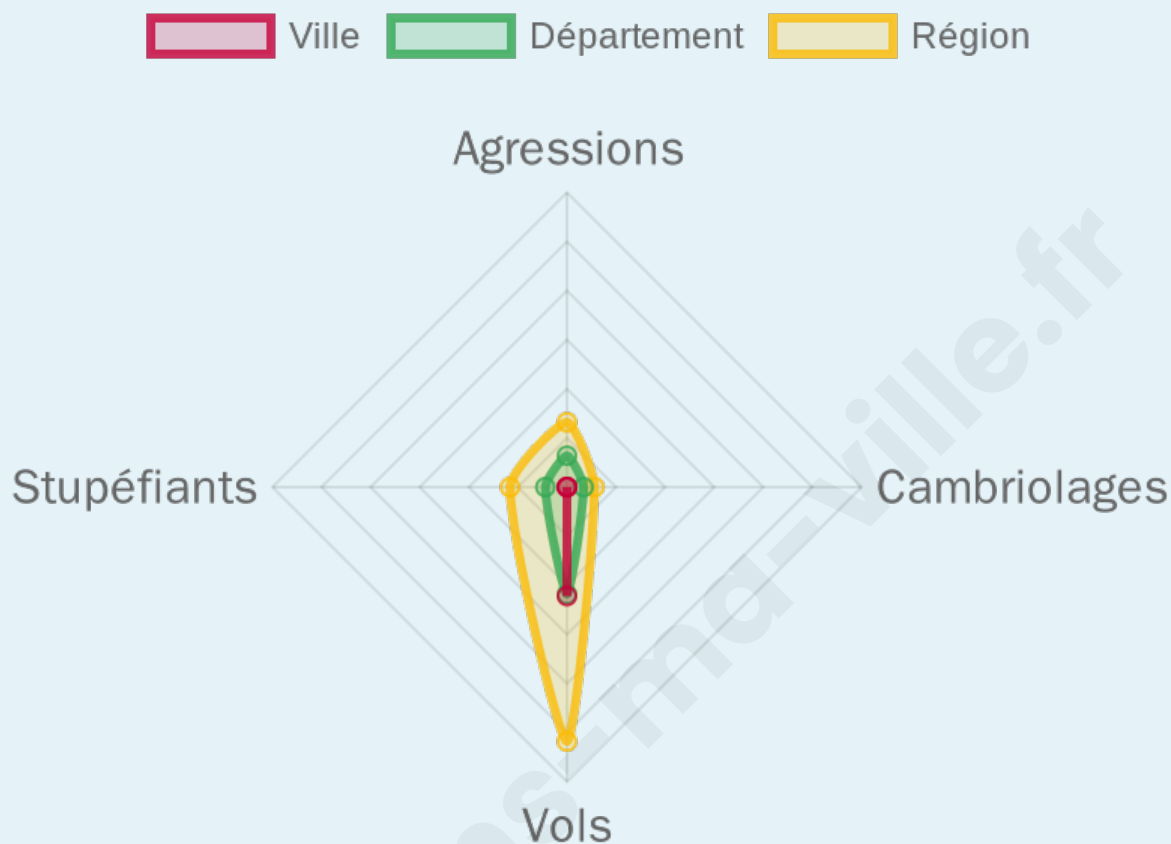
**0**

## Evolution du nombre d'infractions



## Pour comparer

(en proportion du nombre d'habitants)



Sources : Bases statistiques communale, départementale et régionale de la délinquance enregistrée par la police et la gendarmerie nationales selon les dernières parutions officielles de 2025 portant sur l'année 2024 ([data.gouv](https://data.gouv.fr)).

Agressions physiques / sexuelles : Violences sexuelles, coups et blessures volontaires intrafamiliaux, coups et blessures volontaires, autres coups, blessures volontaires et vols violents sans arme.

Cambriolages : Cambriolages de logements.

Vols : Vols avec armes, vols d'accessoires sur véhicules, vols dans les véhicules, vols de véhicules, vols sans violence contre des personnes, destructions, dégradations volontaires et escroqueries.

Stupéfiants : Trafic de stupéfiants dont (AFD) et usage de stupéfiants.

# Services à la population



## Commerce

Hypermarché	X <a href="#">Eauze</a> 12km
Supermarché	X <a href="#">Gondrin</a> 8km
Superette	1
Boulangerie	1
Boucherie	1
Restaurant	4
Garage	4
Station-service	X <a href="#">Eauze</a> 12km
Banque	1
La poste	X <a href="#">Gondrin</a> 8km
Coiffeur	2
Tabac	X <a href="#">Gondrin</a> 8km
Bars / discothèque	1
Bibliothèque	X <a href="#">Condom</a> 14km
Cinéma	X <a href="#">Eauze</a> 13km
Vétérinaire	X <a href="#">Eauze</a> 12km



## Santé

Pharmacie	1
Hôpital	X <a href="#">Condom</a> 14km
Laboratoire d'analyses médicales	X <a href="#">Eauze</a> 13km
Etablissement pour handicapé	1
EHPA	1
Médecin	X <a href="#">Lagraulet-du-Gers</a> 5km
Dentiste	1
Chirurgien	X <a href="#">Eauze</a> 13km
Dermatologue	X <a href="#">Agen</a> 43km
Anesthésiste	X <a href="#">Fleurance</a> 39km
Gastro-entérologue	X <a href="#">Agen</a> 43km
Gynécologue	X <a href="#">Le Passage</a> 42km
Cancérologue	X <a href="#">Agen</a> 44km
Neurologue	X <a href="#">Auch</a> 47km
Ophthalmologue	X <a href="#">Eauze</a> 13km
ORL	X <a href="#">Condom</a> 14km
Cardiologue	X <a href="#">Agen</a> 43km
Pédiatre	X <a href="#">Lectoure</a> 34km
Pneumologue	X <a href="#">Agen</a> 43km
Psychologue	X <a href="#">Agen</a> 43km
Radiologue	X <a href="#">Condom</a> 14km
Rhumatologue	X <a href="#">Agen</a> 43km
Sage-femme	X <a href="#">Eauze</a> 13km



## Éducation

Crèche	X <a href="#">Condom</a> 13km
Ecole maternelle Public	X <a href="#">Lauraët</a> 4km
Ecole maternelle Privé	X <a href="#">Plaisance-du-Touch</a> 99km
Ecole primaire Public	1
Ecole primaire Privé	X <a href="#">Eauze</a> 13km
Collège Public	X <a href="#">Condom</a> 13km
Collège Privé	X <a href="#">Eauze</a> 13km
Lycée Public	X <a href="#">Condom</a> 14km
Lycée Privé	X <a href="#">Gabarret</a> 16km

Sources : Base Sirene des entreprises et de leurs établissements selon les dernières parutions officielles de 2025 portant sur l'année 2024 ([data.gouv](#)). Liste, localisation et tarifs des professionnels de santé selon les dernières parutions officielles de 2025 portant sur l'année 2024 ([opendatasoft](#)) et FINISS Extraction du Fichier des établissements selon les dernières parutions officielles de 2025 portant sur l'année 2024 ([data.gouv](#)). Adresse et géolocalisation des établissements d'enseignement du premier et second degrés selon les dernières parutions officielles de 2025 portant sur l'année 2024 ([data.education.gouv](#))

## Villes autour de Montréal

Ville	Habitants	Superficie	Pop densité	Pop active	Taux chômage	Revenu moyen	Prix immobilier
Fourcès	260	23 km <sup>2</sup>	11 h/km <sup>2</sup>	34.2%	5.4%	21 630 €/an	956 €/m <sup>2</sup>
Lauraët	245	12 km <sup>2</sup>	20 h/km <sup>2</sup>	42.4%	2.4%	21 050 €/an	1 917 €/m <sup>2</sup>
Beaumont	122	7 km <sup>2</sup>	17 h/km <sup>2</sup>	53.3%	4.1%	21 300 €/an	1 041 €/m <sup>2</sup>
Lagraulet-du-Gers (1 avis)	560	27 km <sup>2</sup>	21 h/km <sup>2</sup>	44.8%	3%	20 680 €/an	1 118 €/m <sup>2</sup>
Larroque-sur-l'Osse	213	15 km <sup>2</sup>	14 h/km <sup>2</sup>	46.9%	1.4%	24 890 €/an	2 290 €/m <sup>2</sup>
Sainte-Maure-de-Peyriac (1 avis)	305	23 km <sup>2</sup>	13 h/km <sup>2</sup>	41%	3.3%	19 190 €/an	1 308 €/m <sup>2</sup>
Larressingle	213	8 km <sup>2</sup>	27 h/km <sup>2</sup>	47.4%	5.6%	23 200 €/an	1 864 €/m <sup>2</sup>
Bretagne-d'Armagnac (1 avis)	408	12 km <sup>2</sup>	34 h/km <sup>2</sup>	47.3%	3.4%	21 780 €/an	972 €/m <sup>2</sup>
Gondrin (1 avis)	1 175	34 km <sup>2</sup>	35 h/km <sup>2</sup>	41.4%	4.3%	21 530 €/an	1 101 €/m <sup>2</sup>
Mouchan	376	13 km <sup>2</sup>	29 h/km <sup>2</sup>	48.9%	4.3%	21 830 €/an	1 333 €/m <sup>2</sup>
Castelnau d'Auzan Labarrère	1 187	56 km <sup>2</sup>	21 h/km <sup>2</sup>	40%	4.9%	19 960 €/an	1 043 €/m <sup>2</sup>
Cazeneuve	157	8 km <sup>2</sup>	20 h/km <sup>2</sup>	50.3%	3.8%	22 350 €/an	556 €/m <sup>2</sup>
Saint-Pé-Saint-Simon	182	17 km <sup>2</sup>	11 h/km <sup>2</sup>	37.9%	9.9%	18 950 €/an	2 543 €/m <sup>2</sup>
Sos	657	52 km <sup>2</sup>	13 h/km <sup>2</sup>	32.7%	4.3%	17 900 €/an	1 044 €/m <sup>2</sup>
Cassaigne	225	8 km <sup>2</sup>	28 h/km <sup>2</sup>	40.9%	2.7%	22 450 €/an	1 427 €/m <sup>2</sup>

bien-dans-ma-ville.fr



# Vous aimez votre ville ? Notez-la !

Et faites-nous part de vos remarques constructives



Avec

**BIEN** dans ma **VILLE** 