



Version web

Ville de Montréal

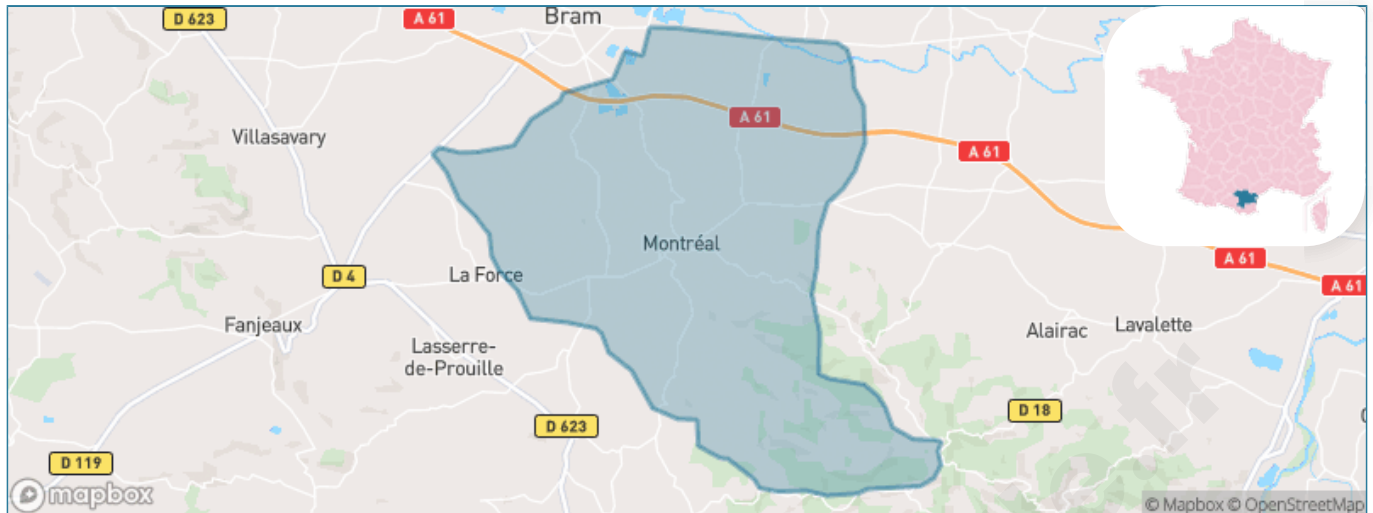
Présenté par

BIEN dans
ma **VILLE** 

Sommaire

Situation géographique	3
Statistiques sur la population	4
Evolution du nombre d'habitants	4
Tranche d'âge	5
0-14 ans	5
15-29 ans	5
30-44 ans	5
45-59 ans	5
60-74 ans	5
75-89 ans	5
90 ans et +	5
Activité professionnelle	5
Agriculteurs	5
Artisans, Commerçants	5
Cadres et sup.	5
Professions intermédiaires	5
Employé	5
Ouvrier	5
Retraité	5
Autres	5
Niveau de diplôme	6
Sans diplôme ou CEP	6
Brevet, BEPC, DNB	6
CAP-BEP ou équivalent	6
BAC ou équivalent	6
BAC+2	6
BAC+3 ou +4	6
BAC+5 ou plus	6
Composition des ménages	6
Couple sans enfant	6
Couple avec enfant(s)	6
Famille monoparentale	6
Colocation / Autre	6
Personnes seules	6
Profils électoraux	7
Premier tour	7
Sécurité	8
Evolution du nombre d'infractions	8
Pour comparer	9
Services à la population	10
Commerce	10
Éducation	10
Villes autour de Montréal	11
Avis sur la ville de Montréal	12
Moyenne par critère	12
Villes autour de Montréal	12
Répartition des avis par note	12
Répartition des avis par note	12

Situation géographique



i Informations clés

- **Région** : Occitanie
- **Département** : Aude
- **Code postal** : 11290
- **Superficie** : 55 km²



Statistiques sur la population



Nombre d'habitants

2 136



Age moyen

44 ans



Pop active

38.9%



Taux chômage

8.4%



Pop densité

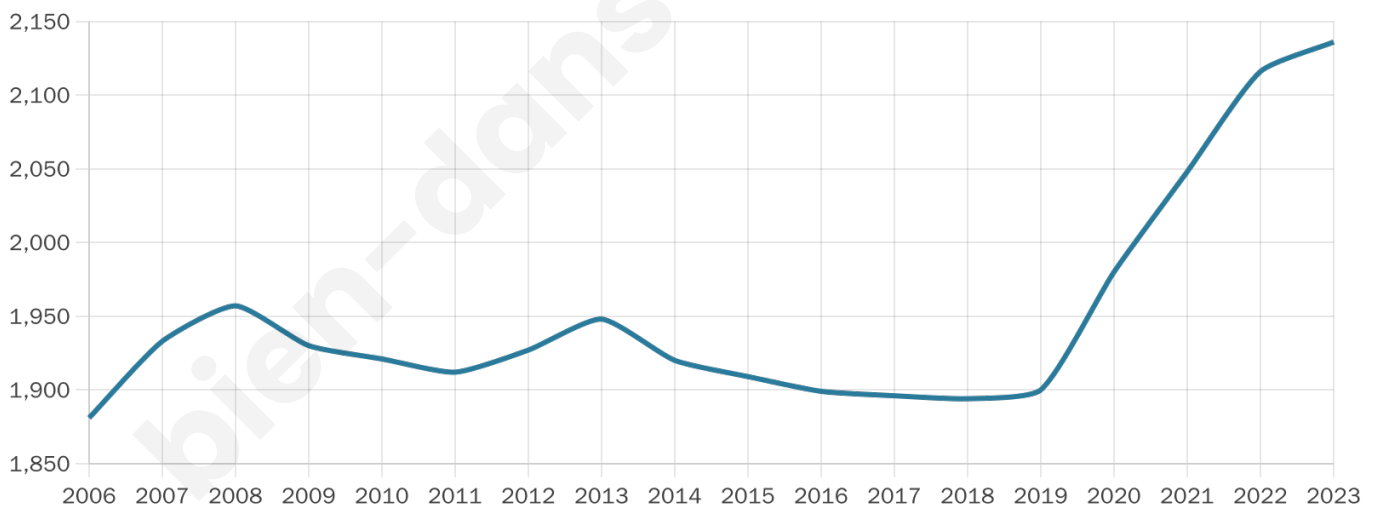
39 h/km²



Revenu moyen

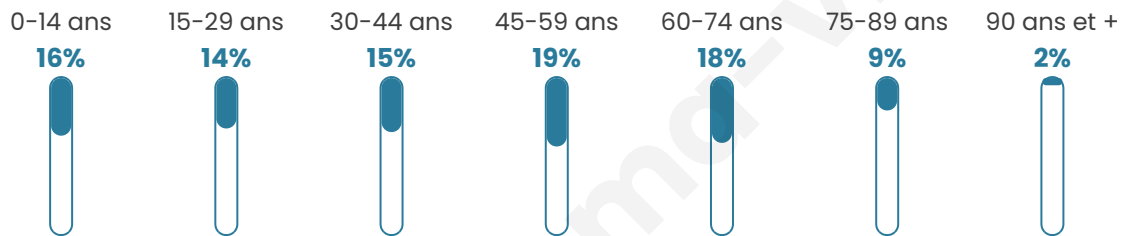
21 190 €/an

Evolution du nombre d'habitants

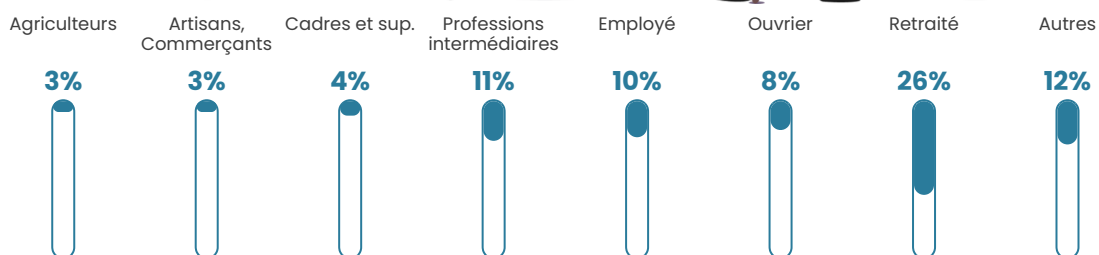


Sources : Institut national de la statistique et des études économiques (insee) selon Les dernières parutions officielles de 2024 portant sur les années 2020, 2021 et 2022.


Tranche d'âge




Activité professionnelle



Niveau de diplôme




Composition des ménages





Profils électoraux

Premier tour

	Marine LE PEN	29.97 %
	Emmanuel MACRON	26.23 %
	Jean-Luc MÉLENCHON	13.02 %
	Éric ZEMMOUR	9.72 %
	Jean LASSALLE	5.53 %
	Yannick JADOT	3.30 %
	Valérie PÉCRESE	3.30 %
	Fabien ROUSSEL	3.12 %
	Anne HIDALGO	2.32 %
	Nicolas DUPONT-AIGNAN	2.05 %
	Philippe POUTOU	0.80 %
	Nathalie ARTHAUD	0.62 %

Second tour

	Emmanuel MACRON	46,52 %
	Marine LE PEN	53,48 %

1 436 inscrits

Participation : 76.6%

Votes blancs : 4.45%

Votes nuls : 2.91%

1 437 inscrits

Participation : 78.98%

Votes blancs : 0.70%

Votes nuls : 0.53%

Sécurité



Agressions physiques / sexuelles

5



Cambriolages

0



Vols / dégradations

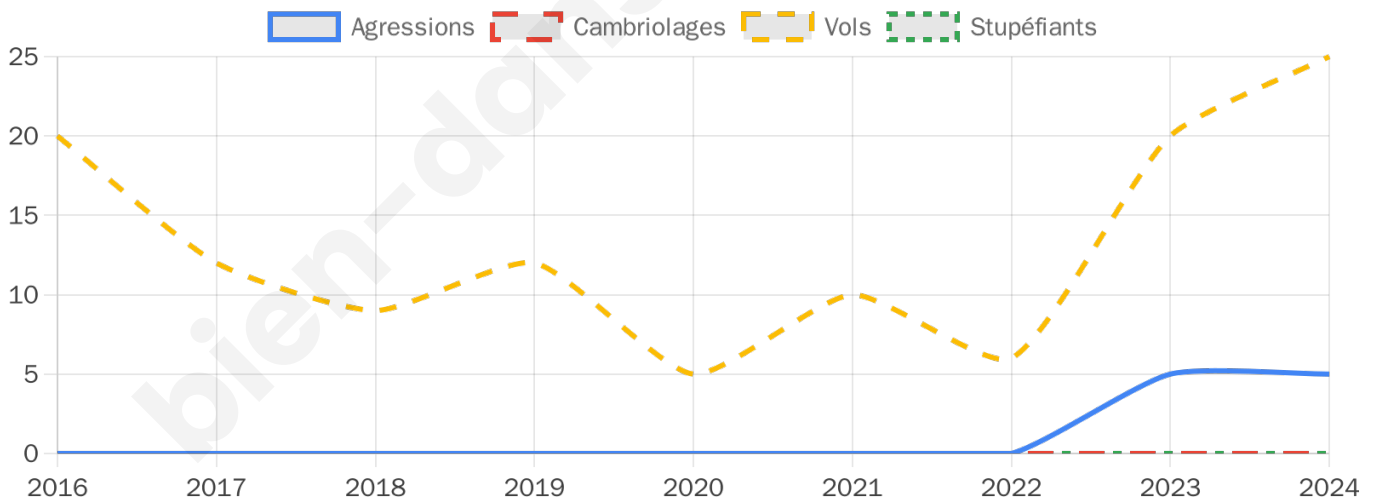
25



Stupéfiants

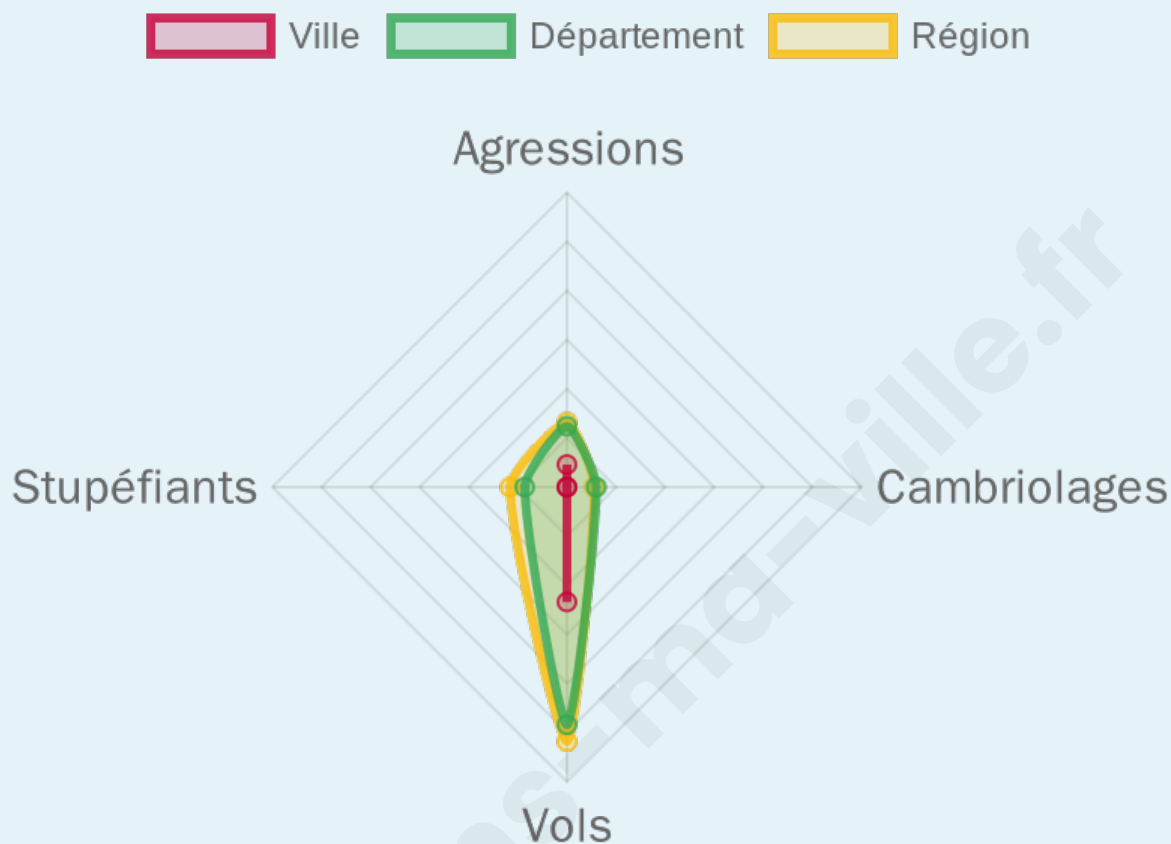
0

Evolution du nombre d'infractions



Pour comparer

(en proportion du nombre d'habitants)



Sources : Bases statistiques communale, départementale et régionale de la délinquance enregistrée par la police et la gendarmerie nationales selon les dernières parutions officielles de 2025 portant sur l'année 2024 ([data.gouv](https://data.gouv.fr)).

Agressions physiques / sexuelles : Violences sexuelles, coups et blessures volontaires intrafamiliaux, coups et blessures volontaires, autres coups, blessures volontaires et vols violents sans arme.

Cambriolages : Cambriolages de logements.

Vols : Vols avec armes, vols d'accessoires sur véhicules, vols dans les véhicules, vols de véhicules, vols sans violence contre des personnes, destructions, dégradations volontaires et escroqueries.

Stupéfiants : Trafic de stupéfiants dont (AFD) et usage de stupéfiants.

Services à la population



Commerce

Hypermarché	X <u>Carcassonne</u> 13km
Supermarché	X <u>Maignelay-Montigny</u> 5km
Superette	1
Boulangerie	3
Boucherie	2
Restaurant	5
Garage	2
Station-service	1
Banque	X <u>Bram</u> 6km
La poste	1
Coiffeur	1
Tabac	X <u>Arzens</u> 5km
Bars / discothèque	1
Bibliothèque	X <u>Carcassonne</u> 16km
Cinéma	X <u>Carcassonne</u> 17km
Vétérinaire	X <u>Bram</u> 6km



Santé

Pharmacie	1
Hôpital	X <u>Limoux</u> 17km
Laboratoire d'analyses médicales	X <u>Carcassonne</u> 11km
Etablissement pour handicapé	1
EHPA	1
Médecin	1
Dentiste	1
Chirurgien	X <u>Carcassonne</u> 14km
Dermatologue	X <u>Carcassonne</u> 16km
Anesthésiste	X <u>Carcassonne</u> 14km
Gastro-entérologue	X <u>Laure-Minervois</u> 31km
Gynécologue	X <u>Fanjeaux</u> 9km
Cancérologue	X <u>Castres</u> 47km
Neurologue	X <u>Carcassonne</u> 16km
Ophthalmologue	X <u>Carcassonne</u> 17km
ORL	X <u>Montolieu</u> 13km
Cardiologue	X <u>Carcassonne</u> 14km
Pédiatre	X <u>Carcassonne</u> 15km
Pneumologue	X <u>Lagarde</u> 24km
Psychologue	X <u>Pezens</u> 11km
Radiologue	X <u>Carcassonne</u> 14km
Rhumatologue	X <u>Carcassonne</u> 15km
Sage-femme	X <u>Carcassonne</u> 15km



Éducation

Crèche	1
Ecole maternelle Public	1
Ecole maternelle Privé	X <u>Toulouse</u> 72km
Ecole primaire Public	1
Ecole primaire Privé	1
Collège Public	X <u>Bram</u> 5km
Collège Privé	X <u>Bram</u> 6km
Lycée Public	X <u>Carcassonne</u> 16km
Lycée Privé	1

Sources : Base Sirene des entreprises et de leurs établissements selon les dernières parutions officielles de 2025 portant sur l'année 2024 ([data.gouv](#)). Liste, localisation et tarifs des professionnels de santé selon les dernières parutions officielles de 2025 portant sur l'année 2024 ([opendatasoft](#)) et FINISS Extraction du Fichier des établissements selon les dernières parutions officielles de 2025 portant sur l'année 2024 ([data.gouv](#)). Adresse et géolocalisation des établissements d'enseignement du premier et second degrés selon les dernières parutions officielles de 2025 portant sur l'année 2024 ([data.education.gouv](#))

Villes autour de Montréal

Ville	Habitants	Superficie	Pop densité	Pop active	Taux chômage	Revenu moyen	Prix immobilier
La Force	264	4 km ²	66 h/km ²	49.2%	4.9%	21 240 €/an	1 549 €/m ²
Villeneuve-lès-Montréal	330	2 km ²	165 h/km ²	50.3%	5.2%	22 670 €/an	1 943 €/m ²
Villesisclé	362	5 km ²	72 h/km ²	51.4%	3.3%	21 360 €/an	1 292 €/m ²
Cailhavel (1 avis)	154	5 km ²	31 h/km ²	38.3%	3.9%	21 460 €/an	1 344 €/m ²
Arzens (1 avis)	1 174	21 km ²	56 h/km ²	47.4%	4.5%	22 370 €/an	1 551 €/m ²
Cailhau	247	9 km ²	27 h/km ²	34%	3.6%	20 940 €/an	1 635 €/m ²
Bram (2 avis)	3 233	17 km ²	190 h/km ²	40.5%	4.4%	20 940 €/an	1 325 €/m ²
Lasserre-de-Prouille	292	4 km ²	73 h/km ²	39.7%	1.7%	20 820 €/an	1 916 €/m ²
Villesèquelande (2 avis)	882	5 km ²	176 h/km ²	51%	5%	22 280 €/an	1 398 €/m ²
Brézilhac	172	6 km ²	29 h/km ²	50%	7.6%	19 800 €/an	1 390 €/m ²
Sainte-Eulalie	595	6 km ²	99 h/km ²	46.7%	4.4%	23 940 €/an	1 612 €/m ²
Ferran	125	5 km ²	25 h/km ²	37.6%	2.4%	26 110 €/an	634 €/m ²
Alzonne (2 avis)	1 586	22 km ²	72 h/km ²	41.8%	5.2%	19 640 €/an	1 111 €/m ²
Fanjeaux (2 avis)	885	25 km ²	35 h/km ²	41.4%	5.4%	19 610 €/an	1 508 €/m ²
Alairac	1 395	16 km ²	87 h/km ²	47.5%	5.7%	22 790 €/an	1 558 €/m ²

Avis sur la ville de Montréal



Moyenne par critère



Villes autour de Montréal

Ville	Note globale	Sécurité	Éducation	Sport Loisir	Environnement	Vie pratique
La Force	-	-	-	-	-	-
Villeneuve-lès-Montréal	-	-	-	-	-	-
Villesiclé	-	-	-	-	-	-
Cailhavel (1 avis)	3.4	5.0	3.0	2.0	4.0	3.0
Arzens (1 avis)	3.0	4.0	2.0	2.0	4.0	3.0
Cailhau	-	-	-	-	-	-
Bram (2 avis)	4.2	4.5	4.0	4.5	3.5	4.5
Lasserre-de-Prouille	-	-	-	-	-	-
Villesèquelande (2 avis)	3.0	2.0	3.5	4.0	2.0	3.5
Brézilhac	-	-	-	-	-	-
Sainte-Eulalie	-	-	-	-	-	-
Ferran	-	-	-	-	-	-
Alzonne (2 avis)	3.9	4.0	4.0	4.0	4.0	3.5
Fanjeaux (2 avis)	4.4	4.0	4.0	4.0	5.0	5.0
Alairac	-	-	-	-	-	-



Vous aimez votre ville ? Notez-la !

Et faites-nous part de vos remarques constructives



Avec

BIEN dans ma **VILLE** 