



Version web

# Ville de Montravers

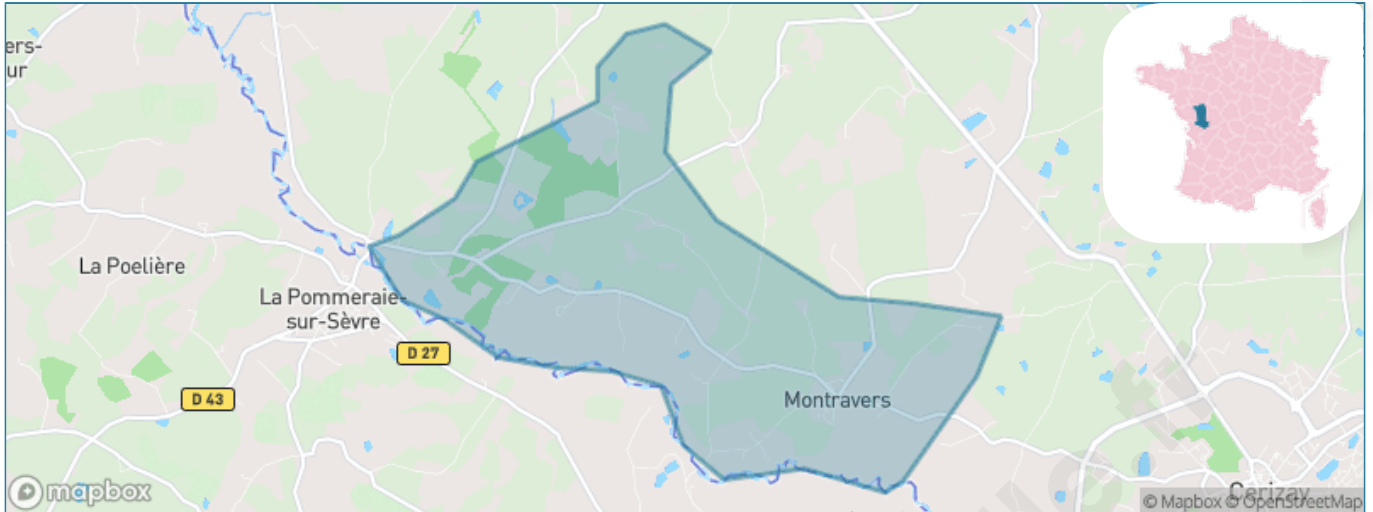
Présenté par

**BIEN** dans  
ma **VILLE** 

# Sommaire

Situation géographique .....	3
Statistiques sur la population .....	4
Evolution du nombre d'habitants .....	4
Tranche d'âge .....	5
0-14 ans .....	5
15-29 ans .....	5
30-44 ans .....	5
45-59 ans .....	5
60-74 ans .....	5
75-89 ans .....	5
90 ans et + .....	5
Activité professionnelle .....	5
Agriculteurs .....	5
Artisans, Commerçants .....	5
Cadres et sup. ....	5
Professions intermédiaires .....	5
Employé .....	5
Ouvrier .....	5
Retraité .....	5
Autres .....	5
Niveau de diplôme .....	6
Sans diplôme ou CEP .....	6
Brevet, BEPC, DNB .....	6
CAP-BEP ou équivalent .....	6
BAC ou équivalent .....	6
BAC+2 .....	6
BAC+3 ou +4 .....	6
BAC+5 ou plus .....	6
Composition des ménages .....	6
Couple sans enfant .....	6
Couple avec enfant(s) .....	6
Famille monoparentale .....	6
Colocation / Autre .....	6
Personnes seules .....	6
Profils électoraux .....	7
Premier tour .....	7
Sécurité .....	8
Evolution du nombre d'infractions .....	8
Pour comparer .....	9
Services à la population .....	10
Commerce .....	10
Éducation .....	10
Villes autour de Montravers .....	11

# Situation géographique



## i Informations clés

- **Région** : Nouvelle-Aquitaine
- **Département** : Deux-Sèvres
- **Code postal** : 79140
- **Superficie** : 10 km<sup>2</sup>



# Statistiques sur la population



Nombre d'habitants

**365**



Age moyen

**39 ans**



Pop active

**48.2%**



Taux chômage

**6.5%**



Pop densité

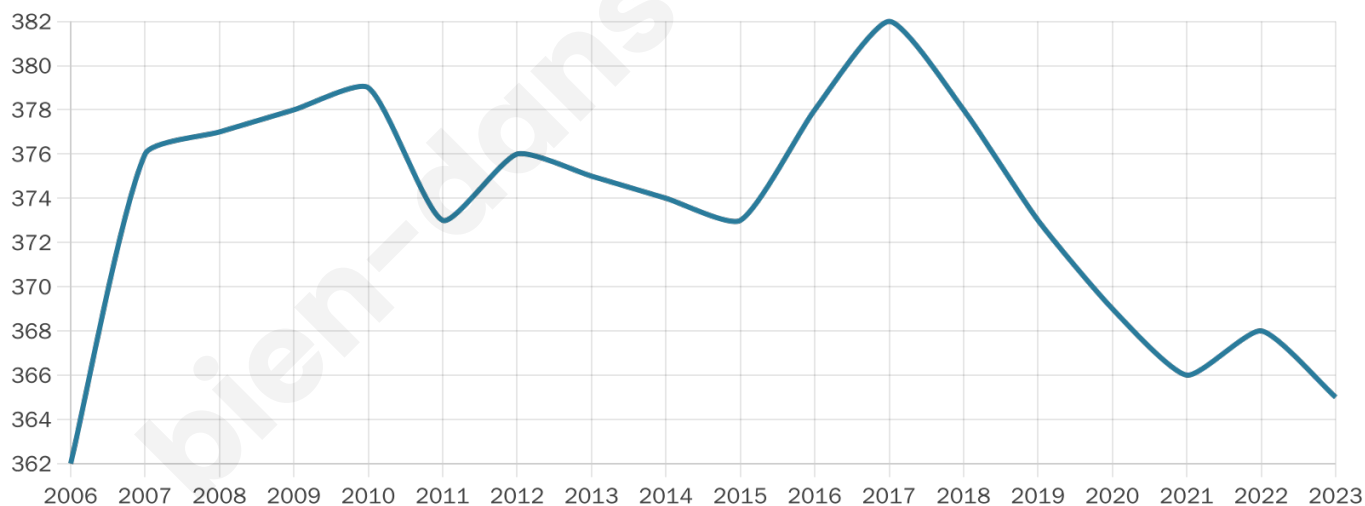
**37 h/km<sup>2</sup>**



Revenu moyen

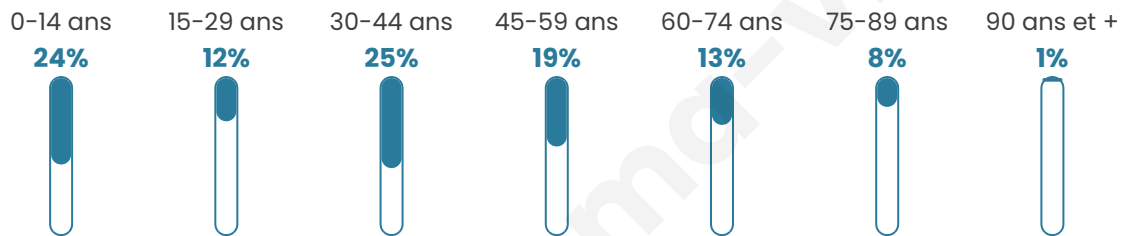
**22 020 €/an**

## Evolution du nombre d'habitants

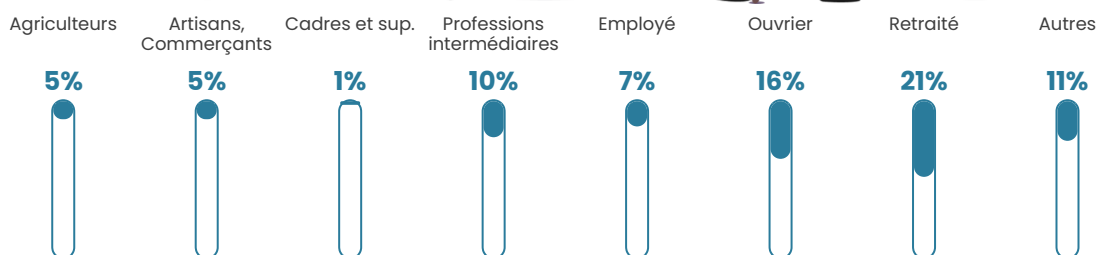


Sources : Institut national de la statistique et des études économiques (insee) selon Les dernières parutions officielles de 2024 portant sur les années 2020, 2021 et 2022.

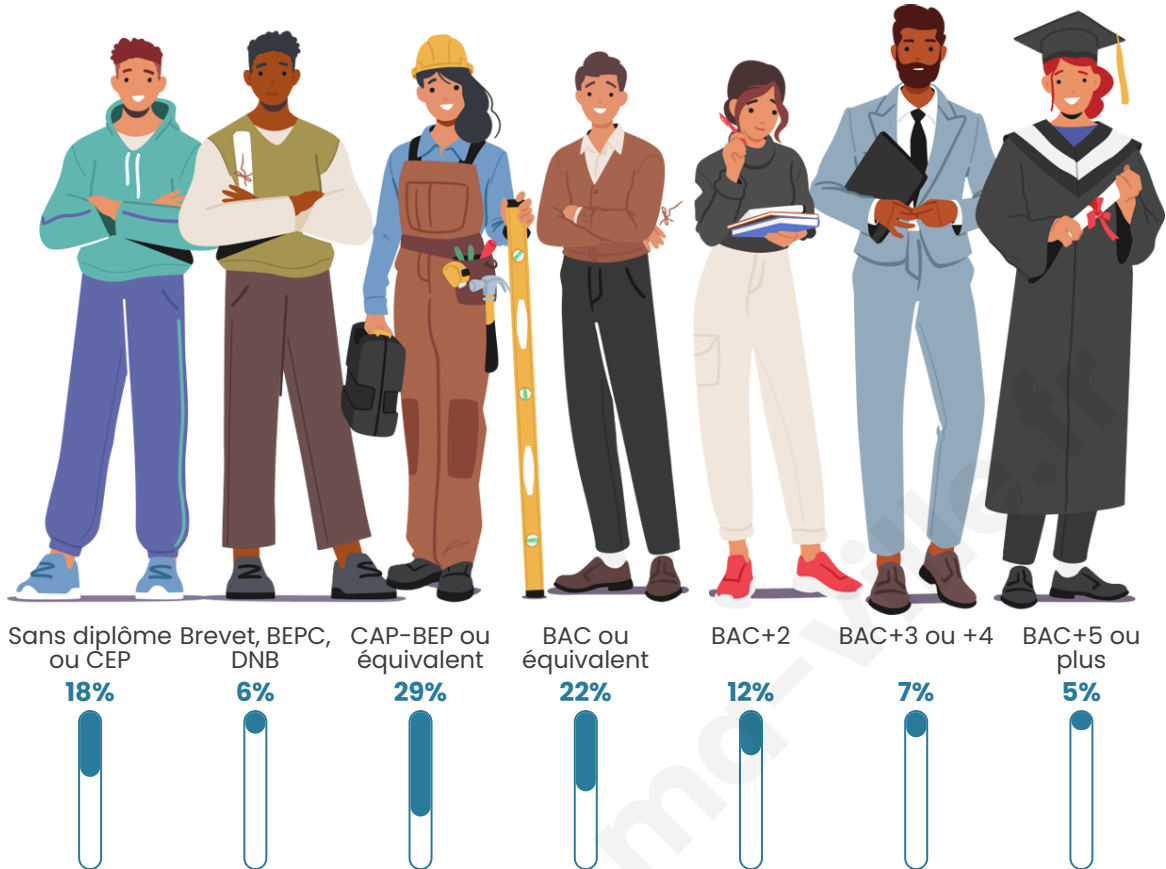
## Tranche d'âge




## Activité professionnelle



## Niveau de diplôme















## Composition des ménages



# Profils électoraux

## Premier tour

	Emmanuel MACRON	27.18 %
	Jean-Luc MÉLENCHON	20.51 %
	Marine LE PEN	20.00 %
	Yannick JADOT	9.23 %
	Jean LASSALLE	6.67 %
	Éric ZEMMOUR	4.62 %
	Valérie PÉCRESSE	4.10 %
	Nicolas DUPONT- AIGNAN	2.56 %
	Fabien ROUSSEL	2.05 %
	Anne HIDALGO	1.54 %
	Philippe POUTOU	1.03 %
	Nathalie ARTHAUD	0.51 %



### 257 inscrits

Participation : 78.99%

Votes blancs : 2.96%

Votes nuls : 0.99%

## Second tour

	Emmanuel MACRON	66,1 %
	Marine LE PEN	33,9 %

### 256 inscrits

Participation : 78.12%

Votes blancs : 10%

Votes nuls : 1.5%

# Sécurité



Agressions physiques / sexuelles

0



Cambriolages

0



Vols / dégradations

0



Stupéfiants

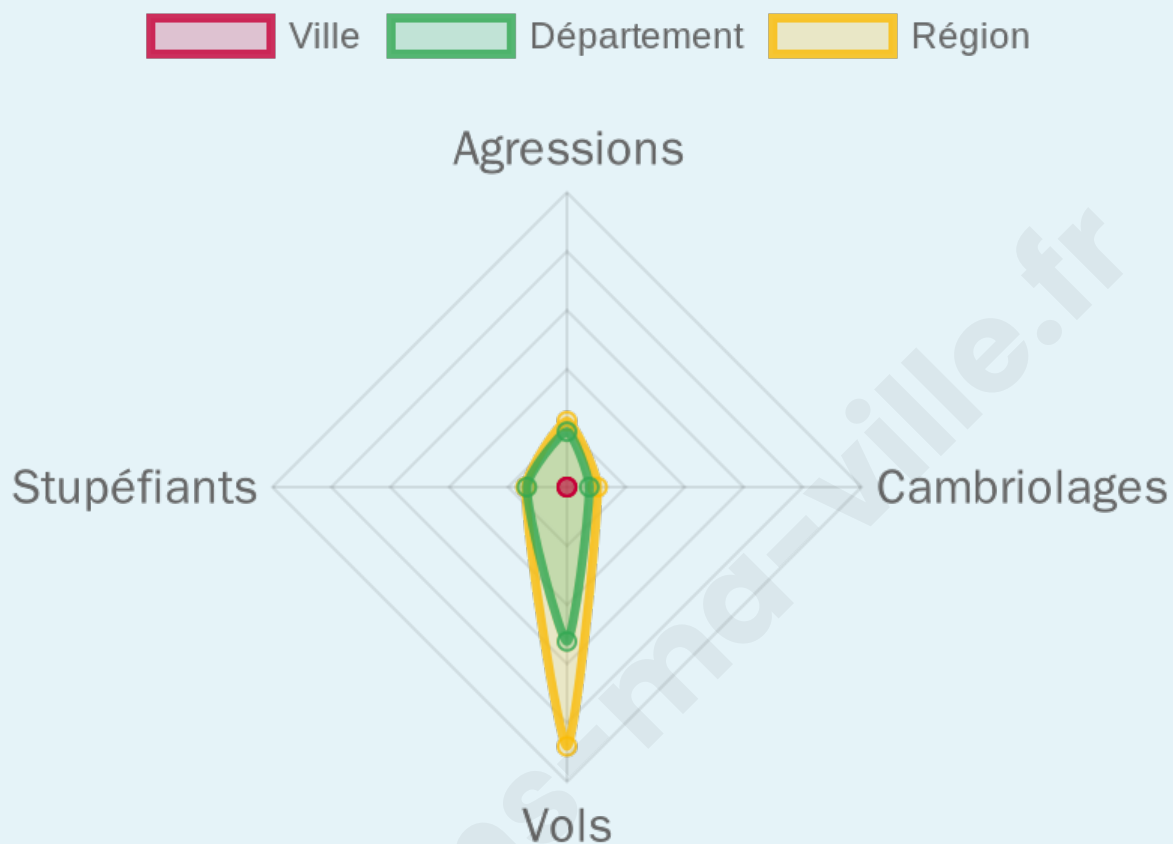
0

## Evolution du nombre d'infractions



## Pour comparer

(en proportion du nombre d'habitants)



Sources : Bases statistiques communale, départementale et régionale de la délinquance enregistrée par la police et la gendarmerie nationales selon les dernières parutions officielles de 2025 portant sur l'année 2024 ([data.gouv](https://data.gouv.fr)).

Agressions physiques / sexuelles : Violences sexuelles, coups et blessures volontaires intrafamiliaux, coups et blessures volontaires, autres coups, blessures volontaires et vols violents sans arme.

Cambriolages : Cambriolages de logements.

Vols : Vols avec armes, vols d'accessoires sur véhicules, vols dans les véhicules, vols de véhicules, vols sans violence contre des personnes, destructions, dégradations volontaires et escroqueries.

Stupéfiants : Trafic de stupéfiants dont (AFD) et usage de stupéfiants.

# Services à la population



## Commerce

Hypermarché	X <a href="#">Cerizay</a> 4km
Supermarché	X <a href="#">Cerizay</a> 4km
Superette	X <a href="#">Cerizay</a> 4km
Boulangerie	X <a href="#">Cerizay</a> 4km
Boucherie	X <a href="#">Sèvremont</a> 5km
Restaurant	X <a href="#">Combrand</a> 4km
Garage	X <a href="#">Cerizay</a> 4km
Station-service	X <a href="#">Cerizay</a> 4km
Banque	X <a href="#">Cerizay</a> 4km
La poste	X <a href="#">Cerizay</a> 3km
Coiffeur	X <a href="#">Cerizay</a> 3km
Tabac	X <a href="#">Saint-Amand-sur-Sèvre</a> 7km
Bars / discothèque	X <a href="#">Cerizay</a> 4km
Bibliothèque	X <a href="#">Pouzauges</a> 11km
Cinéma	X <a href="#">Cerizay</a> 4km
Vétérinaire	X <a href="#">Saint-Mesmin</a> 3km



## Santé

Pharmacie	X <a href="#">Cerizay</a> 3km
Hôpital	X <a href="#">Bressuire</a> 17km
Laboratoire d'analyses médicales	X <a href="#">Mauléon</a> 10km
Etablissement pour handicapé	X <a href="#">Mauléon</a> 10km
EHPA	X <a href="#">Cerizay</a> 3km
Médecin	X <a href="#">Cerizay</a> 4km
Dentiste	X <a href="#">Cerizay</a> 4km
Chirurgien	X <a href="#">Faye-l'Abbesse</a> 25km
Dermatologue	X <a href="#">Les Herbiers</a> 23km
Anesthésiste	X <a href="#">Cholet</a> 25km
Gastro-entérologue	X <a href="#">Bressuire</a> 17km
Gynécologue	X <a href="#">Les Herbiers</a> 23km
Cancérologue	X <a href="#">Nantes</a> 75km
Neurologue	X <a href="#">Cholet</a> 27km
Ophthalmologue	X <a href="#">Bressuire</a> 18km
ORL	X <a href="#">Cholet</a> 27km
Cardiologue	X <a href="#">Sèvremont</a> 13km
Pédiatre	X <a href="#">Cholet</a> 26km
Pneumologue	X <a href="#">Sèvremont</a> 13km
Psychologue	X <a href="#">Bressuire</a> 18km
Radiologue	X <a href="#">Bressuire</a> 18km
Rhumatologue	X <a href="#">Cholet</a> 27km
Sage-femme	X <a href="#">Cerizay</a> 4km



## Éducation

Crèche	X <a href="#">Combrand</a> 3km
Ecole maternelle Public	X <a href="#">Cerizay</a> 5km
Ecole maternelle Privé	X <a href="#">Sèvremoine</a> 39km
Ecole primaire Public	X <a href="#">Cerizay</a> 4km
Ecole primaire Privé	X <a href="#">Cerizay</a> 4km
Collège Public	X <a href="#">Cerizay</a> 4km
Collège Privé	X <a href="#">Cerizay</a> 3km
Lycée Public	X <a href="#">Bressuire</a> 16km
Lycée Privé	X <a href="#">Mauléon</a> 10km

Sources : Base Sirene des entreprises et de leurs établissements selon les dernières parutions officielles de 2025 portant sur l'année 2024 ([data.gov](#)). Liste, localisation et tarifs des professionnels de santé selon les dernières parutions officielles de 2025 portant sur l'année 2024 ([opendatasoft](#)) et FINISS Extraction du Fichier des établissements selon les dernières parutions officielles de 2025 portant sur l'année 2024 ([data.gov](#)). Adresse et géolocalisation des établissements d'enseignement du premier et second degrés selon les dernières parutions officielles de 2025 portant sur l'année 2024 ([data.education.gov](#))

## Villes autour de Montravers

Ville	Habitants	Superficie	Pop densité	Pop active	Taux chômage	Revenu moyen	Prix immobilier
Saint-Mesmin (1 avis)	1 774	26 km <sup>2</sup>	68 h/km <sup>2</sup>	46.3%	3.5%	22 330 €/an	1 090 €/m <sup>2</sup>
Cerizay (2 avis)	4 793	18 km <sup>2</sup>	266 h/km <sup>2</sup>	41.5%	4.5%	20 010 €/an	1 058 €/m <sup>2</sup>
Combrand (3 avis)	1 222	24 km <sup>2</sup>	51 h/km <sup>2</sup>	46.9%	3%	21 770 €/an	1 464 €/m <sup>2</sup>
Le Pin (2 avis)	1 091	19 km <sup>2</sup>	57 h/km <sup>2</sup>	47.5%	4%	22 190 €/an	1 144 €/m <sup>2</sup>
La Petite-Boissière (2 avis)	616	12 km <sup>2</sup>	51 h/km <sup>2</sup>	50.5%	3.2%	21 770 €/an	1 169 €/m <sup>2</sup>
Saint-André-sur-Sèvre	637	19 km <sup>2</sup>	34 h/km <sup>2</sup>	46.6%	2.8%	20 930 €/an	1 148 €/m <sup>2</sup>
Saint-Amand-sur-Sèvre (1 avis)	1 422	32 km <sup>2</sup>	44 h/km <sup>2</sup>	45.9%	3.9%	22 070 €/an	1 014 €/m <sup>2</sup>
Cirières	950	16 km <sup>2</sup>	59 h/km <sup>2</sup>	47.2%	1.8%	21 780 €/an	967 €/m <sup>2</sup>
La Forêt-sur-Sèvre	2 250	55 km <sup>2</sup>	41 h/km <sup>2</sup>	44.6%	2.8%	21 200 €/an	983 €/m <sup>2</sup>
Bretignolles	592	13 km <sup>2</sup>	46 h/km <sup>2</sup>	51.2%	5.2%	21 880 €/an	1 219 €/m <sup>2</sup>
Montournais	1 630	29 km <sup>2</sup>	56 h/km <sup>2</sup>	48.5%	3.7%	21 280 €/an	1 136 €/m <sup>2</sup>
Mauléon (5 avis)	8 573	120 km <sup>2</sup>	71 h/km <sup>2</sup>	48.5%	2.7%	21 720 €/an	1 190 €/m <sup>2</sup>
Pouzauges (4 avis)	5 668	36 km <sup>2</sup>	157 h/km <sup>2</sup>	45.8%	4.3%	22 320 €/an	1 103 €/m <sup>2</sup>
Sèvremont (3 avis)	6 385	88 km <sup>2</sup>	73 h/km <sup>2</sup>	50.6%	3.9%	21 890 €/an	1 381 €/m <sup>2</sup>
Menomblet	685	21 km <sup>2</sup>	33 h/km <sup>2</sup>	45.3%	4.4%	20 410 €/an	928 €/m <sup>2</sup>

bien-dans-ma-ville.fr



# **Vous aimez votre ville ? Notez-la !**

Et faites-nous part de vos remarques constructives



Avec

**BIEN** dans ma **VILLE** 