



Version web

# Ville de Montpothier

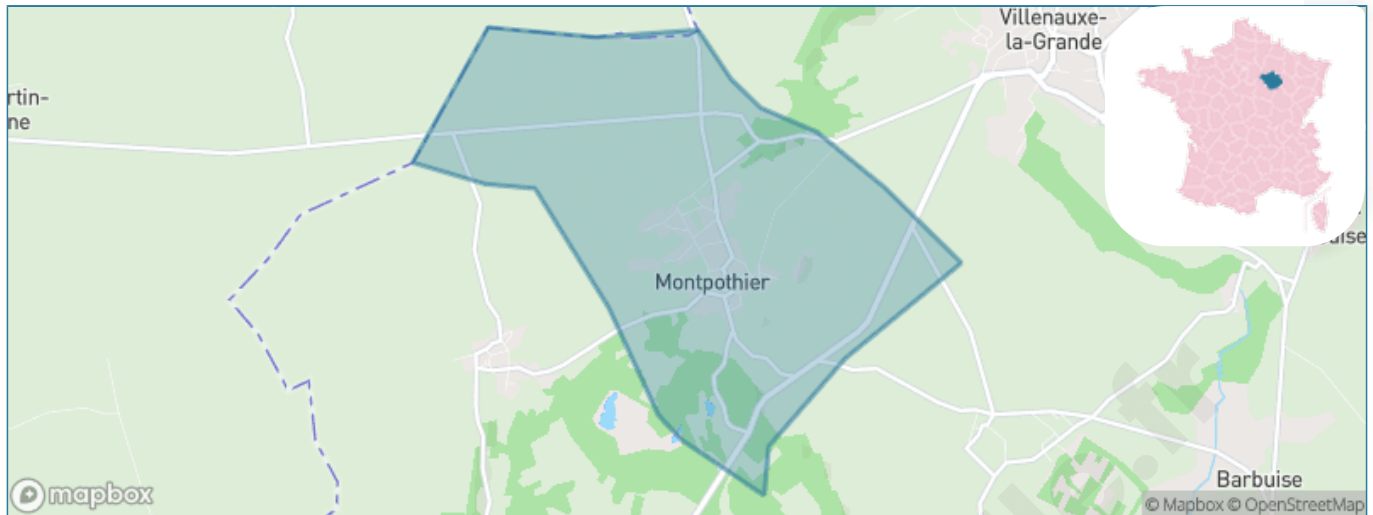
Présenté par

**BIEN** dans  
ma **VILLE** 

# Sommaire

|   |    |
|---|----|
| Situation géographique .....            | 3  |
| Statistiques sur la population .....    | 4  |
| Evolution du nombre d'habitants .....   | 4  |
| Tranche d'âge .....                     | 5  |
| 0-14 ans .....                          | 5  |
| 15-29 ans .....                         | 5  |
| 30-44 ans .....                         | 5  |
| 45-59 ans .....                         | 5  |
| 60-74 ans .....                         | 5  |
| 75-89 ans .....                         | 5  |
| 90 ans et + .....                       | 5  |
| Activité professionnelle .....          | 5  |
| Agriculteurs .....                      | 5  |
| Artisans, Commerçants .....             | 5  |
| Cadres et sup. ....                     | 5  |
| Professions intermédiaires .....        | 5  |
| Employé .....                           | 5  |
| Ouvrier .....                           | 5  |
| Retraité .....                          | 5  |
| Autres .....                            | 5  |
| Niveau de diplôme .....                 | 6  |
| Sans diplôme ou CEP .....               | 6  |
| Brevet, BEPC, DNB .....                 | 6  |
| CAP-BEP ou équivalent .....             | 6  |
| BAC ou équivalent .....                 | 6  |
| BAC+2 .....                             | 6  |
| BAC+3 ou +4 .....                       | 6  |
| BAC+5 ou plus .....                     | 6  |
| Composition des ménages .....           | 6  |
| Couple sans enfant .....                | 6  |
| Couple avec enfant(s) .....             | 6  |
| Famille monoparentale .....             | 6  |
| Colocation / Autre .....                | 6  |
| Personnes seules .....                  | 6  |
| Profils électoraux .....                | 7  |
| Premier tour .....                      | 7  |
| Sécurité .....                          | 8  |
| Evolution du nombre d'infractions ..... | 8  |
| Pour comparer .....                     | 9  |
| Services à la population .....          | 10 |
| Commerce .....                          | 10 |
| Éducation .....                         | 10 |
| Villes autour de Montpothier .....      | 12 |

# Situation géographique



## i Informations clés

- **Région** : Grand Est
- **Département** : Aube
- **Code postal** : 10400
- **Superficie** : 7 km<sup>2</sup>



# Statistiques sur la population



Nombre d'habitants

**325**



Age moyen

**42 ans**



Pop active

**48.6%**



Taux chômage

**6.6%**



Pop densité

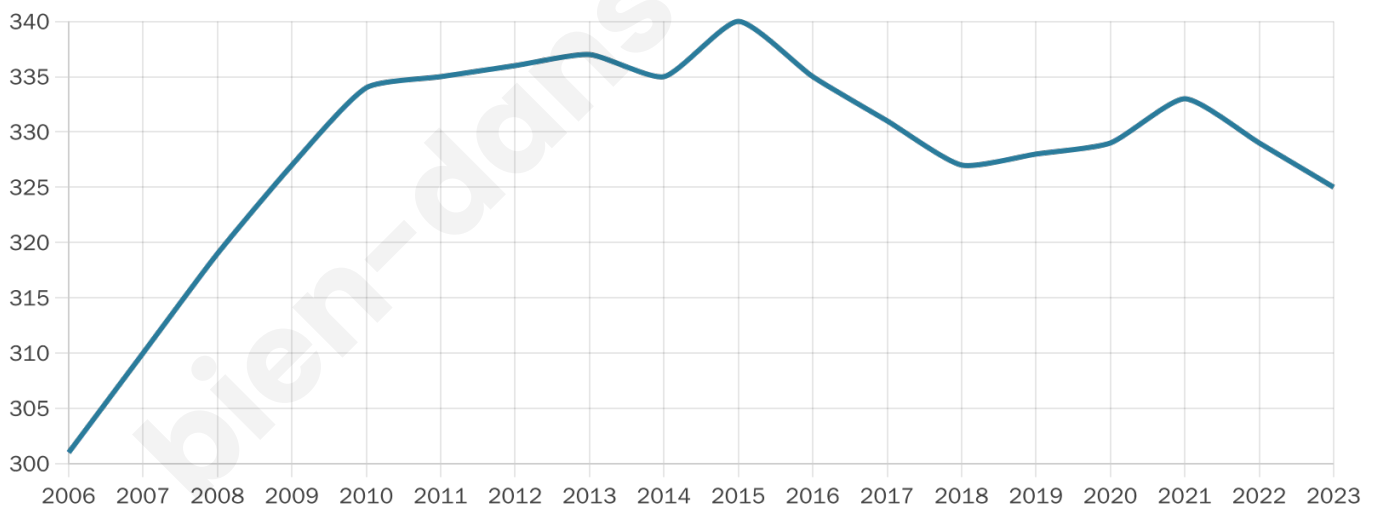
**46 h/km<sup>2</sup>**



Revenu moyen

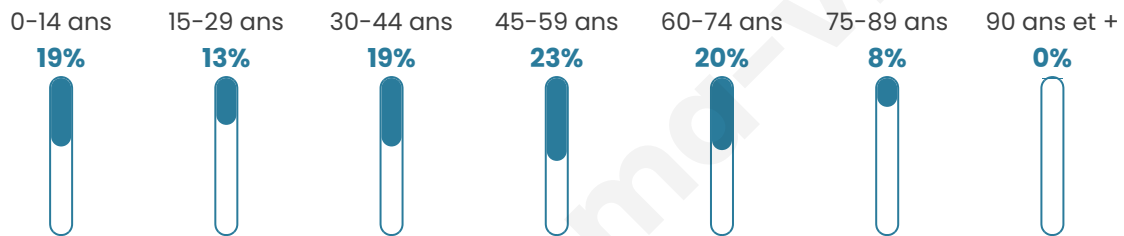
**24 520 €/an**

## Evolution du nombre d'habitants

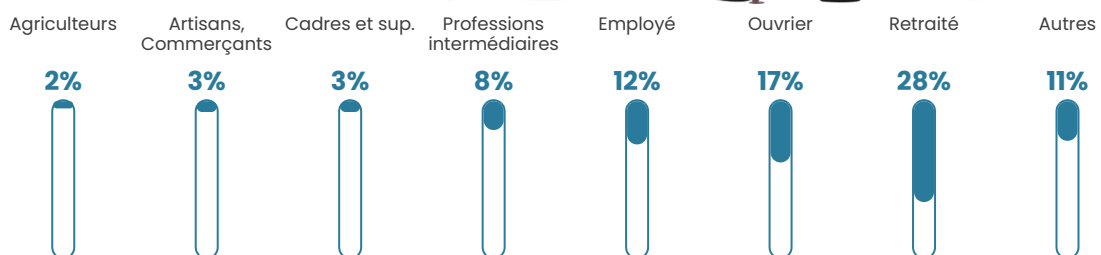


Sources : Institut national de la statistique et des études économiques (insee) selon Les dernières parutions officielles de 2024 portant sur les années 2020, 2021 et 2022.


## Tranche d'âge




## Activité professionnelle



## Niveau de diplôme



## Composition des ménages



# Profils électoraux

## Premier tour

|   |                       |         |
|---|-----------------------|---------|
|    | Marine LE PEN         | 36.87 % |
|    | Emmanuel MACRON       | 15.66 % |
|    | Jean-Luc MÉLENCHON    | 12.63 % |
|    | Valérie PÉCRESSE      | 9.09 %  |
|    | Nicolas DUPONT-AIGNAN | 6.57 %  |
|   | Jean LASSALLE         | 5.56 %  |
|  | Éric ZEMMOUR          | 5.05 %  |
|  | Yannick JADOT         | 2.53 %  |
|  | Fabien ROUSSEL        | 2.02 %  |
|  | Nathalie ARTHAUD      | 1.52 %  |
|  | Philippe POUTOU       | 1.52 %  |
|  | Anne HIDALGO          | 1.01 %  |



### 264 inscrits

Participation : 77.65%

Votes blancs : 1.95%

Votes nuls : 1.46%

## Second tour

|   |                 |         |
|---|-----------------|---------|
|  | Emmanuel MACRON | 37,16 % |
|  | Marine LE PEN   | 62,84 % |

### 264 inscrits

Participation : 75.38%

Votes blancs : 6.03%

Votes nuls : 2.01%

# Sécurité



Agressions physiques / sexuelles

0



Cambriolages

0



Vols / dégradations

0



Stupéfiants

0

## Evolution du nombre d'infractions



## Pour comparer

(en proportion du nombre d'habitants)



Sources : Bases statistiques communale, départementale et régionale de la délinquance enregistrée par la police et la gendarmerie nationales selon les dernières parutions officielles de 2025 portant sur l'année 2024 ([data.gouv](https://data.gouv.fr)).

Agressions physiques / sexuelles : Violences sexuelles, coups et blessures volontaires intrafamiliaux, coups et blessures volontaires, autres coups, blessures volontaires et vols violents sans arme.

Cambriolages : Cambriolages de logements.

Vols : Vols avec armes, vols d'accessoires sur véhicules, vols dans les véhicules, vols de véhicules, vols sans violence contre des personnes, destructions, dégradations volontaires et escroqueries.

Stupéfiants : Trafic de stupéfiants dont (AFD) et usage de stupéfiants.

# Services à la population



## Commerce

|                    |                                   |
|--------------------|-----------------------------------|
| Hypermarché        | X <u>Provins</u> 15km             |
| Supermarché        | X <u>Villenauxe-la-Grande</u> 4km |
| Superette          | X <u>Villenauxe-la-Grande</u> 4km |
| Boulangerie        | X <u>La Saulsotte</u> 3km         |
| Boucherie          | X <u>Villenauxe-la-Grande</u> 4km |
| Restaurant         | X <u>Villenauxe-la-Grande</u> 4km |
| Garage             | X <u>Villenauxe-la-Grande</u> 3km |
| Station-service    | X <u>Villenauxe-la-Grande</u> 4km |
| Banque             | X <u>Villenauxe-la-Grande</u> 4km |
| La poste           | X <u>Plessis-Barbuise</u> 4km     |
| Coiffeur           | X <u>Villenauxe-la-Grande</u> 4km |
| Tabac              | X <u>Nogent-sur-Seine</u> 8km     |
| Bars / discothèque | X <u>Villenauxe-la-Grande</u> 4km |
| Bibliothèque       | X <u>Nogent-sur-Seine</u> 8km     |
| Cinéma             | X <u>Nogent-sur-Seine</u> 8km     |
| Vétérinaire        | X <u>Villenauxe-la-Grande</u> 4km |



## Santé

|                                  |                                    |
|----------------------------------|------------------------------------|
| Pharmacie                        | X <u>Villenauxe-la-Grande</u> 4km  |
| Hôpital                          | X <u>Nogent-sur-Seine</u> 8km      |
| Laboratoire d'analyses médicales | X <u>Nogent-sur-Seine</u> 8km      |
| Etablissement pour handicapé     | X <u>Romilly-sur-Seine</u> 15km    |
| EHPA                             | X <u>Villenauxe-la-Grande</u> 4km  |
| Médecin                          | X <u>Villenauxe-la-Grande</u> 4km  |
| Dentiste                         | X <u>Nogent-sur-Seine</u> 8km      |
| Chirurgien                       | X <u>Saint-Brice</u> 15km          |
| Dermatologue                     | X <u>Sens</u> 44km                 |
| Anesthésiste                     | X <u>Saint-Brice</u> 15km          |
| Gastro-entérologue               | X <u>Saint-Brice</u> 15km          |
| Gynécologue                      | X <u>Provins</u> 16km              |
| Cancérologue                     | X <u>Brou-sur-Chantereine</u> 74km |
| Neurologue                       | X <u>Sens</u> 43km                 |
| Ophthalmologue                   | X <u>Romilly-sur-Seine</u> 16km    |
| ORL                              | X <u>Provins</u> 15km              |
| Cardiologue                      | X <u>Provins</u> 16km              |
| Pédiatre                         | X <u>Provins</u> 16km              |
| Pneumologue                      | X <u>Charly-sur-Marne</u> 49km     |
| Psychologue                      | X <u>Champigny</u> 39km            |
| Radiologue                       | X <u>Romilly-sur-Seine</u> 16km    |
| Rhumatologue                     | X <u>Provins</u> 16km              |
| Sage-femme                       | X <u>Nogent-sur-Seine</u> 8km      |



## Éducation

|                         |                                  |
|-------------------------|----------------------------------|
| Crèche                  | X <u>Nogent-sur-Seine</u> 8km    |
| Ecole maternelle Public | X <u>Conflans-sur-Seine</u> 12km |
| Ecole maternelle Privé  | X <u>Avon</u> 60km               |
| Ecole primaire Public   | X <u>La Saulsotte</u> 3km        |
| Ecole primaire Privé    | X <u>Saint-Brice</u> 15km        |

|                |                                  |
|----------------|----------------------------------|
| Collège Public | X <u>Nogent-sur-Seine</u><br>8km |
| Collège Privé  | X <u>Provins</u> 16km            |
| Lycée Public   | X <u>Sourdun</u> 11km            |
| Lycée Privé    | X <u>Provins</u> 16km            |

Sources : Base Sirene des entreprises et de leurs établissements selon les dernières parutions officielles de 2025 portant sur l'année 2024 ([data.gouv](https://data.gouv.fr)). Liste, localisation et tarifs des professionnels de santé selon les dernières parutions officielles de 2025 portant sur l'année 2024 ([opendatasoft](https://opendatasoft.com)) et FINISS Extraction du Fichier des établissements selon les dernières parutions officielles de 2025 portant sur l'année 2024 ([data.gouv](https://data.gouv.fr)). Adresse et géolocalisation des établissements d'enseignement du premier et second degrés selon les dernières parutions officielles de 2025 portant sur l'année 2024 ([data.education.gouv](https://data.education.gouv.fr))

bien-dans-ma-ville.fr

## Villes autour de Montpothier

| Ville                         | Habitants | Superficie         | Pop densité           | Pop active | Taux chômage | Revenu moyen | Prix immobilier        |
|-------------------------------|-----------|--------------------|-----------------------|------------|--------------|--------------|------------------------|
| La Saulsotte (1 avis)         | 677       | 18 km <sup>2</sup> | 38 h/km <sup>2</sup>  | 50.5%      | 5.5%         | 23 310 €/an  | 1 211 €/m <sup>2</sup> |
| Villenauxe-la-Grande (5 avis) | 2 605     | 18 km <sup>2</sup> | 145 h/km <sup>2</sup> | 36.5%      | 5.3%         | 21 160 €/an  | NC                     |
| Plessis-Barbuise              | 184       | 5 km <sup>2</sup>  | 37 h/km <sup>2</sup>  | 46.2%      | 4.9%         | 23 770 €/an  | NC                     |
| Saint-Nicolas-la-Chapelle     | 81        | 11 km <sup>2</sup> | 7 h/km <sup>2</sup>   | 51.9%      | 7.4%         | NC           | 1 019 €/m <sup>2</sup> |
| Barbuise                      | 433       | 18 km <sup>2</sup> | 24 h/km <sup>2</sup>  | 50.3%      | 5.8%         | 23 430 €/an  | 1 399 €/m <sup>2</sup> |
| Marnay-sur-Seine (1 avis)     | 234       | 10 km <sup>2</sup> | 23 h/km <sup>2</sup>  | 48.3%      | 6%           | 23 620 €/an  | 1 135 €/m <sup>2</sup> |
| Chalautre-la-Grande           | 644       | 18 km <sup>2</sup> | 36 h/km <sup>2</sup>  | 49.1%      | 4.5%         | 23 400 €/an  | 1 177 €/m <sup>2</sup> |
| Louan-Villegruis-Fontaine     | 491       | 38 km <sup>2</sup> | 13 h/km <sup>2</sup>  | 45.6%      | 3.1%         | 23 160 €/an  | 1 404 €/m <sup>2</sup> |
| Montgenost                    | 161       | 8 km <sup>2</sup>  | 20 h/km <sup>2</sup>  | 48.4%      | 5.6%         | 24 770 €/an  | NC                     |
| La Villeneuve-au-Châtelot     | 146       | 6 km <sup>2</sup>  | 24 h/km <sup>2</sup>  | 49.3%      | 3.4%         | 21 720 €/an  | 608 €/m <sup>2</sup>   |
| Nesle-la-Reposte              | 89        | 10 km <sup>2</sup> | 9 h/km <sup>2</sup>   | 41.6%      | 3.4%         | NC           | NC                     |
| Pont-sur-Seine                | 1 089     | 16 km <sup>2</sup> | 68 h/km <sup>2</sup>  | 45%        | 7.6%         | 21 520 €/an  | NC                     |
| Périgny-la-Rose               | 154       | 6 km <sup>2</sup>  | 26 h/km <sup>2</sup>  | 39%        | 5.2%         | 21 900 €/an  | 1 136 €/m <sup>2</sup> |
| Saint-Pabu (2 avis)           | 2 087     | 9 km <sup>2</sup>  | 232 h/km <sup>2</sup> | 43.1%      | 3.5%         | 24 010 €/an  | 1 716 €/m <sup>2</sup> |
| Le Mériot                     | 611       | 12 km <sup>2</sup> | 51 h/km <sup>2</sup>  | 50.1%      | 3.6%         | 23 600 €/an  | 1 485 €/m <sup>2</sup> |

bien-dans-ma-ville.fr



# **Vous aimez votre ville ? Notez-la !**

Et faites-nous part de vos remarques constructives



Avec

**BIEN** dans ma **VILLE** 