



Version web

Ville de Montpeyrroux

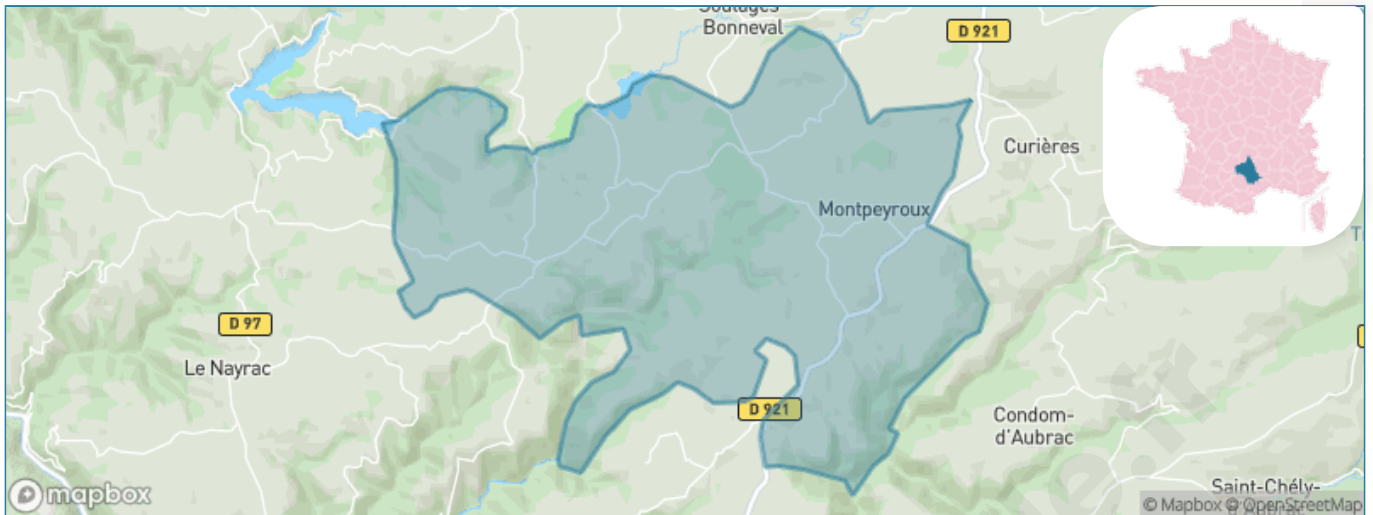
Présenté par

BIEN dans
ma **VILLE** 

Sommaire

Situation géographique	3
Statistiques sur la population	4
Evolution du nombre d'habitants	4
Tranche d'âge	5
0-14 ans	5
15-29 ans	5
30-44 ans	5
45-59 ans	5
60-74 ans	5
75-89 ans	5
90 ans et +	5
Activité professionnelle	5
Agriculteurs	5
Artisans, Commerçants	5
Cadres et sup.	5
Professions intermédiaires	5
Employé	5
Ouvrier	5
Retraité	5
Autres	5
Niveau de diplôme	6
Sans diplôme ou CEP	6
Brevet, BEPC, DNB	6
CAP-BEP ou équivalent	6
BAC ou équivalent	6
BAC+2	6
BAC+3 ou +4	6
BAC+5 ou plus	6
Composition des ménages	6
Couple sans enfant	6
Couple avec enfant(s)	6
Famille monoparentale	6
Colocation / Autre	6
Personnes seules	6
Profils électoraux	7
Premier tour	7
Sécurité	8
Evolution du nombre d'infractions	8
Pour comparer	9
Services à la population	10
Commerce	10
Éducation	10
Villes autour de Montpeyroux	12

Situation géographique



i Informations clés

- **Région** : Occitanie
- **Département** : Aveyron
- **Code postal** : 12210
- **Superficie** : 61 km²



AVEYRON



LE DÉPARTEMENT

Statistiques sur la population



Nombre d'habitants

518



Age moyen

48 ans



Pop active

48.5%



Taux chômage

2.6%



Pop densité

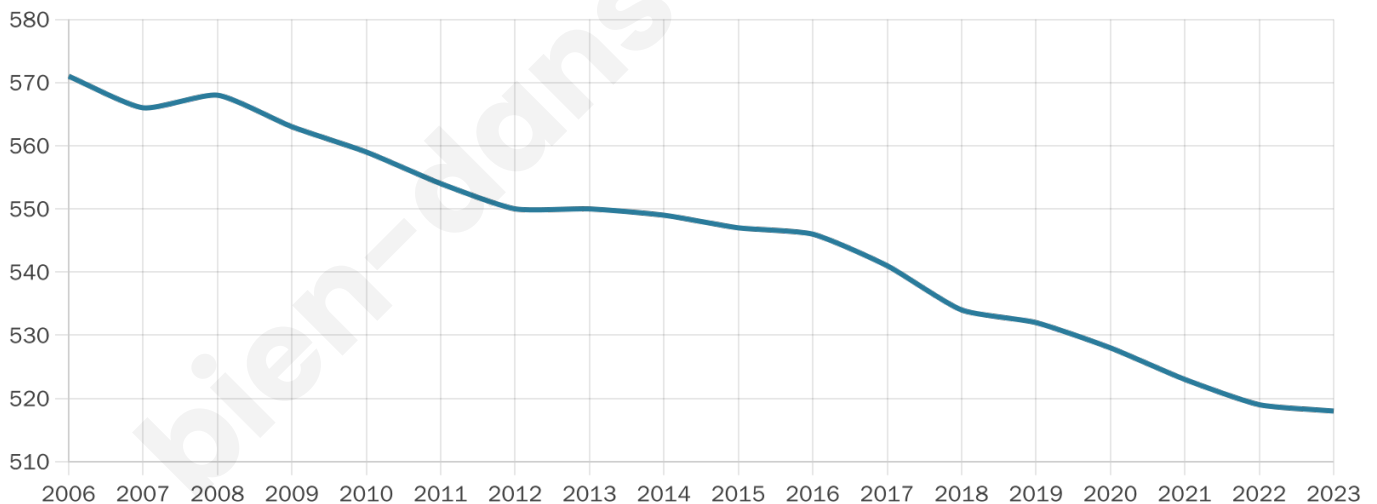
8 h/km²



Revenu moyen

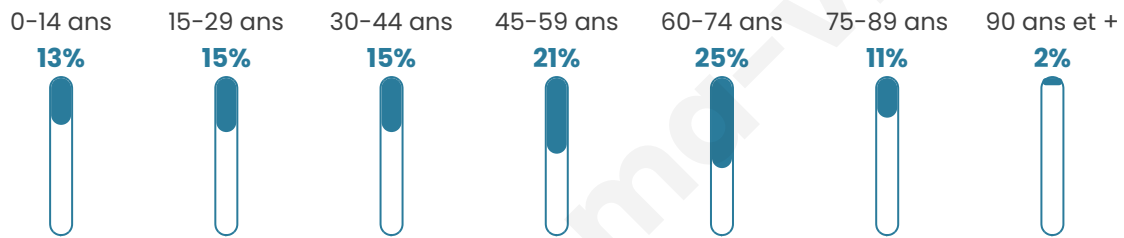
19 330 €/an

Evolution du nombre d'habitants

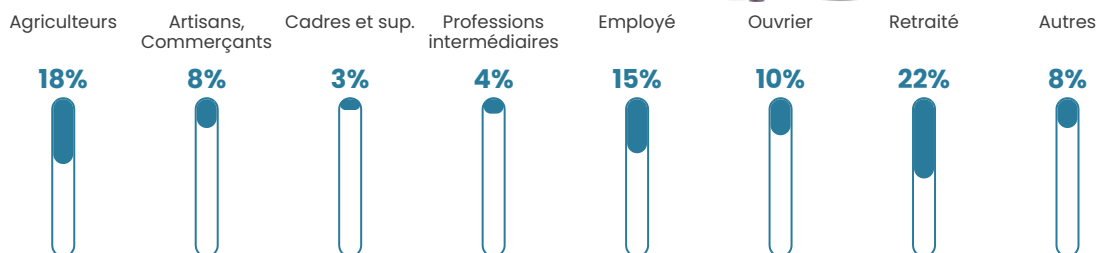


Sources : Institut national de la statistique et des études économiques (insee) selon Les dernières parutions officielles de 2024 portant sur les années 2020, 2021 et 2022.


Tranche d'âge




Activité professionnelle



Niveau de diplôme















Composition des ménages



Profils électoraux

Premier tour

	Marine LE PEN	27.81 %
	Emmanuel MACRON	22.99 %
	Jean LASSALLE	20.05 %
	Éric ZEMMOUR	10.70 %
	Valérie PÉCRESE	6.95 %
	Jean-Luc MÉLENCHON	5.88 %
	Nicolas DUPONT-AIGNAN	2.14 %
	Yannick JADOT	1.60 %
	Fabien ROUSSEL	0.80 %
	Anne HIDALGO	0.53 %
	Nathalie ARTHAUD	0.27 %
	Philippe POUTOU	0.27 %



465 inscrits

Participation : 81.08%

Votes blancs : 0.53%

Votes nuls : 0.27%

Second tour

	Emmanuel MACRON	45,29 %
	Marine LE PEN	54,71 %

464 inscrits

Participation : 80.82%

Votes blancs : 6.4%

Votes nuls : 2.93%

Sécurité



Agressions physiques / sexuelles

0



Cambriolages

0



Vols / dégradations

0



Stupéfiants

0

Evolution du nombre d'infractions



Pour comparer

(en proportion du nombre d'habitants)



Sources : Bases statistiques communale, départementale et régionale de la délinquance enregistrée par la police et la gendarmerie nationales selon les dernières parutions officielles de 2025 portant sur l'année 2024 ([data.gouv](https://data.gouv.fr)).

Agressions physiques / sexuelles : Violences sexuelles, coups et blessures volontaires intrafamiliaux, coups et blessures volontaires, autres coups, blessures volontaires et vols violents sans arme.

Cambriolages : Cambriolages de logements.

Vols : Vols avec armes, vols d'accessoires sur véhicules, vols dans les véhicules, vols de véhicules, vols sans violence contre des personnes, destructions, dégradations volontaires et escroqueries.

Stupéfiants : Trafic de stupéfiants dont (AFD) et usage de stupéfiants.

Services à la population



Commerce

Hypermarché	X Aurillac 43km
Supermarché	X Laguiole 6km
Superette	X Sébazac-Concourès 6km
Boulangerie	X Laguiole 6km
Boucherie	X Laguiole 6km
Restaurant	2
Garage	X Soulages-Bonneval 4km
Station-service	X Laguiole 6km
Banque	X Laguiole 6km
La poste	X Saint Geniez d'Olt et d'Aubrac 22km
Coiffeur	X Le Cayrol 5km
Tabac	X Espalion 13km
Bars / discothèque	2
Bibliothèque	X Espalion 13km
Cinéma	X Espalion 13km
Vétérinaire	X Sébazac-Concourès 6km



Santé

Pharmacie	X Laguiole 6km
Hôpital	X Chaudes-Aigues 29km
Laboratoire d'analyses médicales	X Espalion 13km
Etablissement pour handicapé	X Saint-Côme-d'Olt 13km
EHPA	X Laguiole 6km
Médecin	X Laguiole 6km
Dentiste	X Laguiole 6km
Chirurgien	X Espalion 13km
Dermatologue	X Rodez 37km
Anesthésiste	X Aurillac 42km
Gastro-entérologue	X Rodez 37km
Gynécologue	X Bourgs sur Colagne 38km
Cancérologue	X Aurillac 44km
Neurologue	X Rodez 37km
Ophtalmologue	X Rodez 37km
ORL	X Rodez 37km
Cardiologue	X Rodez 36km
Pédiatre	X Rodez 36km
Pneumologue	X Rodez 37km
Psychologue	X Espalion 13km
Radiologue	X Conques-en-Rouergue 31km
Rhumatologue	X Chaudes-Aigues 29km
Sage-femme	X Espalion 13km



Éducation

Crèche	X Soulages-Bonneval 5km
Ecole maternelle Public	X Espalion 13km
Ecole maternelle Privé	X Espalion 13km
Ecole primaire Public	1
Ecole primaire Privé	X Laguiole 6km
Collège Public	X Espalion 13km
Collège Privé	X Laguiole 6km
Lycée Public	X Rodez 36km
Lycée Privé	X Espalion 13km

Sources : Base Sirene des entreprises et de leurs établissements selon les dernières parutions officielles de 2025 portant sur l'année 2024 ([data.gouv](#)). Liste, localisation et tarifs des professionnels de santé selon les dernières parutions officielles de 2025 portant sur l'année 2024 ([opendatasoft](#)) et FINISS Extraction du Fichier des établissements selon les dernières parutions officielles de 2025 portant sur

l'année 2024 ([data.gouv](https://data.gouv.fr)). Adresse et géolocalisation des établissements d'enseignement du premier et second degrés selon les dernières parutions officielles de 2025 portant sur l'année 2024 ([data.education.gouv](https://data.education.gouv.fr))

bien-dans-ma-ville.fr

Villes autour de Montpeyroux

Ville	Habitants	Superficie	Pop densité	Pop active	Taux chômage	Revenu moyen	Prix immobilier
Soulaiges-Bonneval	293	15 km ²	20 h/km ²	43%	1.4%	22 790 €/an	1 148 €/m ²
Le Cayrol	243	22 km ²	11 h/km ²	53.9%	3.7%	17 720 €/an	867 €/m ²
Condom-d'Aubrac	285	46 km ²	6 h/km ²	44.9%	3.5%	17 980 €/an	1 654 €/m ²
Curières	215	36 km ²	6 h/km ²	52.6%	1.9%	20 990 €/an	685 €/m ²
Laguiole	1 207	63 km ²	19 h/km ²	49.1%	1.7%	22 730 €/an	1 371 €/m ²
Huparlac	250	24 km ²	10 h/km ²	46.4%	1.2%	18 540 €/an	647 €/m ²
Cassuéjols	107	10 km ²	11 h/km ²	35.5%	1.9%	18 610 €/an	1 233 €/m ²
Saint-Chély-d'Aubrac	517	78 km ²	7 h/km ²	36.9%	2.5%	20 170 €/an	1 328 €/m ²
Coubisou	462	31 km ²	15 h/km ²	49.1%	4.1%	21 540 €/an	1 566 €/m ²
Le Nayrac	555	36 km ²	15 h/km ²	31.7%	3.1%	21 230 €/an	658 €/m ²
Castelnau-de-Mandailles	565	35 km ²	16 h/km ²	42.5%	3.2%	21 390 €/an	889 €/m ²
Saint-Côme-d'Olt (1 avis)	1 449	30 km ²	48 h/km ²	37.4%	1.9%	22 570 €/an	1 551 €/m ²
Saint-Symphorien-de-Thénières	218	31 km ²	7 h/km ²	38.1%	3.2%	20 860 €/an	1 979 €/m ²
Espalion (4 avis)	4 605	36 km ²	128 h/km ²	40.7%	2.6%	21 900 €/an	1 419 €/m ²
Saint-Amans-des-Cots (1 avis)	709	41 km ²	17 h/km ²	39.1%	3.5%	19 080 €/an	2 100 €/m ²

bien-dans-ma-ville.fr



Vous aimez votre ville ? Notez-la !

Et faites-nous part de vos remarques constructives



Avec

BIEN dans
ma **VILLE** 