



Version web

Ville de Montoldre

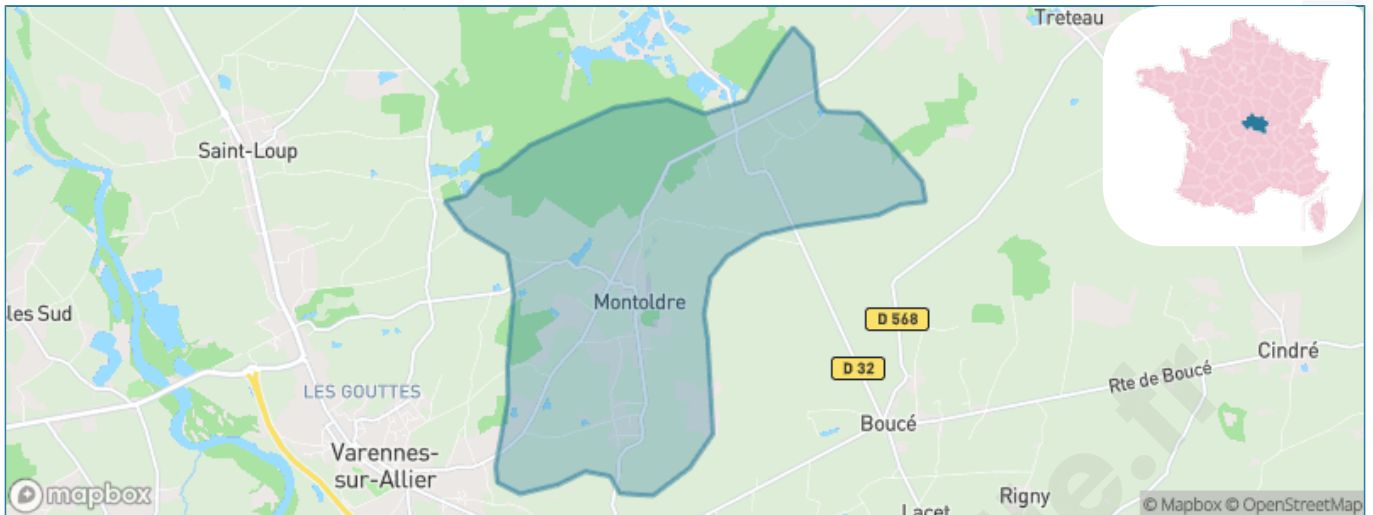
Présenté par

BIEN dans
ma **VILLE** 

Sommaire

Situation géographique	3
Statistiques sur la population	4
Evolution du nombre d'habitants	4
Tranche d'âge	5
0-14 ans	5
15-29 ans	5
30-44 ans	5
45-59 ans	5
60-74 ans	5
75-89 ans	5
90 ans et +	5
Activité professionnelle	5
Agriculteurs	5
Artisans, Commerçants	5
Cadres et sup.	5
Professions intermédiaires	5
Employé	5
Ouvrier	5
Retraité	5
Autres	5
Niveau de diplôme	6
Sans diplôme ou CEP	6
Brevet, BEPC, DNB	6
CAP-BEP ou équivalent	6
BAC ou équivalent	6
BAC+2	6
BAC+3 ou +4	6
BAC+5 ou plus	6
Composition des ménages	6
Couple sans enfant	6
Couple avec enfant(s)	6
Famille monoparentale	6
Colocation / Autre	6
Personnes seules	6
Profils électoraux	7
Premier tour	7
Sécurité	8
Evolution du nombre d'infractions	8
Pour comparer	9
Services à la population	10
Commerce	10
Éducation	10
Villes autour de Montoldre	12

Situation géographique



i Informations clés

- **Région** : Auvergne-Rhône-Alpes
- **Département** : Allier
- **Code postal** : 03150
- **Superficie** : 18 km²



Statistiques sur la population



Nombre d'habitants

590



Age moyen

53 ans



Pop active

36.3%



Taux chômage

6.9%



Pop densité

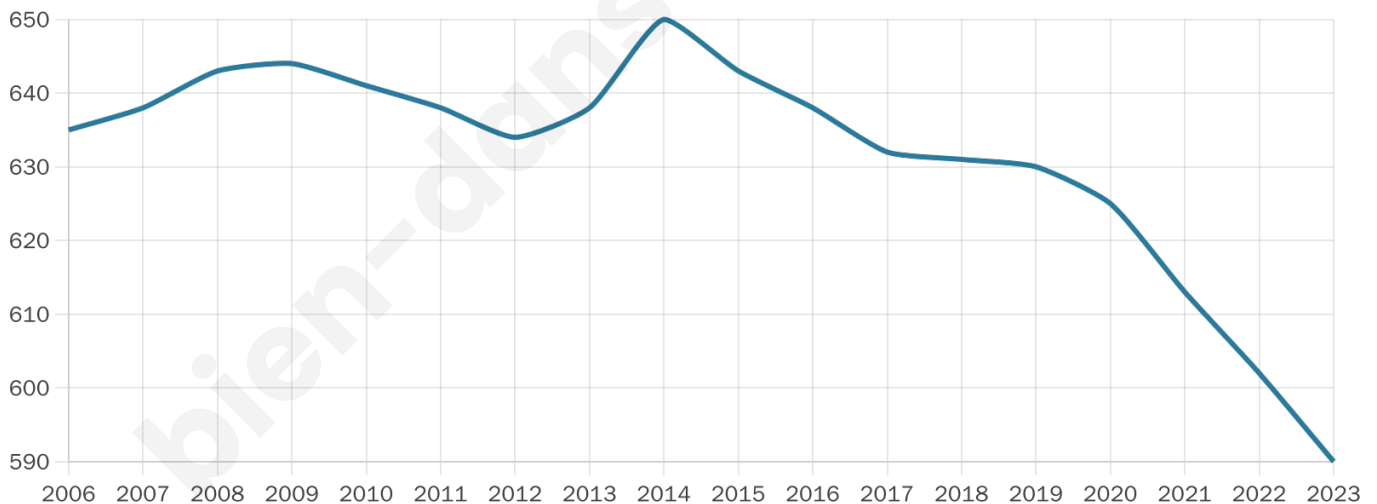
33 h/km²



Revenu moyen

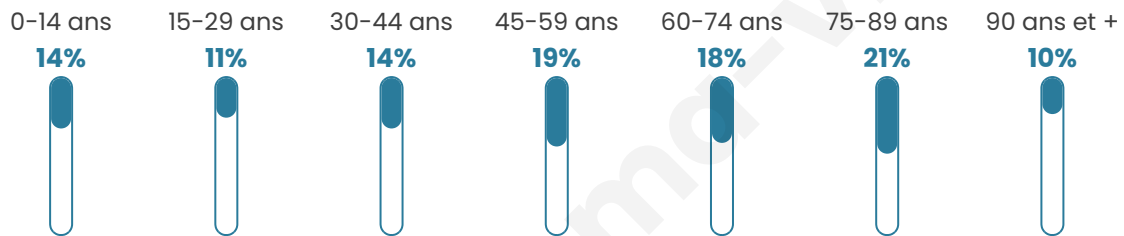
21 840 €/an

Evolution du nombre d'habitants

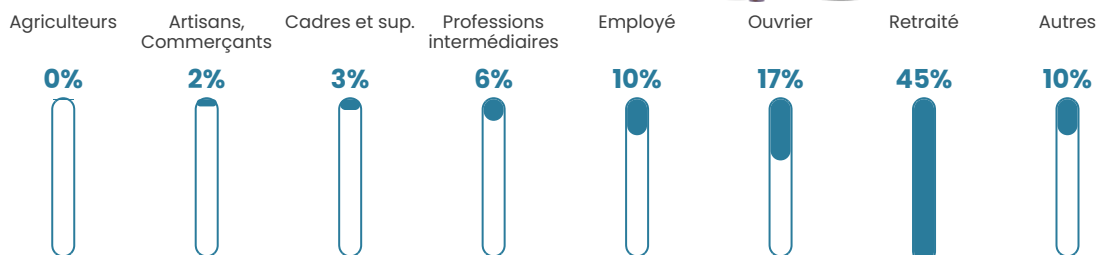


Sources : Institut national de la statistique et des études économiques (insee) selon Les dernières parutions officielles de 2024 portant sur les années 2020, 2021 et 2022.


Tranche d'âge




Activité professionnelle



Niveau de diplôme



Composition des ménages





Profils électoraux

Premier tour

	Marine LE PEN	46.37 %
	Emmanuel MACRON	22.49 %
	Jean-Luc MÉLENCHON	12.46 %
	Valérie PÉCRESSE	4.84 %
	Jean LASSALLE	3.81 %
	Nicolas DUPONT-AIGNAN	3.11 %
	Fabien ROUSSEL	2.42 %
	Éric ZEMMOUR	2.42 %
	Anne HIDALGO	1.04 %
	Yannick JADOT	0.69 %
	Philippe POUTOU	0.35 %
	Nathalie ARTHAUD	0.00 %

Second tour

	Emmanuel MACRON	34,07 %
	Marine LE PEN	65,93 %

372 inscrits

Participation : 78.23%

Votes blancs : 3.78%

Votes nuls : 2.41%

372 inscrits

Participation : 79.3%

Votes blancs : 2.03%

Votes nuls : 0.00%

Sécurité



Agressions physiques / sexuelles

0



Cambriolages

0



Vols / dégradations

0



Stupéfiants

0

Evolution du nombre d'infractions



Pour comparer

(en proportion du nombre d'habitants)



Sources : Bases statistiques communale, départementale et régionale de la délinquance enregistrée par la police et la gendarmerie nationales selon les dernières parutions officielles de 2025 portant sur l'année 2024 ([data.gouv](https://data.gouv.fr)).

Agressions physiques / sexuelles : Violences sexuelles, coups et blessures volontaires intrafamiliaux, coups et blessures volontaires, autres coups, blessures volontaires et vols violents sans arme.

Cambriolages : Cambriolages de logements.

Vols : Vols avec armes, vols d'accessoires sur véhicules, vols dans les véhicules, vols de véhicules, vols sans violence contre des personnes, destructions, dégradations volontaires et escroqueries.

Stupéfiants : Trafic de stupéfiants dont (AFD) et usage de stupéfiants.

Services à la population



Commerce

Hypermarché	X <u>Vichy</u> 21km
Supermarché	X <u>Varennes-sur-Allier</u> 5km
Superette	X <u>Boucé</u> 4km
Boulangerie	X <u>Boucé</u> 4km
Boucherie	X <u>Varennes-sur-Allier</u> 4km
Restaurant	1
Garage	X <u>Boucé</u> 4km
Station-service	X <u>Varennes-sur-Allier</u> 4km
Banque	X <u>Varennes-sur-Allier</u> 4km
La poste	X <u>Varennes-sur-Allier</u> 4km
Coiffeur	X <u>Boucé</u> 3km
Tabac	X <u>Rongères</u> 4km
Bars / discothèque	X <u>Varennes-sur-Allier</u> 4km
Bibliothèque	X <u>Varennes-sur-Allier</u> 4km
Cinéma	X <u>Vichy</u> 23km
Vétérinaire	X <u>Varennes-sur-Allier</u> 4km



Santé

Pharmacie	X <u>Varennes-sur-Allier</u> 4km
Hôpital	X <u>Saint-Pourçain-sur-Sioule</u> 13km
Laboratoire d'analyses médicales	X <u>Varennes-sur-Allier</u> 4km
Etablissement pour handicapé	X <u>Saint-Pourçain-sur-Sioule</u> 13km
EHPA	1
Médecin	X <u>Varennes-sur-Allier</u> 4km
Dentiste	X <u>Varennes-sur-Allier</u> 4km
Chirurgien	X <u>Varennes-sur-Allier</u> 5km
Dermatologue	X <u>Vichy</u> 23km
Anesthésiste	X <u>Vichy</u> 21km
Gastro-entérologue	X <u>Vichy</u> 21km
Gynécologue	X <u>Vichy</u> 21km
Cancérologue	X <u>Clermont-Ferrand</u> 66km
Neurologue	X <u>Vichy</u> 21km
Ophtalmologue	X <u>Vichy</u> 21km
ORL	X <u>Vichy</u> 23km
Cardiologue	X <u>Vichy</u> 21km
Pédiatre	X <u>Vichy</u> 21km
Pneumologue	X <u>Vichy</u> 23km
Psychologue	X <u>Vichy</u> 23km
Radiologue	X <u>Vichy</u> 23km
Rhumatologue	X <u>Vichy</u> 23km
Sage-femme	X <u>Saint-Pourçain-sur-Sioule</u> 13km



Éducation

Crèche	X <u>Varennes-sur-Allier</u> 4km
Ecole maternelle Public	X <u>Varennes-sur-Allier</u> 4km
Ecole maternelle Privé	X <u>Montbrison</u> 94km
Ecole primaire Public	1
Ecole primaire Privé	X <u>Saint-Pourçain-sur-Sioule</u> 13km
Collège Public	X <u>Varennes-sur-Allier</u> 4km
Collège Privé	X <u>Saint-Pourçain-sur-Sioule</u> 13km
Lycée Public	X <u>Varennes-sur-Allier</u> 4km
Lycée Privé	X <u>Broût-Vernet</u> 21km

Sources : Base Sirene des entreprises et de leurs établissements selon les dernières parutions officielles de 2025 portant sur l'année 2024 ([data.gouv](https://data.gouv.fr)). Liste, localisation et tarifs des professionnels de santé selon les dernières parutions officielles de 2025 portant sur l'année 2024 ([opendatasoft](https://opendatasoft.com)) et FINESS Extraction du Fichier des établissements selon les dernières parutions officielles de 2025 portant sur l'année 2024 ([data.gouv](https://data.gouv.fr)). Adresse et géolocalisation des établissements d'enseignement du premier et second degrés selon les dernières parutions officielles de 2025 portant sur l'année 2024 ([data.education.gouv](https://data.education.gouv.fr))

bien-dans-ma-ville.fr

Villes autour de Montoldre

Ville	Habitants	Superficie	Pop densité	Pop active	Taux chômage	Revenu moyen	Prix immobilier
Boucé	507	21 km ²	24 h/km ²	46.9%	4.7%	20 550 €/an	896 €/m ²
Rongères	555	9 km ²	62 h/km ²	43.2%	3.8%	22 700 €/an	1 234 €/m ²
Varennnes-sur-Allier (2 avis)	3 549	24 km ²	148 h/km ²	40.6%	6%	20 200 €/an	892 €/m ²
Montaigu-le-Blin	300	13 km ²	23 h/km ²	42%	2.7%	20 670 €/an	2 247 €/m ²
Saint-Gérand-de-Vaux	408	40 km ²	10 h/km ²	41.4%	4.9%	20 990 €/an	1 277 €/m ²
Saint-Loup	575	17 km ²	34 h/km ²	43.5%	3.8%	21 770 €/an	1 218 €/m ²
Treteau (1 avis)	520	31 km ²	17 h/km ²	44%	5.4%	21 340 €/an	912 €/m ²
Langy	280	7 km ²	40 h/km ²	47.1%	5.7%	22 900 €/an	918 €/m ²
Sanssat	276	8 km ²	35 h/km ²	46.7%	3.6%	20 870 €/an	631 €/m ²
Créchy	428	11 km ²	39 h/km ²	45.6%	3.5%	22 140 €/an	846 €/m ²
Paray-sous-Briailles	616	22 km ²	28 h/km ²	50.6%	4.4%	22 250 €/an	1 491 €/m ²
Saint-Voir	201	25 km ²	8 h/km ²	52.7%	6.5%	21 750 €/an	1 152 €/m ²
Cindré	276	22 km ²	13 h/km ²	47.1%	6.5%	21 750 €/an	1 047 €/m ²
Gouise	219	23 km ²	10 h/km ²	51.6%	6.8%	22 840 €/an	1 063 €/m ²
Loriges	350	9 km ²	39 h/km ²	48.3%	7.4%	21 710 €/an	1 140 €/m ²

bien-dans-ma-ville.fr



Vous aimez votre ville ? Notez-la !

Et faites-nous part de vos remarques constructives



Avec

BIEN dans ma **VILLE** 