



Version web

Ville de Montmorency- Beaufort

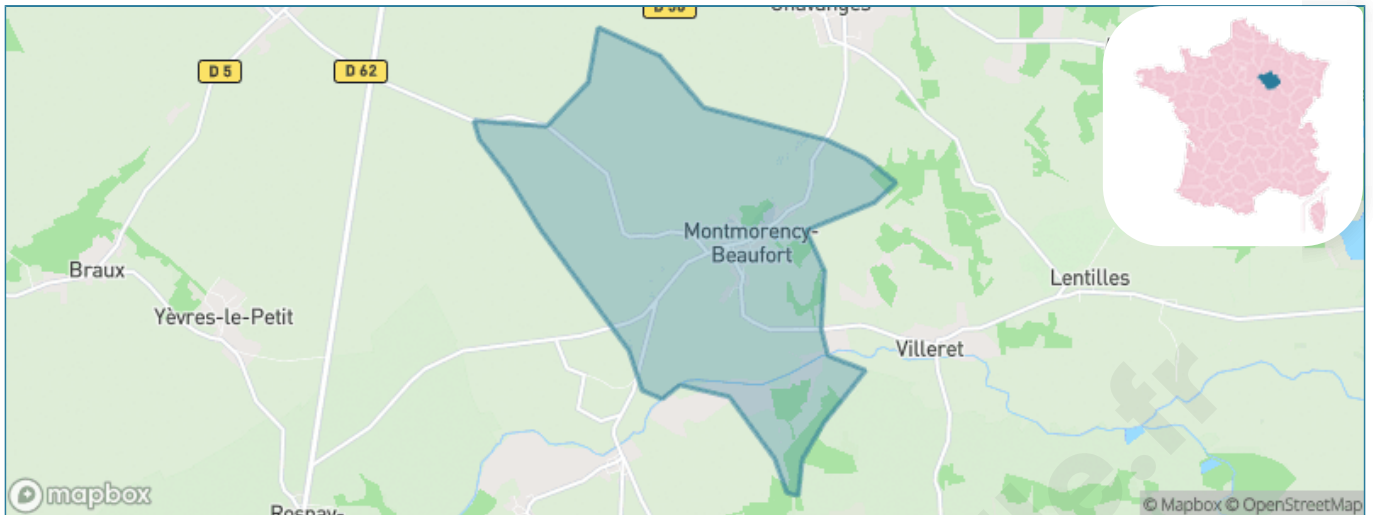
Présenté par

BIEN dans
ma **VILLE** 

Sommaire

Situation géographique	3
Statistiques sur la population	4
Evolution du nombre d'habitants	4
Tranche d'âge	5
<i>0-14 ans</i>	5
<i>15-29 ans</i>	5
<i>30-44 ans</i>	5
<i>45-59 ans</i>	5
<i>60-74 ans</i>	5
<i>75-89 ans</i>	5
<i>90 ans et +</i>	5
Activité professionnelle	5
<i>Agriculteurs</i>	5
<i>Artisans, Commerçants</i>	5
<i>Cadres et sup.</i>	5
<i>Professions intermédiaires</i>	5
<i>Employé</i>	5
<i>Ouvrier</i>	5
<i>Retraité</i>	5
<i>Autres</i>	5
Niveau de diplôme	6
<i>Sans diplôme ou CEP</i>	6
<i>Brevet, BEPC, DNB</i>	6
<i>CAP-BEP ou équivalent</i>	6
<i>BAC ou équivalent</i>	6
<i>BAC+2</i>	6
<i>BAC+3 ou +4</i>	6
<i>BAC+5 ou plus</i>	6
Composition des ménages	6
<i>Couple sans enfant</i>	6
<i>Couple avec enfant(s)</i>	6
<i>Famille monoparentale</i>	6
<i>Colocation / Autre</i>	6
<i>Personnes seules</i>	6
Profils électoraux	7
<i>Premier tour</i>	7
Sécurité	8
<i>Evolution du nombre d'infractions</i>	8
<i>Pour comparer</i>	9
Services à la population	10
<i>Commerce</i>	10
<i>Éducation</i>	10
<i>Villes autour de Montmorency-Beaufort</i>	12

Situation géographique



i Informations clés

- **Région** : Grand Est
- **Département** : Aube
- **Code postal** : 10330
- **Superficie** : 9 km²



Statistiques sur la population



Nombre d'habitants

134



Age moyen

42 ans



Pop active

53%



Taux chômage

8%



Pop densité

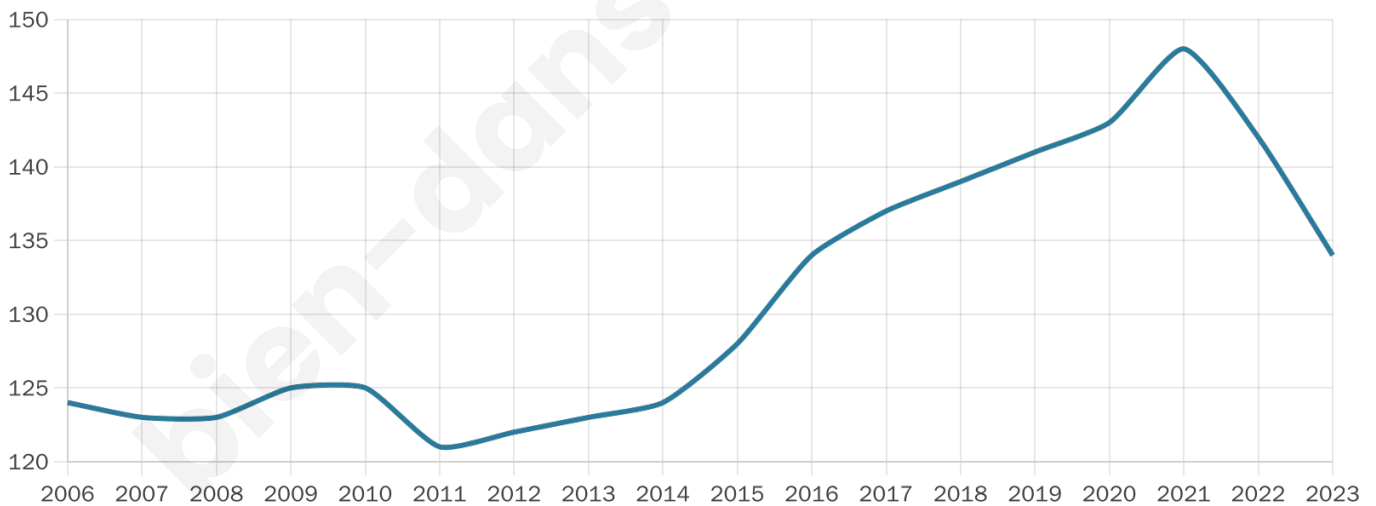
15 h/km²



Revenu moyen

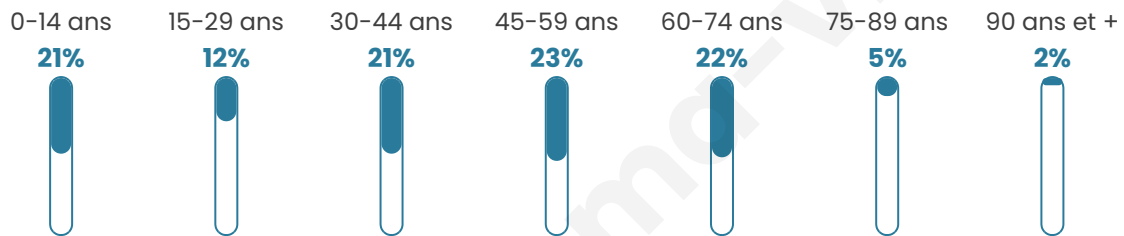
22 210 €/an

Evolution du nombre d'habitants

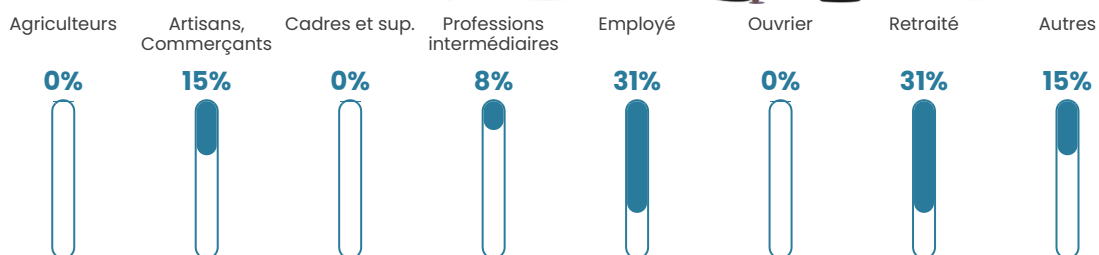


Sources : Institut national de la statistique et des études économiques (insee) selon Les dernières parutions officielles de 2024 portant sur les années 2020, 2021 et 2022.


Tranche d'âge




Activité professionnelle



Niveau de diplôme













Composition des ménages



Profils électoraux



Premier tour

	Marine LE PEN	29.67 %
	Emmanuel MACRON	16.48 %
	Jean-Luc MÉLENCHON	16.48 %
	Éric ZEMMOUR	10.99 %
	Fabien ROUSSEL	9.89 %
	Yannick JADOT	4.40 %
	Anne HIDALGO	3.30 %
	Jean LASSALLE	2.20 %
	Valérie PÉCRESSE	2.20 %
	Nicolas DUPONT-AIGNAN	2.20 %
	Nathalie ARTHAUD	1.10 %
	Philippe POUTOU	1.10 %

124 inscrits

Participation : 75%
Votes blancs : 2.15%
Votes nuls : 0.00%

Second tour

	Emmanuel MACRON	37,21 %
	Marine LE PEN	62,79 %

124 inscrits

Participation : 78.23%
Votes blancs : 10.31%
Votes nuls : 1.03%

Sécurité



Agressions physiques / sexuelles

0



Cambriolages

0



Vols / dégradations

0



Stupéfiants

0

Evolution du nombre d'infractions



Pour comparer

(en proportion du nombre d'habitants)



Sources : Bases statistiques communale, départementale et régionale de la délinquance enregistrée par la police et la gendarmerie nationales selon les dernières parutions officielles de 2025 portant sur l'année 2024 ([data.gouv](https://data.gouv.fr)).

Agressions physiques / sexuelles : Violences sexuelles, coups et blessures volontaires intrafamiliaux, coups et blessures volontaires, autres coups, blessures volontaires et vols violents sans arme.

Cambriolages : Cambriolages de logements.

Vols : Vols avec armes, vols d'accessoires sur véhicules, vols dans les véhicules, vols de véhicules, vols sans violence contre des personnes, destructions, dégradations volontaires et escroqueries.

Stupéfiants : Trafic de stupéfiants dont (AFD) et usage de stupéfiants.

Services à la population



Commerce

Hypermarché	X <u>Brienne-le-Château</u> 10km
Supermarché	X <u>Brienne-le-Château</u> 10km
Superette	X <u>Chavanges</u> 3km
Boulangerie	X <u>Chavanges</u> 3km
Boucherie	X <u>Bailly-le-Franc</u> 8km
Restaurant	X <u>Chavanges</u> 3km
Garage	X <u>Chavanges</u> 3km
Station-service	X <u>Brienne-le-Château</u> 10km
Banque	X <u>Chavanges</u> 3km
La poste	X <u>Vallentigny</u> 5km
Coiffeur	X <u>Chavanges</u> 3km
Tabac	X <u>La Porte du Der</u> 15km
Bars / discothèque	X <u>Rosnay-l'Hôpital</u> 5km
Bibliothèque	X <u>Wassy</u> 28km
Cinéma	X <u>Bar-sur-Aube</u> 30km
Vétérinaire	X <u>Chavanges</u> 3km



Santé

Pharmacie	X <u>Chavanges</u> 3km
Hôpital	X <u>Vitry-le-François</u> 26km
Laboratoire d'analyses médicales	X <u>Brienne-le-Château</u> 10km
Etablissement pour handicapé	X <u>Rives Dervoises</u> 10km
EHPA	X <u>Brienne-le-Château</u> 10km
Médecin	X <u>Chavanges</u> 3km
Dentiste	X <u>Brienne-le-Château</u> 11km
Chirurgien	X <u>Saint-Dizier</u> 35km
Dermatologue	X <u>Saint-Dizier</u> 33km
Anesthésiste	X <u>Troyes</u> 42km
Gastro-entérologue	X <u>Bar-sur-Aube</u> 30km
Gynécologue	X <u>Vitry-le-François</u> 27km
Cancérologue	X <u>Bezannes</u> 92km
Neurologue	X <u>Troyes</u> 43km
Ophtalmologue	X <u>Soulaines-Dhuys</u> 17km
ORL	X <u>Vitry-le-François</u> 26km
Cardiologue	X <u>Frignicourt</u> 24km
Pédiatre	X <u>Saint-Julien-les-Villas</u> 42km
Pneumologue	X <u>Épernay</u> 77km
Psychologue	X <u>Saint-Dizier</u> 33km
Radiologue	X <u>Vitry-le-François</u> 26km
Rhumatologue	X <u>Vitry-le-François</u> 27km
Sage-femme	X <u>La Porte du Der</u> 15km



Éducation

Crèche	X <u>Chavanges</u> 3km
Ecole maternelle Public	X <u>Rives Dervoises</u> 10km
Ecole maternelle Privé	X <u>Domrémy-la-Pucelle</u> 82km
Ecole primaire Public	X <u>Chavanges</u> 3km
Ecole primaire Privé	X <u>Vitry-le-François</u> 27km
Collège Public	X <u>Brienne-le-Château</u> 11km
Collège Privé	X <u>Vitry-le-François</u> 27km
Lycée Public	X <u>Vitry-le-François</u> 27km
Lycée Privé	X <u>Arcis-sur-Aube</u> 32km

Sources : Base Sirene des entreprises et de leurs établissements selon les dernières parutions officielles de 2025 portant sur l'année 2024 ([data.gouv](https://data.gouv.fr)). Liste, localisation et tarifs des professionnels de santé selon les dernières parutions officielles de 2025 portant sur l'année 2024 ([opendatasoft](https://opendatasoft.com)) et FINESS Extraction du Fichier des établissements selon les dernières parutions officielles de 2025 portant sur l'année 2024 ([data.gouv](https://data.gouv.fr)). Adresse et géolocalisation des établissements d'enseignement du premier et second degrés selon les dernières parutions officielles de 2025 portant sur l'année 2024 ([data.education.gouv](https://data.education.gouv.fr))

bien-dans-ma-ville.fr

Villes autour de Montmorency-Beaufort

Ville	Habitants	Superficie	Pop densité	Pop active	Taux chômage	Revenu moyen	Prix immobilier
Villeret	66	3 km ²	22 h/km ²	40.9%	7.6%	NC	467 €/m ²
Rances	39	3 km ²	13 h/km ²	41%	5.1%	NC	NC
Courcelles-sur-Voire	22	4 km ²	6 h/km ²	59.1%	4.5%	NC	NC
Blignicourt	40	4 km ²	10 h/km ²	57.5%	2.5%	NC	NC
Lentilles	128	17 km ²	8 h/km ²	43.8%	7.8%	19 800 €/an	NC
Chavanges	567	29 km ²	20 h/km ²	41.4%	7.6%	19 260 €/an	NC
Vallentigny	188	15 km ²	13 h/km ²	52.7%	6.9%	22 320 €/an	NC
Hampigny	217	9 km ²	24 h/km ²	47.5%	6%	20 630 €/an	967 €/m ²
Joncreuil	90	10 km ²	9 h/km ²	35.6%	10%	NC	938 €/m ²
Rosnay-l'Hôpital	156	12 km ²	13 h/km ²	51.9%	7.7%	23 150 €/an	NC
Pars-lès-Chavanges	45	8 km ²	6 h/km ²	42.2%	4.4%	NC	NC
Maizières-lès-Brienne	155	9 km ²	17 h/km ²	40.6%	1.9%	21 520 €/an	NC
Perthes-lès-Brienne	61	3 km ²	20 h/km ²	50.8%	0%	NC	NC
Yèvres-le-Petit	55	8 km ²	7 h/km ²	41.8%	1.8%	NC	951 €/m ²
Braux	114	15 km ²	8 h/km ²	43.9%	5.3%	20 780 €/an	NC

bien-dans-ma-ville.fr



Vous aimez votre ville ? Notez-la !

Et faites-nous part de vos remarques constructives



Avec

BIEN dans ma **VILLE** 