



Version web

# Ville de Montmédy

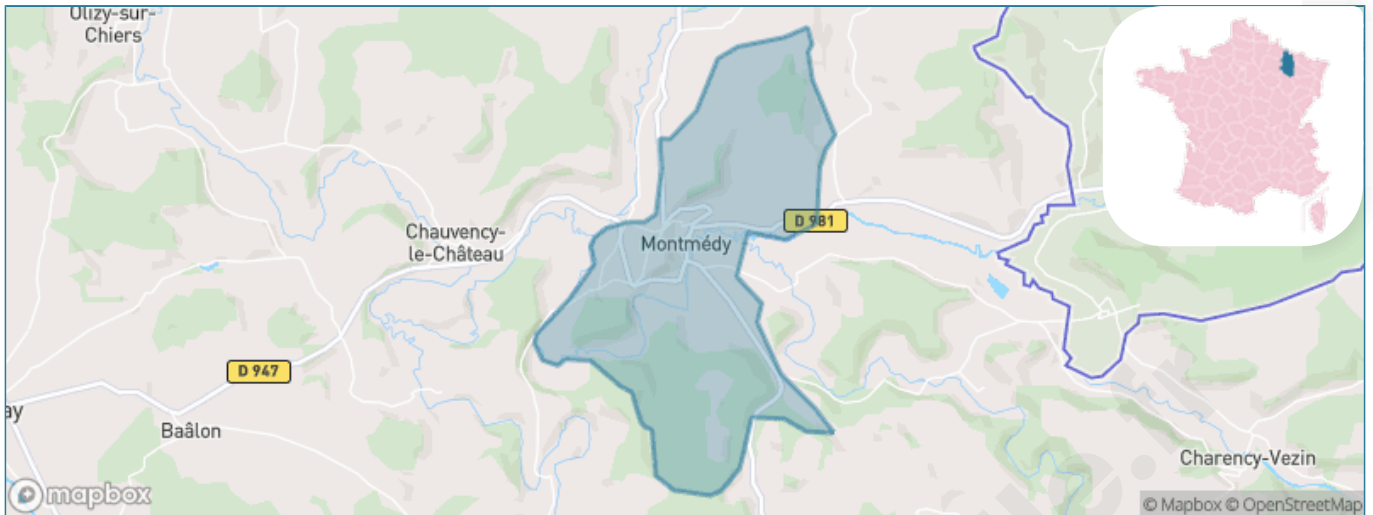
Présenté par

**BIEN** dans  
ma **VILLE** 

# Sommaire

Situation géographique .....	3
Statistiques sur la population .....	4
Evolution du nombre d'habitants .....	4
Tranche d'âge .....	5
0-14 ans .....	5
15-29 ans .....	5
30-44 ans .....	5
45-59 ans .....	5
60-74 ans .....	5
75-89 ans .....	5
90 ans et + .....	5
Activité professionnelle .....	5
Agriculteurs .....	5
Artisans, Commerçants .....	5
Cadres et sup. ....	5
Professions intermédiaires .....	5
Employé .....	5
Ouvrier .....	5
Retraité .....	5
Autres .....	5
Niveau de diplôme .....	6
Sans diplôme ou CEP .....	6
Brevet, BEPC, DNB .....	6
CAP-BEP ou équivalent .....	6
BAC ou équivalent .....	6
BAC+2 .....	6
BAC+3 ou +4 .....	6
BAC+5 ou plus .....	6
Composition des ménages .....	6
Couple sans enfant .....	6
Couple avec enfant(s) .....	6
Famille monoparentale .....	6
Colocation / Autre .....	6
Personnes seules .....	6
Profils électoraux .....	7
Premier tour .....	7
Sécurité .....	8
Evolution du nombre d'infractions .....	8
Pour comparer .....	9
Services à la population .....	10
Commerce .....	10
Éducation .....	10
Villes autour de Montmédy .....	11

# Situation géographique



## i Informations clés

- **Région** : Grand Est
- **Département** : Meuse
- **Code postal** : 55600
- **Superficie** : 23 km<sup>2</sup>



# Statistiques sur la population



Nombre d'habitants

**2 052**



Age moyen

**43 ans**



Pop active

**37.9%**



Taux chômage

**7.2%**



Pop densité

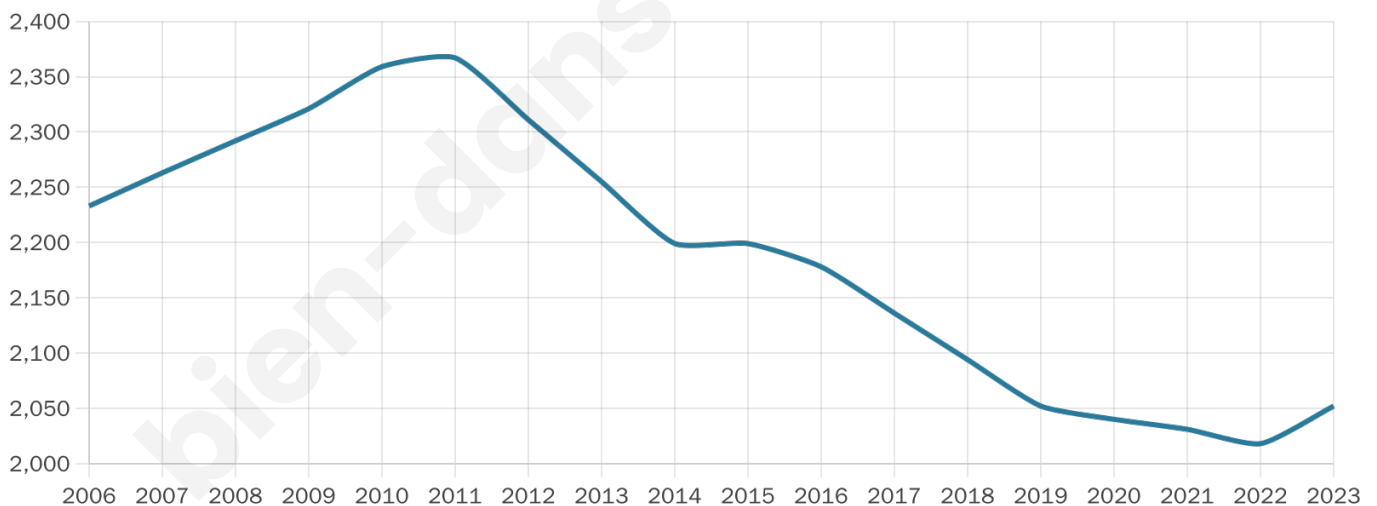
**89 h/km<sup>2</sup>**



Revenu moyen

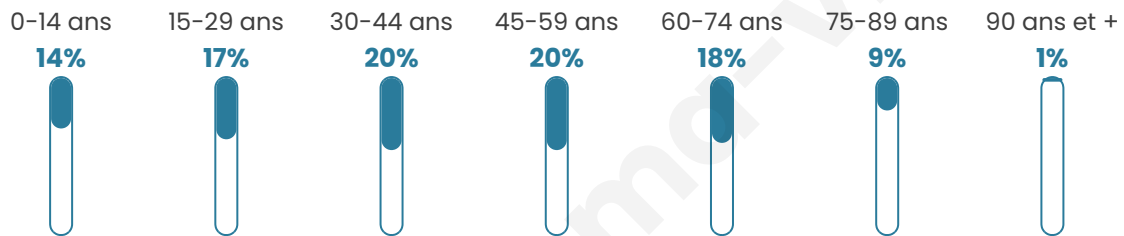
**21 010 €/an**

## Evolution du nombre d'habitants

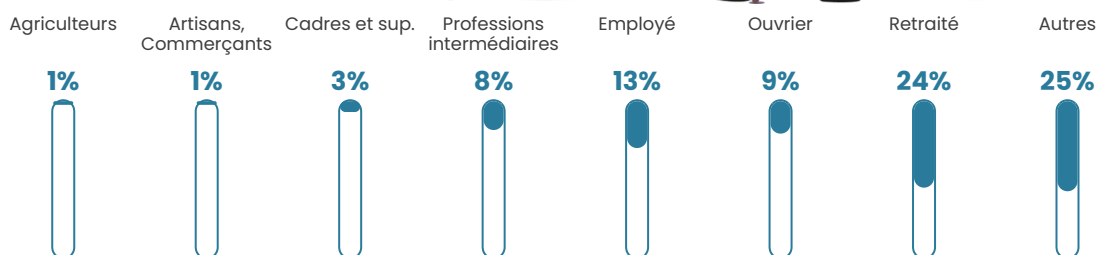


Sources : Institut national de la statistique et des études économiques (insee) selon Les dernières parutions officielles de 2024 portant sur les années 2020, 2021 et 2022.

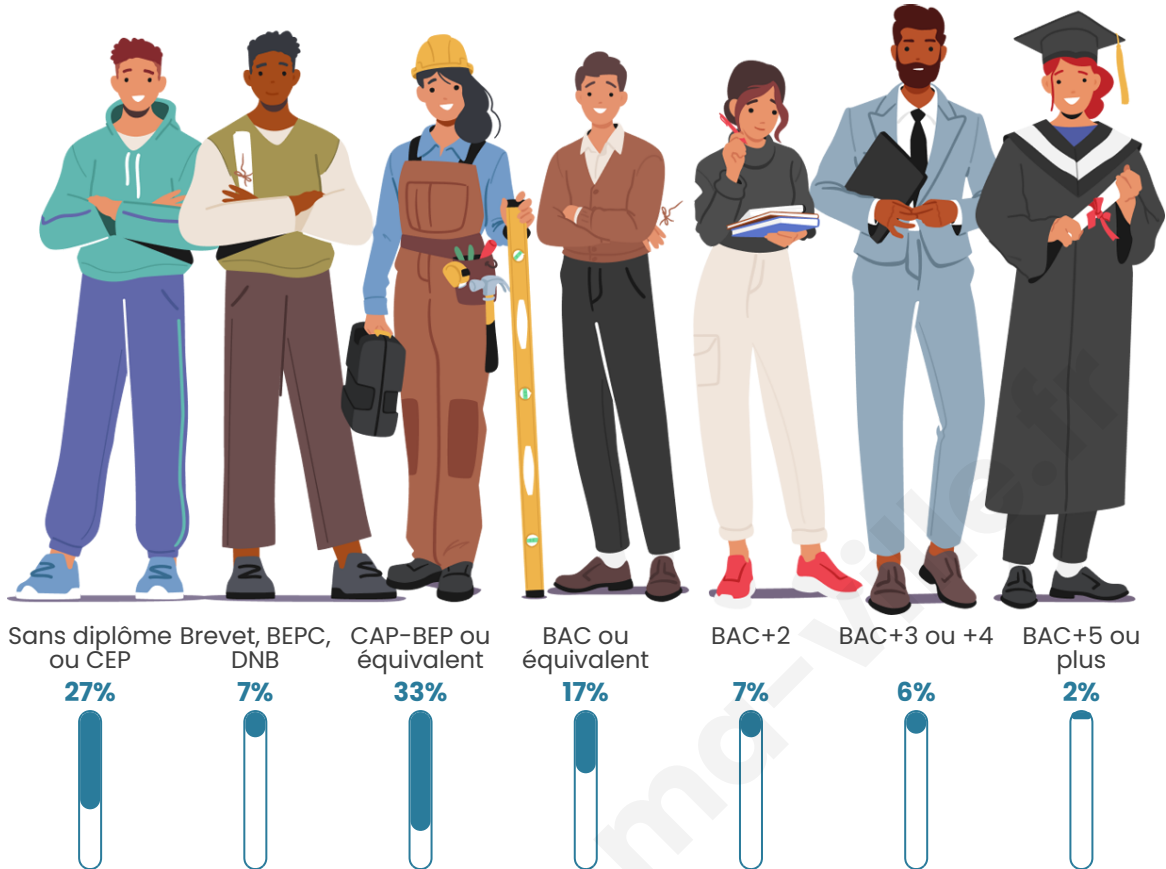
## Tranche d'âge




## Activité professionnelle



## Niveau de diplôme














## Composition des ménages



# Profils électoraux

## Premier tour

	Marine LE PEN	32.70 %
	Emmanuel MACRON	28.09 %
	Jean-Luc MÉLENCHON	12.48 %
	Éric ZEMMOUR	8.28 %
	Valérie PÉCRESE	3.66 %
	Nicolas DUPONT-AIGNAN	3.39 %
	Jean LASSALLE	2.85 %
	Anne HIDALGO	2.71 %
	Fabien ROUSSEL	1.76 %
	Yannick JADOT	1.63 %
	Nathalie ARTHAUD	1.36 %
	Philippe POUTOU	1.09 %



### 1 038 inscrits

Participation : 72.35%

Votes blancs : 1.20%

Votes nuls : 0.67%

## Second tour

	Emmanuel MACRON	45,68 %
	Marine LE PEN	54,32 %

### 1 039 inscrits

Participation : 74.11%

Votes blancs : 3.64%

Votes nuls : 3.12%

# Sécurité



Agressions physiques / sexuelles

**42**



Cambriolages

**0**



Vols / dégradations

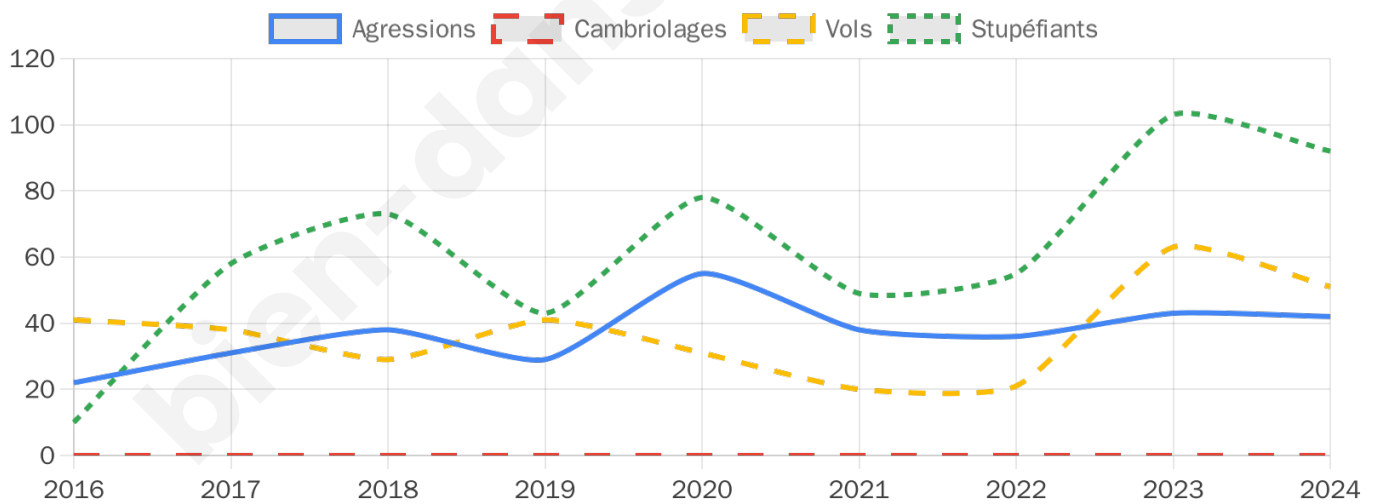
**51**



Stupéfiants

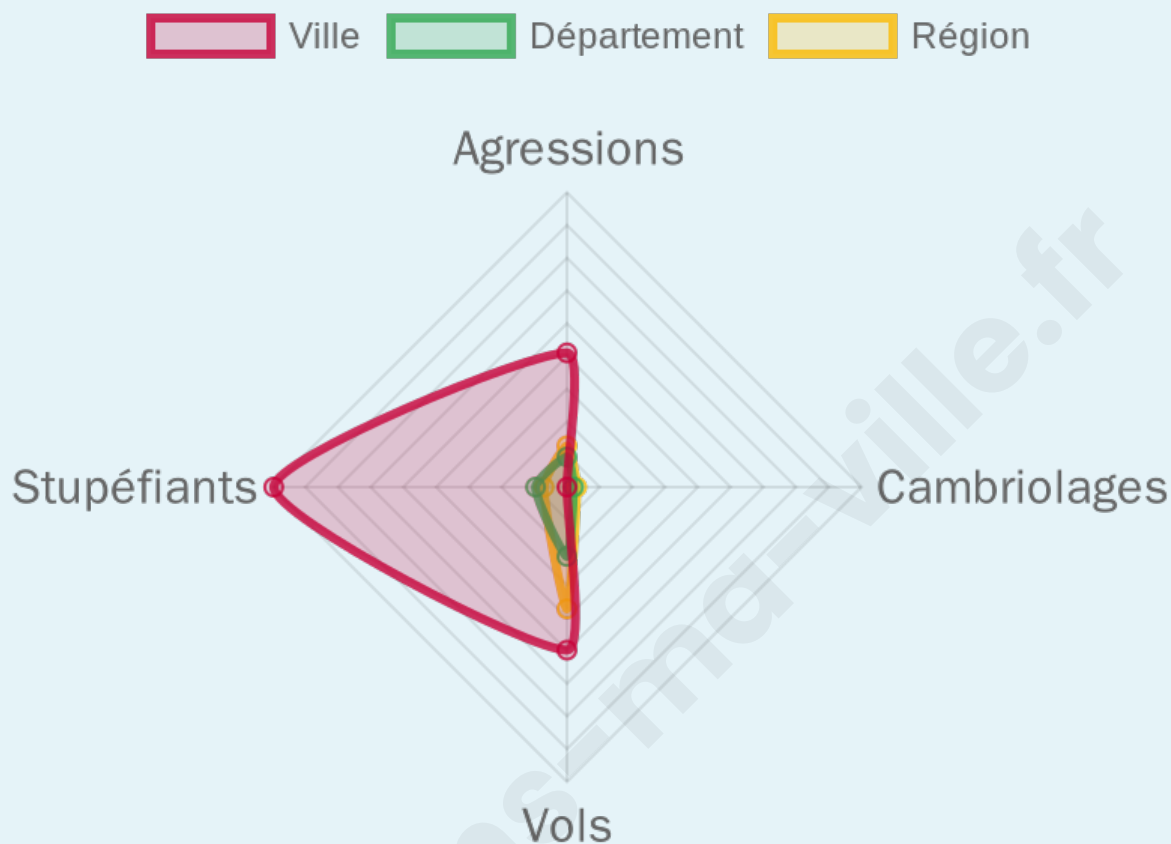
**92**

## Evolution du nombre d'infractions



## Pour comparer

(en proportion du nombre d'habitants)



Sources : Bases statistiques communale, départementale et régionale de la délinquance enregistrée par la police et la gendarmerie nationales selon les dernières parutions officielles de 2025 portant sur l'année 2024 ([data.gouv](https://data.gouv.fr)).

Agressions physiques / sexuelles : Violences sexuelles, coups et blessures volontaires intrafamiliaux, coups et blessures volontaires, autres coups, blessures volontaires et vols violents sans arme.

Cambriolages : Cambriolages de logements.

Vols : Vols avec armes, vols d'accessoires sur véhicules, vols dans les véhicules, vols de véhicules, vols sans violence contre des personnes, destructions, dégradations volontaires et escroqueries.

Stupéfiants : Trafic de stupéfiants dont (AFD) et usage de stupéfiants.

# Services à la population



## Commerce

Hypermarché	1
Supermarché	1
Superette	1
Boulangerie	2
Boucherie	X <u>Stenay</u> 13km
Restaurant	4
Garage	5
Station-service	1
Banque	2
La poste	X <u>Carignan</u> 20km
Coiffeur	3
Tabac	1
Bars / discothèque	3
Bibliothèque	1
Cinéma	X <u>Longuyon</u> 19km
Vétérinaire	1



## Santé

Pharmacie	2
Hôpital	1
Laboratoire d'analyses médicales	X <u>Longuyon</u> 19km
Etablissement pour handicapé	2
EHPA	1
Médecin	2
Dentiste	1
Chirurgien	X <u>Velosnes</u> 7km
Dermatologue	X <u>Longwy</u> 29km
Anesthésiste	X <u>Bazeilles</u> 34km
Gastro-entérologue	X <u>Bazeilles</u> 34km
Gynécologue	X <u>Longwy</u> 29km
Cancérologue	X <u>Thionville</u> 59km
Neurologue	X <u>Charleville-Mézières</u> 53km
Ophtalmologue	X <u>Bazeilles</u> 33km
ORL	X <u>Cosnes-et-Romain</u> 27km
Cardiologue	1
Pédiatre	X <u>Longwy</u> 29km
Pneumologue	X <u>Mont-Saint-Martin</u> 30km
Psychologue	X <u>Carignan</u> 19km
Radiologue	X <u>Mont-Saint-Martin</u> 30km
Rhumatologue	X <u>Sedan</u> 37km
Sage-femme	1



## Éducation

Crèche	X <u>Margut</u> 11km
Ecole maternelle Public	1
Ecole maternelle Privé	X <u>Charleville-Mézières</u> 55km
Ecole primaire Public	1
Ecole primaire Privé	X <u>Stenay</u> 13km
Collège Public	1
Collège Privé	X <u>Longuyon</u> 18km
Lycée Public	X <u>Stenay</u> 13km
Lycée Privé	X <u>Longwy</u> 29km

Sources : Base Sirene des entreprises et de leurs établissements selon les dernières parutions officielles de 2025 portant sur l'année 2024 ([data.gouv](#)). Liste, localisation et tarifs des professionnels de santé selon les dernières parutions officielles de 2025 portant sur l'année 2024 ([opendatasoft](#)) et FINISS Extraction du Fichier des établissements selon les dernières parutions officielles de 2025 portant sur l'année 2024 ([data.gouv](#)). Adresse et géolocalisation des établissements d'enseignement du premier et second degrés selon les dernières parutions officielles de 2025 portant sur l'année 2024 ([data.education.gouv](#))

## Villes autour de Montmédy

Ville	Habitants	Superficie	Pop densité	Pop active	Taux chômage	Revenu moyen	Prix immobilier
Thonne-les-Près	125	5 km <sup>2</sup>	25 h/km <sup>2</sup>	40.8%	2.4%	23 040 €/an	NC
Villécloye	241	7 km <sup>2</sup>	34 h/km <sup>2</sup>	53.9%	3.7%	23 130 €/an	NC
Vigneul-sous-Montmédy	86	4 km <sup>2</sup>	22 h/km <sup>2</sup>	36%	5.8%	NC	NC
Thonnelle	117	6 km <sup>2</sup>	20 h/km <sup>2</sup>	48.7%	6.8%	24 100 €/an	NC
Iré-le-Sec	144	8 km <sup>2</sup>	18 h/km <sup>2</sup>	60.4%	4.9%	24 980 €/an	493 €/m <sup>2</sup>
Verneuil-Grand	198	6 km <sup>2</sup>	33 h/km <sup>2</sup>	53.5%	2.5%	27 450 €/an	NC
Han-lès-Juvigny	126	5 km <sup>2</sup>	25 h/km <sup>2</sup>	49.2%	3.2%	23 090 €/an	532 €/m <sup>2</sup>
Chauvency-le-Château	224	8 km <sup>2</sup>	28 h/km <sup>2</sup>	43.8%	2.7%	21 230 €/an	1 385 €/m <sup>2</sup>
Chauvency-Saint-Hubert	209	10 km <sup>2</sup>	21 h/km <sup>2</sup>	50.7%	5.7%	22 630 €/an	1 373 €/m <sup>2</sup>
Bazeilles-sur-Othain	107	7 km <sup>2</sup>	15 h/km <sup>2</sup>	46.7%	4.7%	NC	NC
Othe	37	3 km <sup>2</sup>	12 h/km <sup>2</sup>	40.5%	0%	NC	NC
Verneuil-Petit	113	4 km <sup>2</sup>	28 h/km <sup>2</sup>	54%	0.9%	NC	NC
Avioth	119	6 km <sup>2</sup>	20 h/km <sup>2</sup>	47.9%	4.2%	25 880 €/an	NC
Juvigny-sur-Loison	239	16 km <sup>2</sup>	15 h/km <sup>2</sup>	45.2%	0.8%	21 170 €/an	851 €/m <sup>2</sup>
Écouvies	543	4 km <sup>2</sup>	136 h/km <sup>2</sup>	45.1%	2.4%	24 730 €/an	1 289 €/m <sup>2</sup>

bien-dans-ma-ville.fr



# **Vous aimez votre ville ? Notez-la !**

Et faites-nous part de vos remarques constructives



Avec

**BIEN** dans ma **VILLE** 