



Version web

Ville de Montmaur

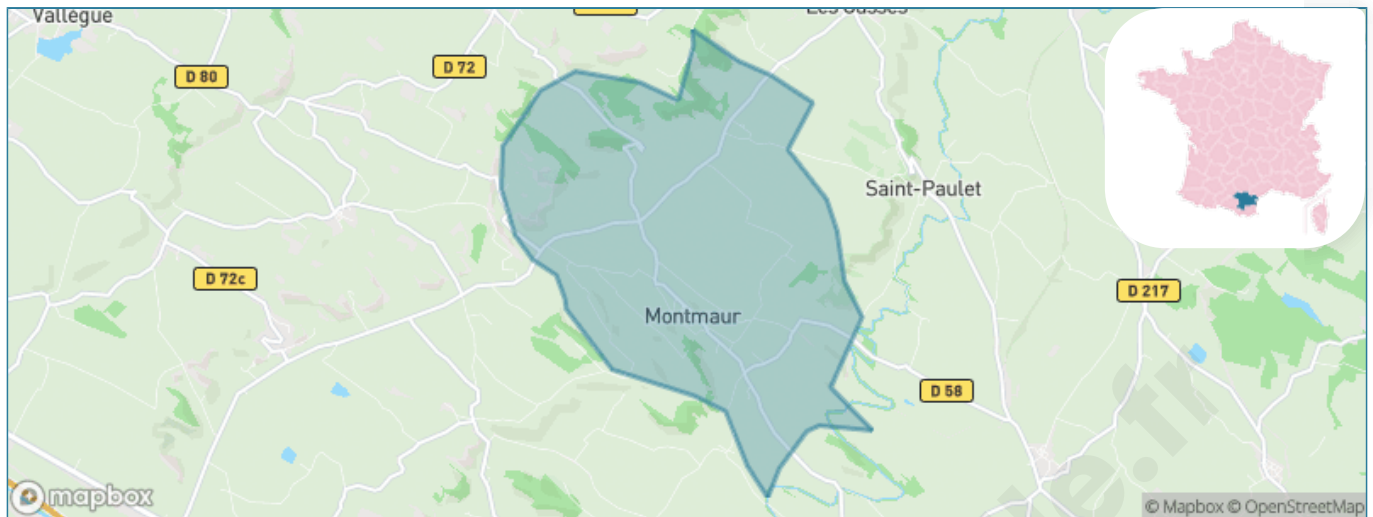
Présenté par

BIEN dans
ma **VILLE** 

Sommaire

Situation géographique	3
Statistiques sur la population	4
Evolution du nombre d'habitants	4
Tranche d'âge	5
0-14 ans	5
15-29 ans	5
30-44 ans	5
45-59 ans	5
60-74 ans	5
75-89 ans	5
90 ans et +	5
Activité professionnelle	5
Agriculteurs	5
Artisans, Commerçants	5
Cadres et sup.	5
Professions intermédiaires	5
Employé	5
Ouvrier	5
Retraité	5
Autres	5
Niveau de diplôme	6
Sans diplôme ou CEP	6
Brevet, BEPC, DNB	6
CAP-BEP ou équivalent	6
BAC ou équivalent	6
BAC+2	6
BAC+3 ou +4	6
BAC+5 ou plus	6
Composition des ménages	6
Couple sans enfant	6
Couple avec enfant(s)	6
Famille monoparentale	6
Colocation / Autre	6
Personnes seules	6
Profil électoraux	7
Premier tour	7
Sécurité	8
Evolution du nombre d'infractions	8
Pour comparer	9
Services à la population	10
Commerce	10
Éducation	10
Villes autour de Montmaur	12
Avis sur la ville de Montmaur	13
Moyenne par critère	13
Villes autour de Montmaur	13
Répartition des avis par note	13
Répartition des avis par note	13

Situation géographique



i Informations clés

- **Région** : Occitanie
- **Département** : Aude
- **Code postal** : 11320
- **Superficie** : 12 km²



Statistiques sur la population



Nombre d'habitants

356



Age moyen

41 ans



Pop active

49.4%



Taux chômage

9.3%



Pop densité

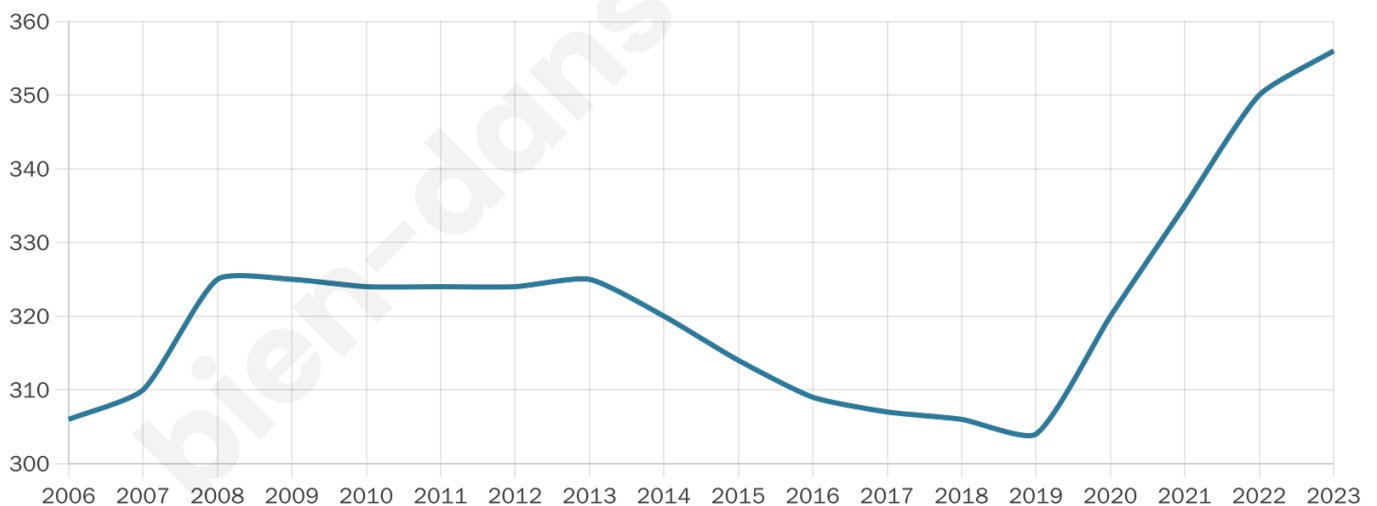
30 h/km²



Revenu moyen

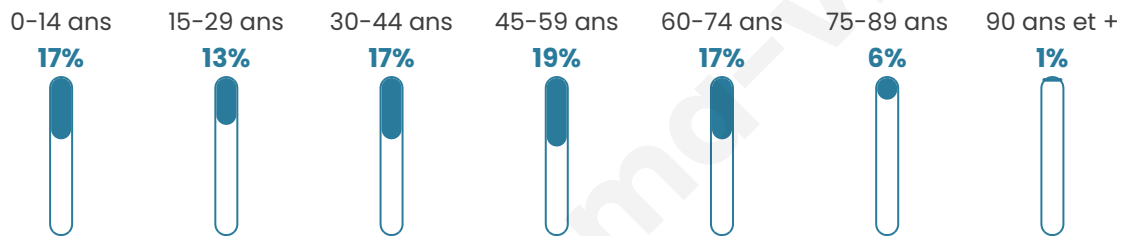
25 640 €/an

Evolution du nombre d'habitants

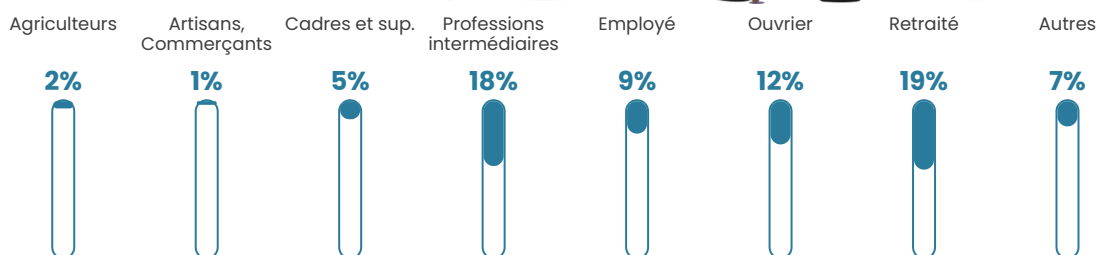


Sources : Institut national de la statistique et des études économiques (insee) selon Les dernières parutions officielles de 2024 portant sur les années 2020, 2021 et 2022.

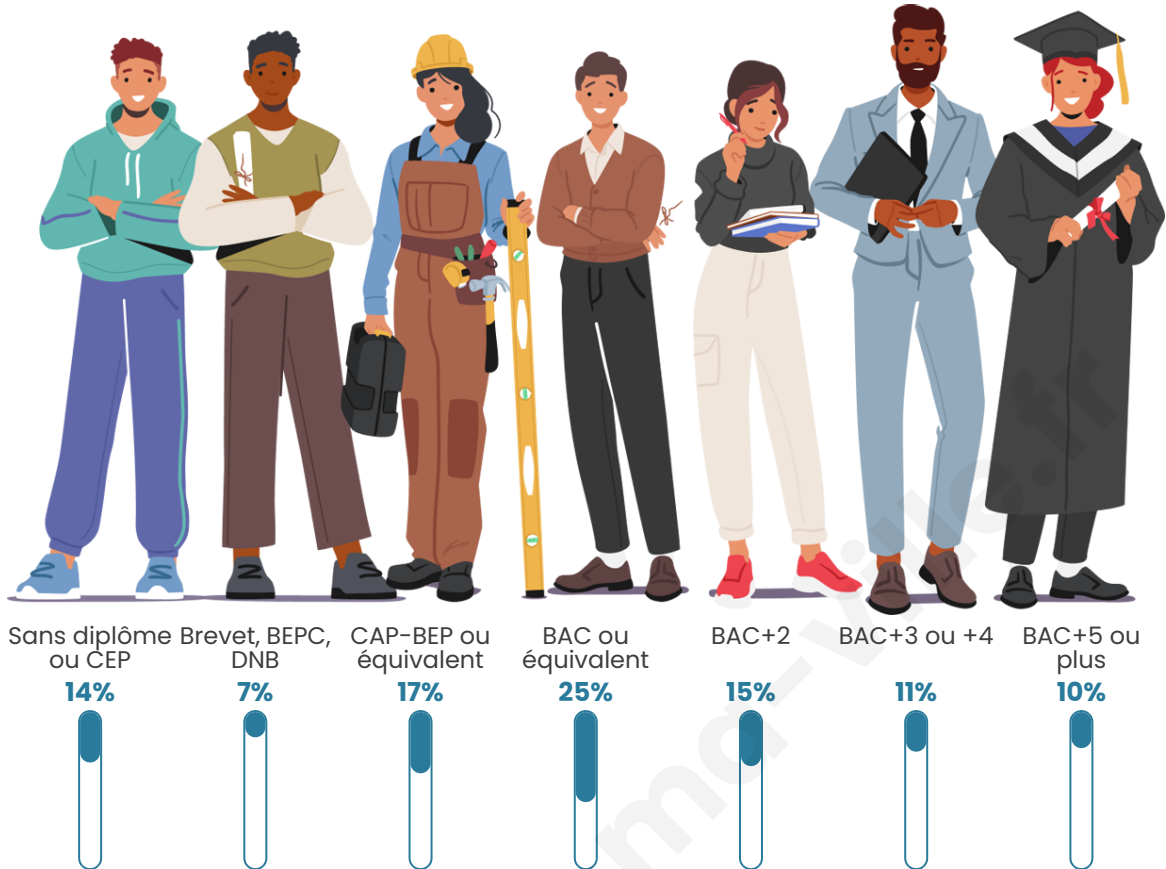
Tranche d'âge




Activité professionnelle



Niveau de diplôme













Composition des ménages





Profils électoraux

Premier tour

	Emmanuel MACRON	22.27 %
	Marine LE PEN	21.80 %
	Jean-Luc MÉLENCHON	20.38 %
	Jean LASSALLE	11.85 %
	Éric ZEMMOUR	6.64 %
	Yannick JADOT	5.21 %
	Fabien ROUSSEL	3.79 %
	Valérie PÉCRESSÉ	2.84 %
	Anne HIDALGO	2.37 %
	Philippe POUTOU	1.42 %
	Nicolas DUPONT-AIGNAN	1.42 %
	Nathalie ARTHAUD	0.00 %

Second tour

	Emmanuel MACRON	48,3 %
	Marine LE PEN	51,7 %

258 inscrits

Participation : 78.68%

Votes blancs : 9.85%

Votes nuls : 3.45%

258 inscrits

Participation : 81.78%

Votes blancs : 0.00%

Votes nuls : 0.00%

Sécurité



Agressions physiques / sexuelles

0



Cambriolages

0



Vols / dégradations

0



Stupéfiants

0

Evolution du nombre d'infractions



Pour comparer

(en proportion du nombre d'habitants)



Sources : Bases statistiques communale, départementale et régionale de la délinquance enregistrée par la police et la gendarmerie nationales selon les dernières parutions officielles de 2025 portant sur l'année 2024 ([data.gouv](https://data.gouv.fr)).

Agressions physiques / sexuelles : Violences sexuelles, coups et blessures volontaires intrafamiliaux, coups et blessures volontaires, autres coups, blessures volontaires et vols violents sans arme.

Cambriolages : Cambriolages de logements.

Vols : Vols avec armes, vols d'accessoires sur véhicules, vols dans les véhicules, vols de véhicules, vols sans violence contre des personnes, destructions, dégradations volontaires et escroqueries.

Stupéfiants : Trafic de stupéfiants dont (AFD) et usage de stupéfiants.

Services à la population



Commerce

Hypermarché	X <u>Villefranche-de-Lauragais</u> 12km
Supermarché	X <u>Villefranche-de-Lauragais</u> 11km
Superette	X <u>Labastide-d'Anjou</u> 6km
Boulangerie	X <u>Saint-Paulet</u> 3km
Boucherie	X <u>Labastide-d'Anjou</u> 6km
Restaurant	X <u>Saint-Félix-Lauragais</u> 5km
Garage	X <u>Saint-Paulet</u> 2km
Station-service	X <u>Avignonet-Lauragais</u> 6km
Banque	X <u>Villefranche-de-Lauragais</u> 11km
La poste	X <u>Avignonet-Lauragais</u> 5km
Coiffeur	X <u>Labastide-d'Anjou</u> 5km
Tabac	X <u>Castelnaudary</u> 12km
Bars / discothèque	X <u>Avignonet-Lauragais</u> 6km
Bibliothèque	X <u>Cuq-Toulza</u> 19km
Cinéma	X <u>Castelnaudary</u> 12km
Vétérinaire	X <u>Les Cassés</u> 3km



Santé

Pharmacie	X <u>Labastide-d'Anjou</u> 6km
Hôpital	X <u>Castelnaudary</u> 13km
Laboratoire d'analyses médicales	X <u>Villefranche-de-Lauragais</u> 10km
Etablissement pour handicapé	X <u>Lux</u> 7km
EHPA	X <u>Villefranche-de-Lauragais</u> 10km
Médecin	X <u>Labastide-d'Anjou</u> 6km
Dentiste	X <u>Labastide-d'Anjou</u> 6km
Chirurgien	X <u>Castelnaudary</u> 13km
Dermatologue	X <u>Villefranche-de-Lauragais</u> 11km
Anesthésiste	X <u>Villefranche-de-Lauragais</u> 10km
Gastro-entérologue	X <u>Villefranche-de-Lauragais</u> 10km
Gynécologue	X <u>Castelnaudary</u> 13km
Cancérologue	X <u>Quint-Fonsegrives</u> 34km
Neurologue	X <u>Villefranche-de-Lauragais</u> 11km
Ophtalmologue	X <u>Castelnaudary</u> 13km
ORL	X <u>Cintegabelle</u> 28km
Cardiologue	X <u>Villefranche-de-Lauragais</u> 10km
Pédiatre	X <u>Nailloux</u> 19km
Pneumologue	X <u>Villefranche-de-Lauragais</u> 9km
Psychologue	X <u>Labastide-Beauvoir</u> 16km
Radiologue	X <u>Revel</u> 14km
Rhumatologue	X <u>Castelnaudary</u> 13km
Sage-femme	X <u>Castelnaudary</u> 12km



Éducation

Crèche	X <u>Labastide-d'Anjou</u> 6km
Ecole maternelle Public	X <u>Saint-Paulet</u> 2km
Ecole maternelle Privé	X <u>Toulouse</u> 39km
Ecole primaire Public	1
Ecole primaire Privé	X <u>Villefranche-de-Lauragais</u> 11km
Collège Public	X <u>Villefranche-de-Lauragais</u> 10km
Collège Privé	X <u>Castelnaudary</u> 13km
Lycée Public	X <u>Villefranche-de-Lauragais</u> 10km
Lycée Privé	X <u>Souilhanel</u> 6km

Sources : Base Sirene des entreprises et de leurs établissements selon les dernières parutions officielles de 2025 portant sur l'année 2024 ([data.gouv](https://data.gouv.fr)). Liste, localisation et tarifs des professionnels de santé selon les dernières parutions officielles de 2025 portant sur l'année 2024 ([opendatasoft](https://opendatasoft.com)) et FINISS Extraction du Fichier des établissements selon les dernières parutions officielles de 2025 portant sur

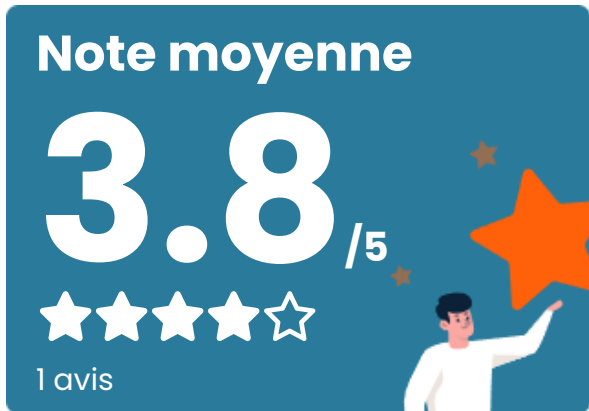
l'année 2024 ([data.gouv](https://data.gouv.fr)). Adresse et géolocalisation des établissements d'enseignement du premier et second degrés selon les dernières parutions officielles de 2025 portant sur l'année 2024 ([data.education.gouv](https://data.education.gouv.fr))

bien-dans-ma-ville.fr

Villes autour de Montmaur

Ville	Habitants	Superficie	Pop densité	Pop active	Taux chômage	Revenu moyen	Prix immobilier
Les Cassés	319	7 km ²	46 h/km ²	48.6%	6.3%	22 810 €/an	1 799 €/m ²
Saint-Paulet	205	7 km ²	29 h/km ²	55.1%	3.9%	21 300 €/an	3 153 €/m ²
Mourvilles-Hautes	172	6 km ²	29 h/km ²	43.6%	4.1%	25 770 €/an	1 709 €/m ²
Aïroux	201	5 km ²	40 h/km ²	45.8%	6%	22 660 €/an	1 680 €/m ²
Folcarde	118	2 km ²	59 h/km ²	50.8%	3.4%	24 870 €/an	1 237 €/m ²
Soupey (2 avis)	243	7 km ²	35 h/km ²	50.2%	2.5%	21 700 €/an	2 009 €/m ²
Bélesta-en-Lauragais	114	5 km ²	23 h/km ²	56.1%	4.4%	22 770 €/an	930 €/m ²
Montferrand	622	17 km ²	37 h/km ²	50.6%	3.7%	24 780 €/an	1 957 €/m ²
Rieumajou	134	3 km ²	45 h/km ²	53.7%	6.7%	25 400 €/an	1 117 €/m ²
Vaux	310	10 km ²	31 h/km ²	48.4%	2.9%	25 800 €/an	1 555 €/m ²
Avignonet-Lauragais	1 573	40 km ²	39 h/km ²	52.6%	4.4%	24 320 €/an	1 712 €/m ²
Lux	342	7 km ²	49 h/km ²	46.8%	2.3%	24 400 €/an	1 864 €/m ²
Souilhe	354	4 km ²	89 h/km ²	47.2%	3.1%	22 810 €/an	1 348 €/m ²
Saint-Félix-Lauragais	1 252	51 km ²	25 h/km ²	47%	3.6%	23 040 €/an	1 733 €/m ²
Juzes	73	3 km ²	24 h/km ²	46.6%	6.8%	NC	1 480 €/m ²

Avis sur la ville de Montmaur



Moyenne par critère



Villes autour de Montmaur

Ville	Note globale	Sécurité	Éducation	Sport Loisir	Environnement	Vie pratique
Les Cassés	-	-	-	-	-	-
Saint-Paulet	-	-	-	-	-	-
Mourvilles-Hautes	-	-	-	-	-	-
Airoux	-	-	-	-	-	-
Folcarde	-	-	-	-	-	-
Soupex (2 avis)	5.0	5.0	5.0	5.0	5.0	5.0
Bélesta-en-Lauragais	-	-	-	-	-	-
Montferrand	-	-	-	-	-	-
Rieumajou	-	-	-	-	-	-
Vaux	-	-	-	-	-	-
Avignonet-Lauragais	-	-	-	-	-	-
Lux	-	-	-	-	-	-
Souilhe	-	-	-	-	-	-
Saint-Félix-Lauragais	-	-	-	-	-	-
Juzes	-	-	-	-	-	-



Vous aimez votre ville ? Notez-la !

Et faites-nous part de vos remarques constructives



Avec

BIEN dans ma **VILLE** 