



Version web

Ville de Montmartin

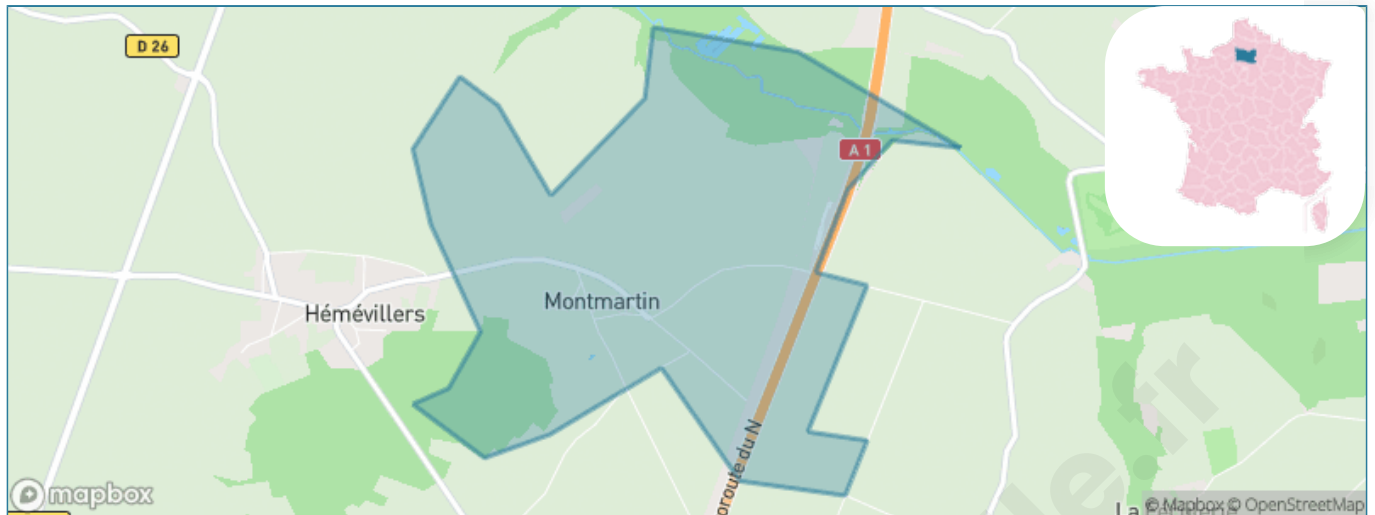
Présenté par

BIEN dans
ma **VILLE** 

Sommaire

Situation géographique	3
Statistiques sur la population	4
Evolution du nombre d'habitants	4
Tranche d'âge	5
0-14 ans	5
15-29 ans	5
30-44 ans	5
45-59 ans	5
60-74 ans	5
75-89 ans	5
90 ans et +	5
Activité professionnelle	5
Agriculteurs	5
Artisans, Commerçants	5
Cadres et sup.	5
Professions intermédiaires	5
Employé	5
Ouvrier	5
Retraité	5
Autres	5
Niveau de diplôme	6
Sans diplôme ou CEP	6
Brevet, BEPC, DNB	6
CAP-BEP ou équivalent	6
BAC ou équivalent	6
BAC+2	6
BAC+3 ou +4	6
BAC+5 ou plus	6
Composition des ménages	6
Couple sans enfant	6
Couple avec enfant(s)	6
Famille monoparentale	6
Colocation / Autre	6
Personnes seules	6
Profils électoraux	7
Premier tour	7
Sécurité	9
Evolution du nombre d'infractions	9
Pour comparer	10
Services à la population	11
Commerce	11
Éducation	11
Villes autour de Montmartin	13

Situation géographique



i Informations clés

- **Région** : Hauts-de-France
- **Département** : Oise
- **Code postal** : 60190
- **Superficie** : 3 km²



Statistiques sur la population



Nombre d'habitants

294



Age moyen

33 ans



Pop active

50.3%



Taux chômage

3.8%



Pop densité

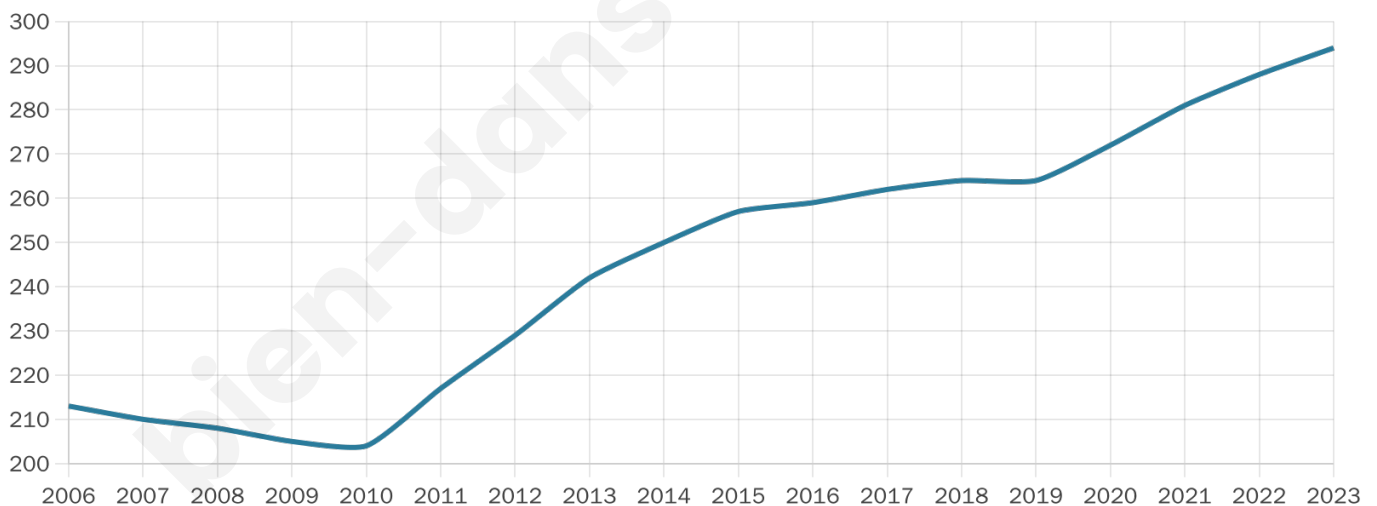
98 h/km²



Revenu moyen

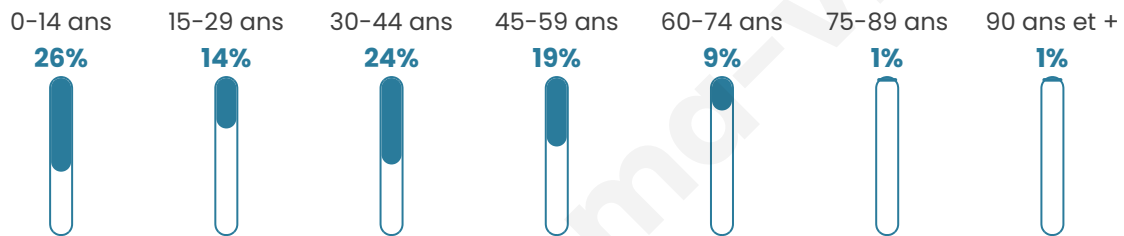
25 960 €/an

Evolution du nombre d'habitants

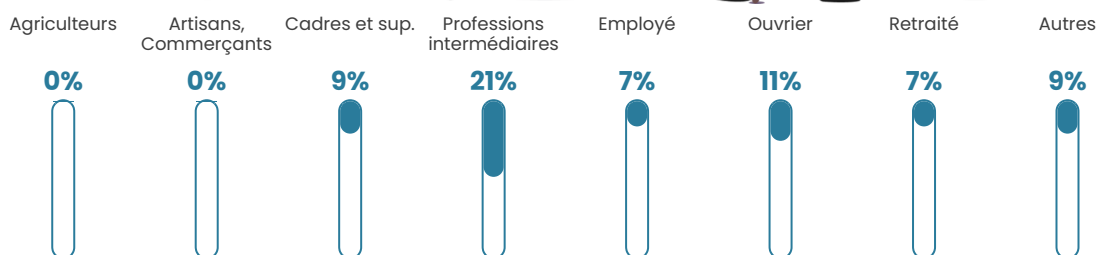


Sources : Institut national de la statistique et des études économiques (insee) selon Les dernières parutions officielles de 2024 portant sur les années 2020, 2021 et 2022.


Tranche d'âge



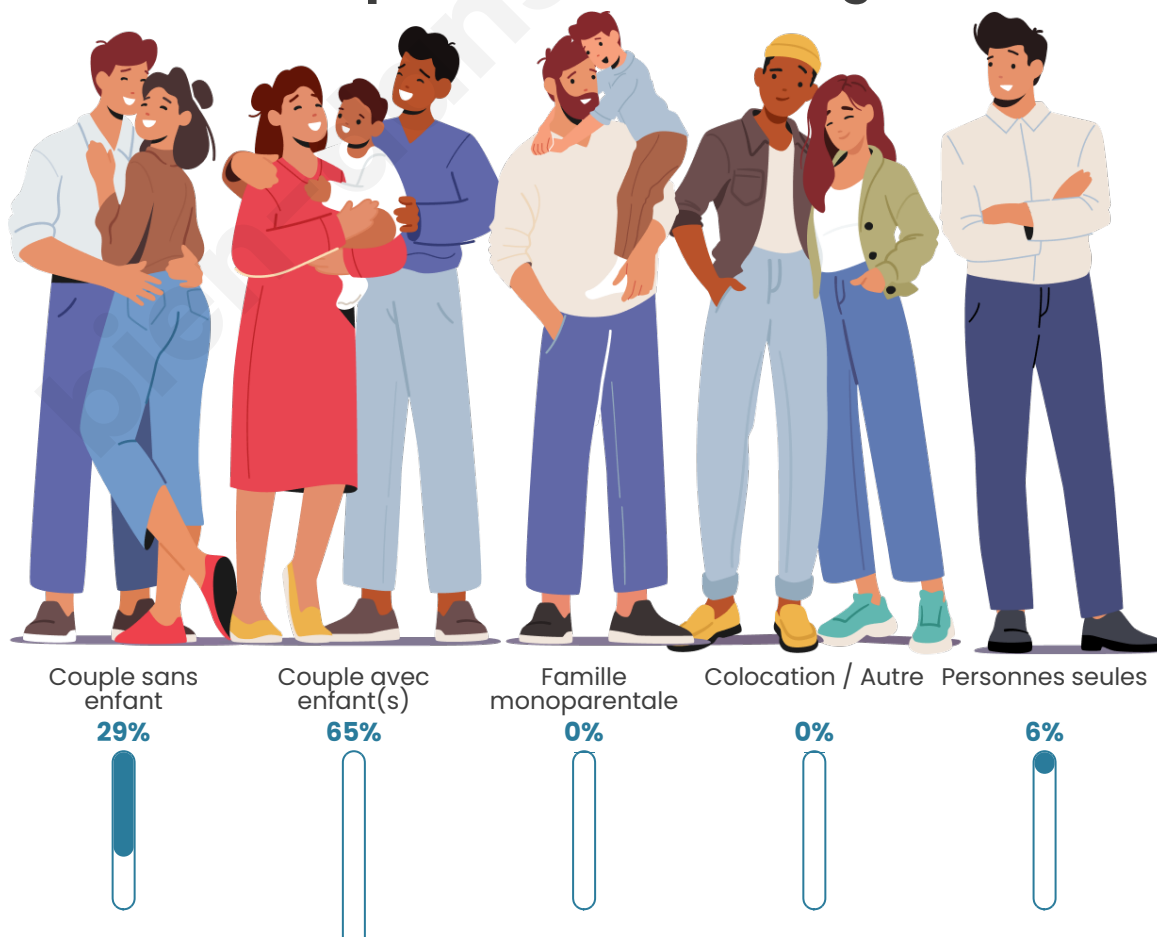
Activité professionnelle



Niveau de diplôme










Composition des ménages





Profils électoraux

Premier tour

	Marine LE PEN	49.44 %
	Emmanuel MACRON	17.78 %
	Jean-Luc MÉLENCHON	12.78 %
	Éric ZEMMOUR	7.78 %
	Nicolas DUPONT-AIGNAN	3.89 %
	Jean LASSALLE	3.33 %
	Valérie PÉCRESSÉ	3.33 %
	Yannick JADOT	1.11 %
	Nathalie ARTHAUD	0.56 %
	Fabien ROUSSEL	0.00 %
	Anne HIDALGO	0.00 %
	Philippe POUTOU	0.00 %

216 inscrits

Participation : 83.8%

Votes blancs : 0.55%

Votes nuls : 0.00%

Second tourEmmanuel
MACRON

34,27 %



Marine LE PEN

65,73 %

216 inscrits

Participation : 86.11%

Votes blancs : 2.69%

Votes nuls : 1.61%

bien-dans-ma-ville.fr

Sécurité



Agressions physiques / sexuelles

0



Cambriolages

0



Vols / dégradations

0



Stupéfiants

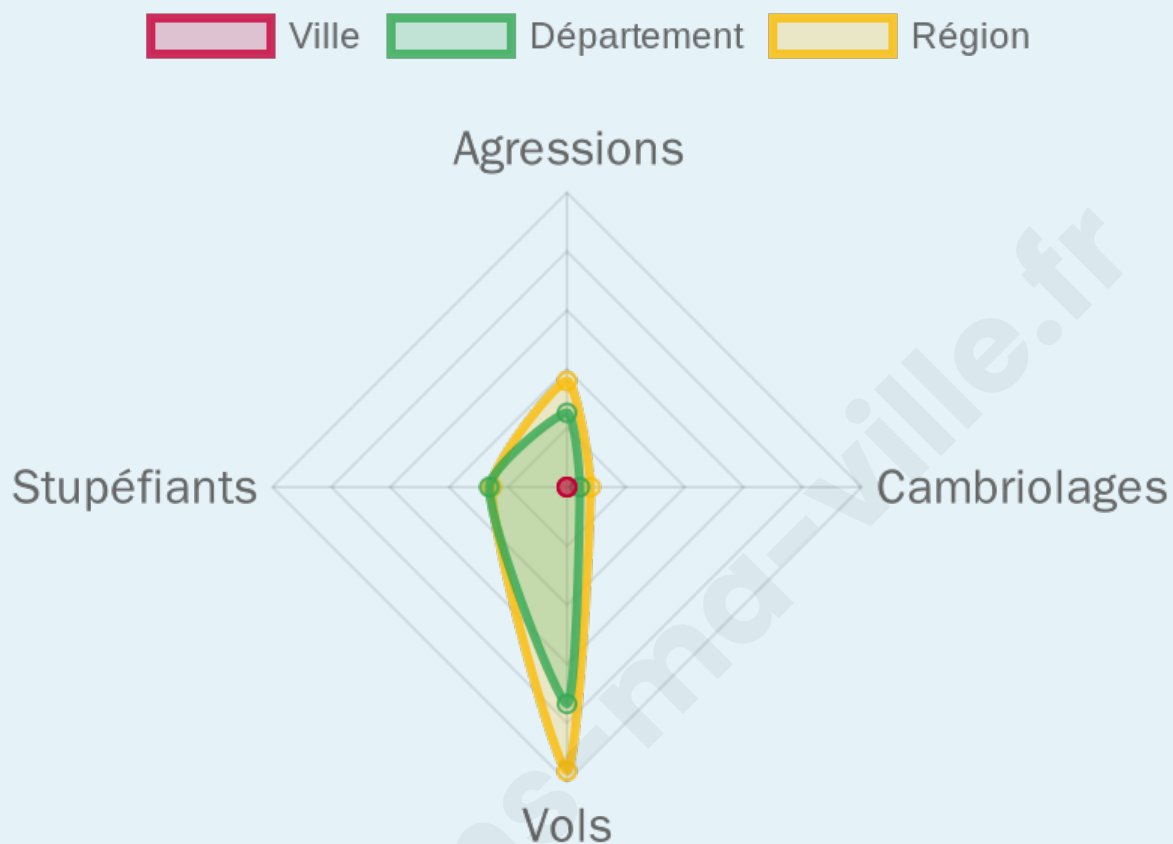
0

Evolution du nombre d'infractions



Pour comparer

(en proportion du nombre d'habitants)



Sources : Bases statistiques communale, départementale et régionale de la délinquance enregistrée par la police et la gendarmerie nationales selon les dernières parutions officielles de 2025 portant sur l'année 2024 ([data.gouv](https://data.gouv.fr)).

Agressions physiques / sexuelles : Violences sexuelles, coups et blessures volontaires intrafamiliaux, coups et blessures volontaires, autres coups, blessures volontaires et vols violents sans arme.

Cambriolages : Cambriolages de logements.

Vols : Vols avec armes, vols d'accessoires sur véhicules, vols dans les véhicules, vols de véhicules, vols sans violence contre des personnes, destructions, dégradations volontaires et escroqueries.

Stupéfiants : Trafic de stupéfiants dont (AFD) et usage de stupéfiants.

Services à la population



Commerce

Hypermarché	X <u>Venette</u> 9km
Supermarché	X <u>Estrées-Saint-Denis</u> 6km
Superette	X <u>Remy</u> 3km
Boulangerie	X <u>Remy</u> 3km
Boucherie	X <u>Estrées-Saint-Denis</u> 6km
Restaurant	X <u>Monchy-Humières</u> 3km
Garage	X <u>Baugy</u> 3km
Station-service	X <u>Moyvillers</u> 7km
Banque	X <u>Estrées-Saint-Denis</u> 6km
La poste	1
Coiffeur	X <u>Hémévillers</u> 2km
Tabac	X <u>Compiègne</u> 10km
Bars / discothèque	X <u>Hémévillers</u> 2km
Bibliothèque	X <u>Margny-sur-Matz</u> 8km
Cinéma	X <u>Ressons-sur-Matz</u> 9km
Vétérinaire	X <u>Estrées-Saint-Denis</u> 6km



Santé

Pharmacie	X <u>Remy</u> 3km
Hôpital	X <u>Compiègne</u> 11km
Laboratoire d'analyses médicales	X <u>Estrées-Saint-Denis</u> 6km
Etablissement pour handicapé	X <u>Venette</u> 9km
EHPA	X <u>Estrées-Saint-Denis</u> 6km
Médecin	X <u>Remy</u> 4km
Dentiste	X <u>Estrées-Saint-Denis</u> 6km
Chirurgien	X <u>Compiègne</u> 11km
Dermatologue	X <u>Compiègne</u> 11km
Anesthésiste	X <u>Compiègne</u> 10km
Gastro-entérologue	X <u>Compiègne</u> 11km
Gynécologue	X <u>Margny-lès-Compiègne</u> 10km
Cancérologue	X <u>Compiègne</u> 10km
Neurologue	X <u>Compiègne</u> 10km
Ophtalmologue	X <u>Compiègne</u> 10km
ORL	X <u>Compiègne</u> 11km
Cardiologue	X <u>Compiègne</u> 11km
Pédiatre	X <u>Compiègne</u> 11km
Pneumologue	X <u>Compiègne</u> 11km
Psychologue	X <u>Compiègne</u> 10km
Radiologue	X <u>Compiègne</u> 11km
Rhumatologue	X <u>Compiègne</u> 11km
Sage-femme	X <u>Margny-lès-Compiègne</u> 10km



Éducation

Crèche	X <u>Remy</u> 4km
Ecole maternelle Public	X <u>Francières</u> 3km
Ecole maternelle Privé	X <u>Soissons</u> 47km
Ecole primaire Public	1
Ecole primaire Privé	X <u>Villers-sur-Coudun</u> 8km
Collège Public	X <u>Estrées-Saint-Denis</u> 6km
Collège Privé	X <u>Compiègne</u> 11km
Lycée Public	X <u>Compiègne</u> 11km
Lycée Privé	X <u>Estrées-Saint-Denis</u> 6km

Sources : Base Sirene des entreprises et de leurs établissements selon les dernières parutions officielles de 2025 portant sur l'année 2024 ([data.gouv](https://data.gouv.fr)). Liste, localisation et tarifs des professionnels de santé selon les dernières parutions officielles de 2025 portant sur l'année 2024 ([opendatasoft](https://opendatasoft.com)) et FINESS Extraction du Fichier des établissements selon les dernières parutions officielles de 2025 portant sur l'année 2024 ([data.gouv](https://data.gouv.fr)). Adresse et géolocalisation des établissements d'enseignement du premier et second degrés selon les dernières parutions officielles de 2025 portant sur l'année 2024 ([data.education.gouv](https://data.education.gouv.fr))

bien-dans-ma-ville.fr

Villes autour de Montmartin

Ville	Habitants	Superficie	Pop densité	Pop active	Taux chômage	Revenu moyen	Prix immobilier
Gournay-sur-Aronde	515	14 km ²	37 h/km ²	54.8%	3.9%	25 370 €/an	1 952 €/m ²
Francières (1 avis)	543	8 km ²	68 h/km ²	57.5%	5.3%	27 000 €/an	1 995 €/m ²
Hémévillers	463	6 km ²	77 h/km ²	55.9%	3.7%	25 900 €/an	1 925 €/m ²
Lachelle	805	9 km ²	89 h/km ²	51.9%	3.6%	28 890 €/an	1 830 €/m ²
Baugy	286	7 km ²	41 h/km ²	49%	3.8%	23 320 €/an	1 662 €/m ²
Monchy-Humières	772	7 km ²	110 h/km ²	52.1%	3.2%	26 890 €/an	1 697 €/m ²
Remy (5 avis)	1 928	20 km ²	96 h/km ²	51.6%	5.7%	24 910 €/an	1 811 €/m ²
Neufvy-sur-Aronde	280	7 km ²	40 h/km ²	56.1%	2.9%	25 460 €/an	2 012 €/m ²
Antheuil-Portes	408	10 km ²	41 h/km ²	50.5%	4.7%	23 810 €/an	1 634 €/m ²
Estrées-Saint-Denis (2 avis)	3 664	8 km ²	458 h/km ²	48.3%	4.5%	23 180 €/an	2 075 €/m ²
Moyenneville	575	7 km ²	82 h/km ²	54.4%	4.2%	24 910 €/an	1 955 €/m ²
Braisnes-sur-Aronde	174	2 km ²	87 h/km ²	53.4%	4%	29 080 €/an	1 948 €/m ²
Moyvillers (1 avis)	647	9 km ²	72 h/km ²	53.6%	4%	28 240 €/an	2 095 €/m ²
Vignemont	417	4 km ²	104 h/km ²	50.1%	2.4%	26 760 €/an	1 708 €/m ²
Wacquemoulin	283	6 km ²	47 h/km ²	51.6%	5.3%	22 550 €/an	2 035 €/m ²

bien-dans-ma-ville.fr



Vous aimez votre ville ? Notez-la !

Et faites-nous part de vos remarques constructives



Avec

BIEN dans
ma **VILLE** 