



Version web

# Ville de Montmain

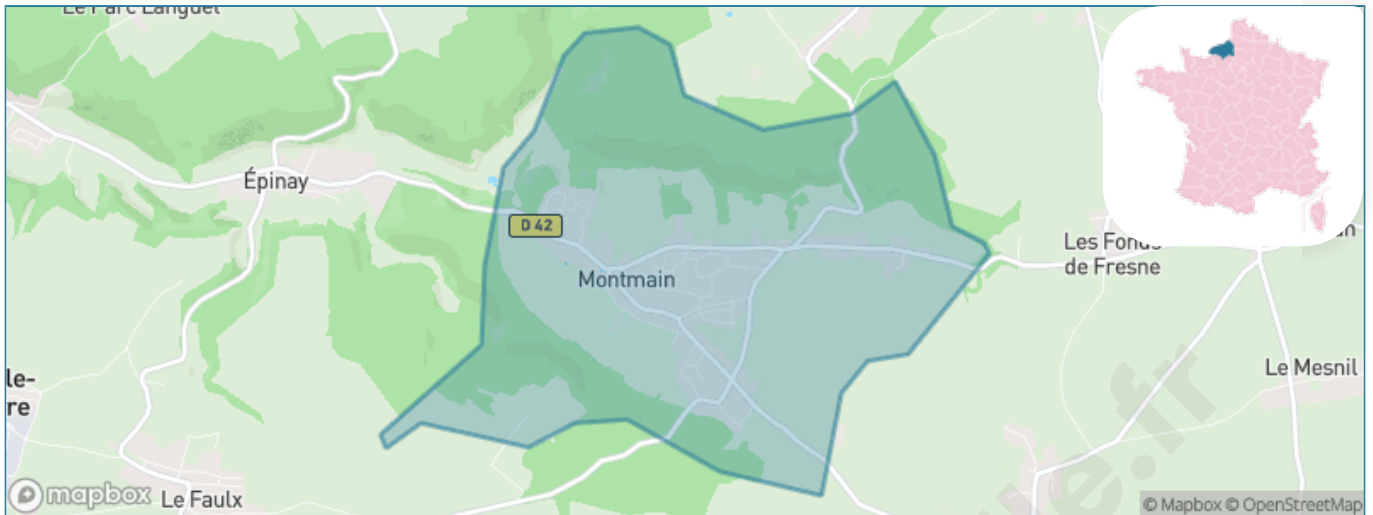
Présenté par

**BIEN** dans  
ma **VILLE** 

# Sommaire

Situation géographique .....	3
Statistiques sur la population .....	4
Evolution du nombre d'habitants .....	4
Tranche d'âge .....	5
0-14 ans .....	5
15-29 ans .....	5
30-44 ans .....	5
45-59 ans .....	5
60-74 ans .....	5
75-89 ans .....	5
90 ans et + .....	5
Activité professionnelle .....	5
Agriculteurs .....	5
Artisans, Commerçants .....	5
Cadres et sup. ....	5
Professions intermédiaires .....	5
Employé .....	5
Ouvrier .....	5
Retraité .....	5
Autres .....	5
Niveau de diplôme .....	6
Sans diplôme ou CEP .....	6
Brevet, BEPC, DNB .....	6
CAP-BEP ou équivalent .....	6
BAC ou équivalent .....	6
BAC+2 .....	6
BAC+3 ou +4 .....	6
BAC+5 ou plus .....	6
Composition des ménages .....	6
Couple sans enfant .....	6
Couple avec enfant(s) .....	6
Famille monoparentale .....	6
Colocation / Autre .....	6
Personnes seules .....	6
Profil électoraux .....	7
Premier tour .....	7
Sécurité .....	8
Evolution du nombre d'infractions .....	8
Pour comparer .....	9
Services à la population .....	10
Commerce .....	10
Éducation .....	10
Villes autour de Montmain .....	11
Avis sur la ville de Montmain .....	12
Moyenne par critère .....	12
Villes autour de Montmain .....	12
Répartition des avis par note .....	12
Répartition des avis par note .....	12

# Situation géographique



## i Informations clés

- **Région** : Normandie
- **Département** : Seine-Maritime
- **Métropole** : Métropole Rouen Normandie
- **Code postal** : 76520
- **Superficie** : 6 km<sup>2</sup>



# Statistiques sur la population



Nombre d'habitants

**1 500**



Age moyen

**43 ans**



Pop active

**47%**



Taux chômage

**4%**



Pop densité

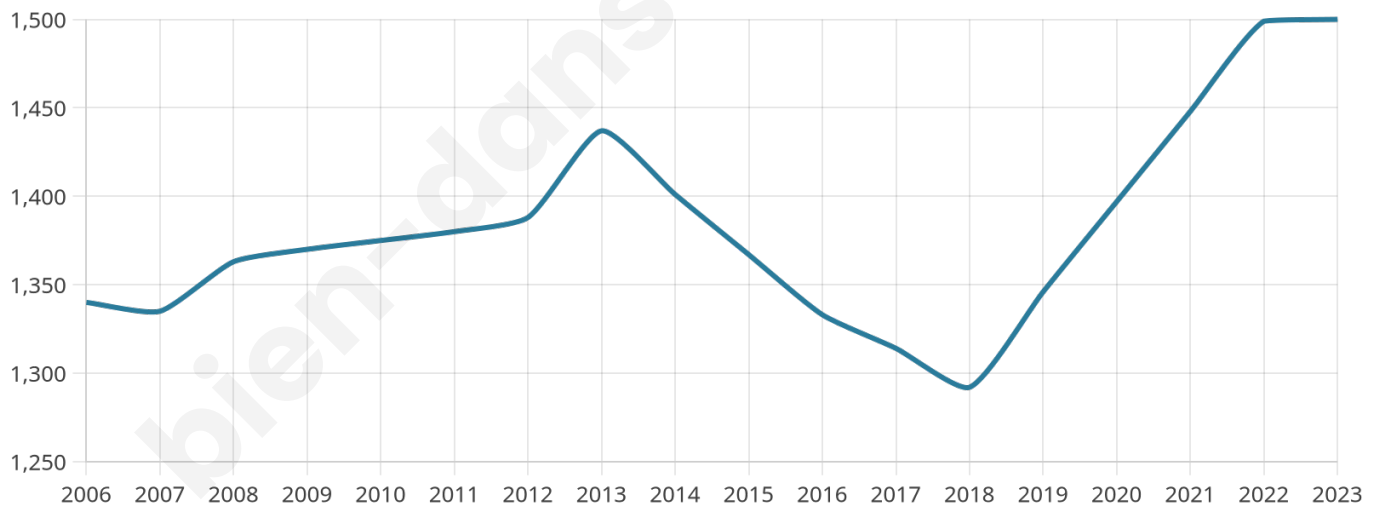
**250 h/km<sup>2</sup>**



Revenu moyen

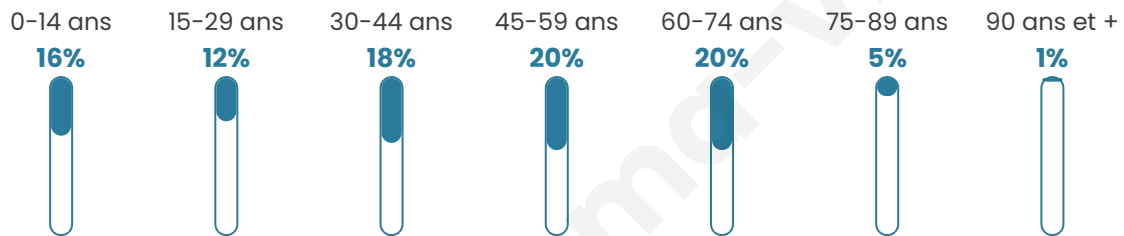
**26 740 €/an**

## Evolution du nombre d'habitants

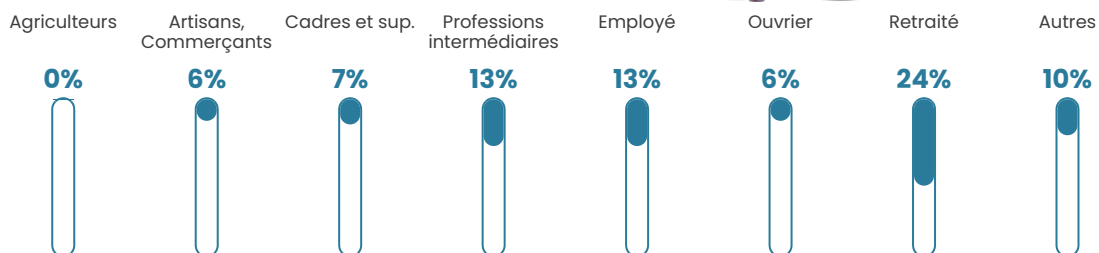


Sources : Institut national de la statistique et des études économiques (insee) selon Les dernières parutions officielles de 2024 portant sur les années 2020, 2021 et 2022.


## Tranche d'âge




## Activité professionnelle



## Niveau de diplôme














## Composition des ménages



# Profils électoraux

## Premier tour

	Emmanuel MACRON	33.30 %
	Marine LE PEN	30.19 %
	Jean-Luc MÉLENCHON	15.77 %
	Éric ZEMMOUR	5.08 %
	Valérie PÉCRESE	3.84 %
	Yannick JADOT	3.63 %
	Jean LASSALLE	2.70 %
	Nicolas DUPONT- AIGNAN	2.28 %
	Fabien ROUSSEL	1.66 %
	Anne HIDALGO	1.04 %
	Nathalie ARTHAUD	0.31 %
	Philippe POUTOU	0.21 %



### 1 222 inscrits

Participation : 81.01%

Votes blancs : 2.22%

Votes nuls : 0.40%

## Second tour

	Emmanuel MACRON	58,77 %
	Marine LE PEN	41,23 %

### 1 222 inscrits

Participation : 81.42%

Votes blancs : 5.43%

Votes nuls : 1.21%

# Sécurité



Agressions physiques / sexuelles

0



Cambriolages

0



Vols / dégradations

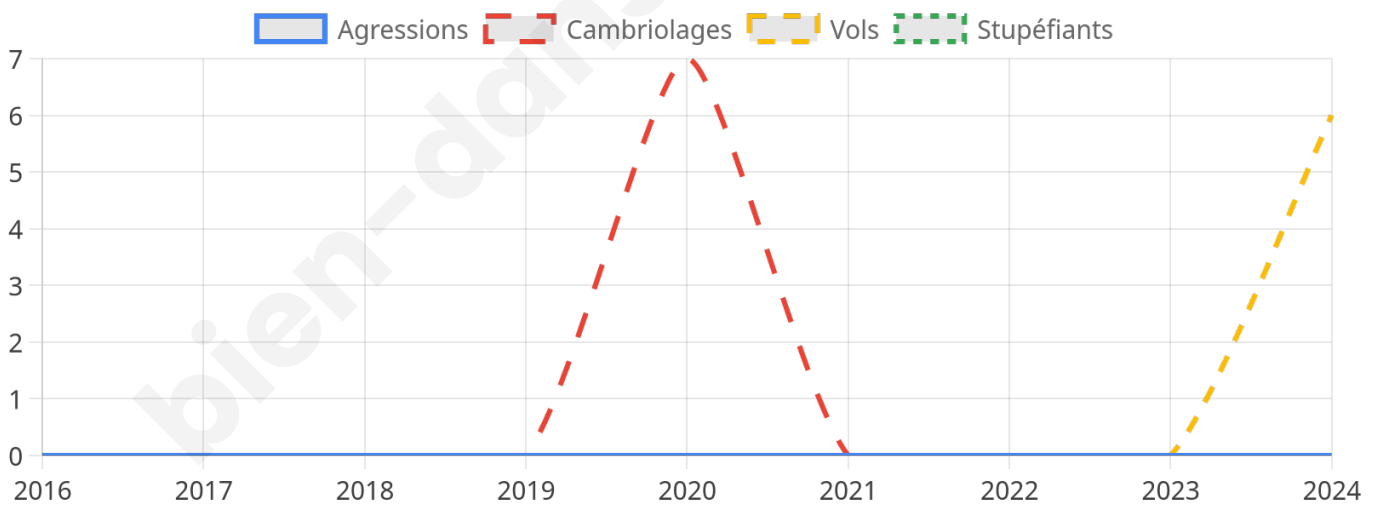
6



Stupéfiants

0

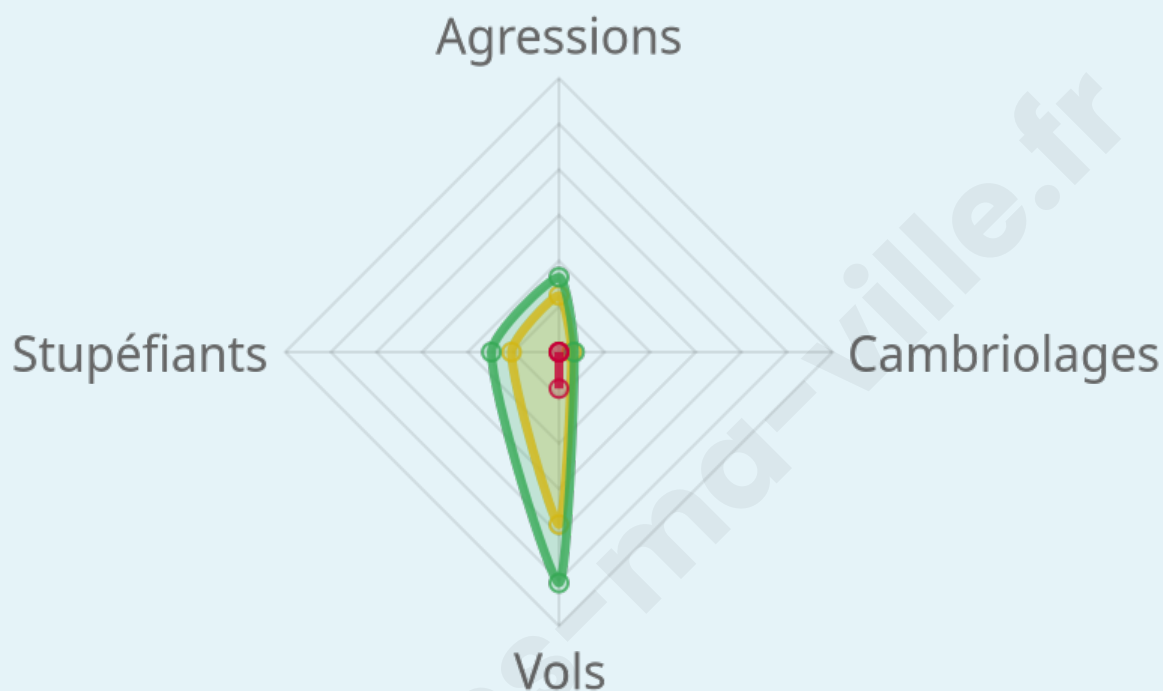
## Evolution du nombre d'infractions



## Pour comparer

(en proportion du nombre d'habitants)

■ Ville ■ Département ■ Région



Sources : Bases statistiques communale, départementale et régionale de la délinquance enregistrée par la police et la gendarmerie nationales selon les dernières parutions officielles de 2025 portant sur l'année 2024 ([data.gouv](https://data.gouv.fr)).

Agressions physiques / sexuelles : Violences sexuelles, coups et blessures volontaires intrafamiliaux, coups et blessures volontaires, autres coups, blessures volontaires et vols violents sans arme.

Cambriolages : Cambriolages de logements.

Vols : Vols avec armes, vols d'accessoires sur véhicules, vols dans les véhicules, vols de véhicules, vols sans violence contre des personnes, destructions, dégradations volontaires et escroqueries.

Stupéfiants : Trafic de stupéfiants dont (AFD) et usage de stupéfiants.

# Services à la population



## Commerce

Hypermarché	X <a href="#">Franqueville-Saint-Pierre</a> 6km
Supermarché	X <a href="#">Saint-Jacques-sur-Darnétal</a> 4km
Superette	X <a href="#">La Neuville-Chant-d'Oisel</a> 5km
Boulangerie	1
Boucherie	X <a href="#">Boos</a> 5km
Restaurant	X <a href="#">Saint-Jacques-sur-Darnétal</a> 3km
Garage	2
Station-service	X <a href="#">Boos</a> 5km
Banque	X <a href="#">Boos</a> 5km
La poste	X <a href="#">Bois-d'Ennebourg</a> 2km
Coiffeur	1
Tabac	X <a href="#">Darnétal</a> 8km
Bars / discothèque	X <a href="#">Boos</a> 5km
Bibliothèque	X <a href="#">Saint-Jacques-sur-Darnétal</a> 6km
Cinéma	X <a href="#">Rouen</a> 11km
Vétérinaire	X <a href="#">Saint-Jacques-sur-Darnétal</a> 4km



## Santé

Pharmacie	1
Hôpital	X <a href="#">Darnétal</a> 8km
Laboratoire d'analyses médicales	X <a href="#">Boos</a> 5km
Établissement pour handicapé	X <a href="#">Le Mesnil-Esnard</a> 7km
EHPA	X <a href="#">Saint-Jacques-sur-Darnétal</a> 4km
Médecin	3
Dentiste	2
Chirurgien	X <a href="#">Amfreville-la-Mi-Voie</a> 9km
Dermatologue	X <a href="#">Le Mesnil-Esnard</a> 8km
Anesthésiste	X <a href="#">Rouen</a> 10km
Gastro-entérologue	X <a href="#">Rouen</a> 10km
Gynécologue	X <a href="#">Belbeuf</a> 7km
Cancérologue	X <a href="#">Rouen</a> 11km
Neurologue	X <a href="#">Belbeuf</a> 7km
Ophthalmologue	X <a href="#">Bihorel</a> 10km
ORL	X <a href="#">Le Mesnil-Esnard</a> 7km
Cardiologue	X <a href="#">Rouen</a> 10km
Pédiatre	X <a href="#">Belbeuf</a> 7km
Pneumologue	X <a href="#">Rouen</a> 11km
Psychologue	X <a href="#">Rouen</a> 9km
Radiologue	X <a href="#">Le Mesnil-Esnard</a> 7km
Rhumatologue	X <a href="#">Rouen</a> 10km
Sage-femme	X <a href="#">Boos</a> 5km



## Éducation

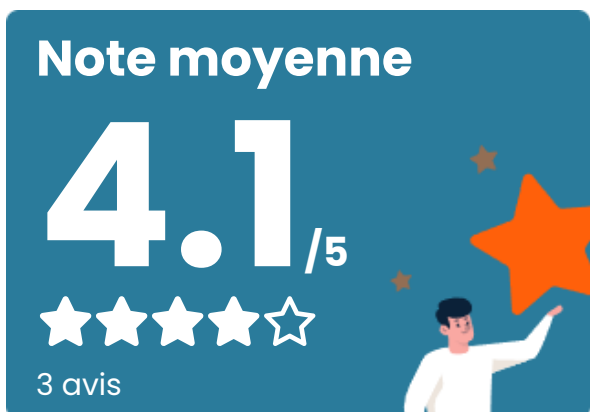
Crèche	1
Ecole maternelle Public	X <a href="#">Mesnil-Raoul</a> 3km
Ecole maternelle Privé	X <a href="#">Noyers</a> 37km
Ecole primaire Public	1
Ecole primaire Privé	X <a href="#">Le Mesnil-Esnard</a> 8km
Collège Public	X <a href="#">Boos</a> 5km
Collège Privé	X <a href="#">Le Mesnil-Esnard</a> 8km
Lycée Public	X <a href="#">Franqueville-Saint-Pierre</a> 6km
Lycée Privé	X <a href="#">Le Mesnil-Esnard</a> 8km

Sources : Base Sirene des entreprises et de leurs établissements selon les dernières parutions officielles de 2025 portant sur l'année 2024 ([data.gouv](#)). Liste, localisation et tarifs des professionnels de santé selon les dernières parutions officielles de 2025 portant sur l'année 2024 ([opendatasoft](#)) et FINISS Extraction du Fichier des établissements selon les dernières parutions officielles de 2025 portant sur l'année 2024 ([data.gouv](#)). Adresse et géolocalisation des établissements d'enseignement du premier et second degrés selon les dernières parutions officielles de 2025 portant sur l'année 2024 ([data.education.gouv](#))

## Villes autour de Montmain

Ville	Habitants	Superficie	Pop densité	Pop active	Taux chômage	Revenu moyen	Prix immobilier
Bois-d'Ennebourg	583	7 km <sup>2</sup>	83 h/km <sup>2</sup>	48%	2.6%	27 600 €/an	2 139 €/m <sup>2</sup>
Mesnil-Raoul	1 245	6 km <sup>2</sup>	208 h/km <sup>2</sup>	48%	3.1%	26 150 €/an	1 852 €/m <sup>2</sup>
Fresne-le-Plan	554	6 km <sup>2</sup>	92 h/km <sup>2</sup>	48.7%	3.2%	28 340 €/an	1 877 €/m <sup>2</sup>
Bois-l'Évêque	641	7 km <sup>2</sup>	92 h/km <sup>2</sup>	44.9%	2.8%	26 120 €/an	2 225 €/m <sup>2</sup>
Saint-Jacques-sur-Darnétal (3 avis)	3 117	16 km <sup>2</sup>	195 h/km <sup>2</sup>	45.5%	2.8%	27 720 €/an	1 976 €/m <sup>2</sup>
Auzouville-sur-Ry	683	8 km <sup>2</sup>	85 h/km <sup>2</sup>	48%	4.5%	24 050 €/an	1 652 €/m <sup>2</sup>
Renneville	208	6 km <sup>2</sup>	35 h/km <sup>2</sup>	49%	1.4%	25 420 €/an	1 765 €/m <sup>2</sup>
Boos (1 avis)	3 975	14 km <sup>2</sup>	284 h/km <sup>2</sup>	50%	3.8%	25 620 €/an	1 988 €/m <sup>2</sup>
Bourg-Beaudouin	741	5 km <sup>2</sup>	148 h/km <sup>2</sup>	51.4%	4.6%	24 970 €/an	1 529 €/m <sup>2</sup>
Franqueville-Saint-Pierre (6 avis)	6 171	8 km <sup>2</sup>	771 h/km <sup>2</sup>	44%	3.5%	28 970 €/an	2 434 €/m <sup>2</sup>
La Neuville-Chant-d'Oisel	2 377	21 km <sup>2</sup>	113 h/km <sup>2</sup>	48.1%	1.9%	27 350 €/an	2 000 €/m <sup>2</sup>
Saint-Aubin-Épinay (1 avis)	1 021	9 km <sup>2</sup>	113 h/km <sup>2</sup>	47.5%	4.2%	26 210 €/an	2 363 €/m <sup>2</sup>
Martainville-Épreville	746	7 km <sup>2</sup>	107 h/km <sup>2</sup>	49.1%	2.7%	25 470 €/an	1 574 €/m <sup>2</sup>
Letteguives	209	4 km <sup>2</sup>	52 h/km <sup>2</sup>	47.4%	2.4%	25 260 €/an	1 300 €/m <sup>2</sup>
Le Mesnil-Esnard (7 avis)	8 177	5 km <sup>2</sup>	1 635 h/km <sup>2</sup>	41.3%	3.9%	28 210 €/an	2 572 €/m <sup>2</sup>

# Avis sur la ville de Montmain



## Moyenne par critère



## Villes autour de Montmain

Ville	Note globale	Sécurité	Éducation	Sport Loisir	Environnement	Vie pratique
Bois-d'Ennebourg	-	-	-	-	-	-
Mesnil-Raoul	-	-	-	-	-	-
Fresne-le-Plan	-	-	-	-	-	-
Bois-l'Évêque	-	-	-	-	-	-
Saint-Jacques-sur-Darnétal (3 avis)	3.6	3.3	3.7	<b>4.3</b>	3.3	3.3
Auzouville-sur-Ry	-	-	-	-	-	-
Renneville	-	-	-	-	-	-
Boos (1 avis)	3.0	<b>4.0</b>	<b>4.0</b>	2.0	2.0	3.0
Bourg-Beaudouin	-	-	-	-	-	-
Franqueville-Saint-Pierre (6 avis)	<b>4.1</b>	3.8	<b>4.0</b>	3.8	<b>4.5</b>	<b>4.2</b>
La Neuville-Chant-d'Oisel	-	-	-	-	-	-
Saint-Aubin-Épinay (1 avis)	3.4	<b>4.0</b>	3.0	<b>4.0</b>	<b>5.0</b>	<b>1.0</b>
Martainville-Épreville	-	-	-	-	-	-
Letteguives	-	-	-	-	-	-
Le Mesnil-Esnard (7 avis)	<b>4.4</b>	<b>4.4</b>	<b>4.6</b>	<b>4.3</b>	<b>4.0</b>	<b>4.6</b>



# Vous aimez votre ville ? Notez-la !

Et faites-nous part de vos remarques constructives



Avec

**BIEN** dans ma **VILLE** 