



Version web

Ville de Montloué

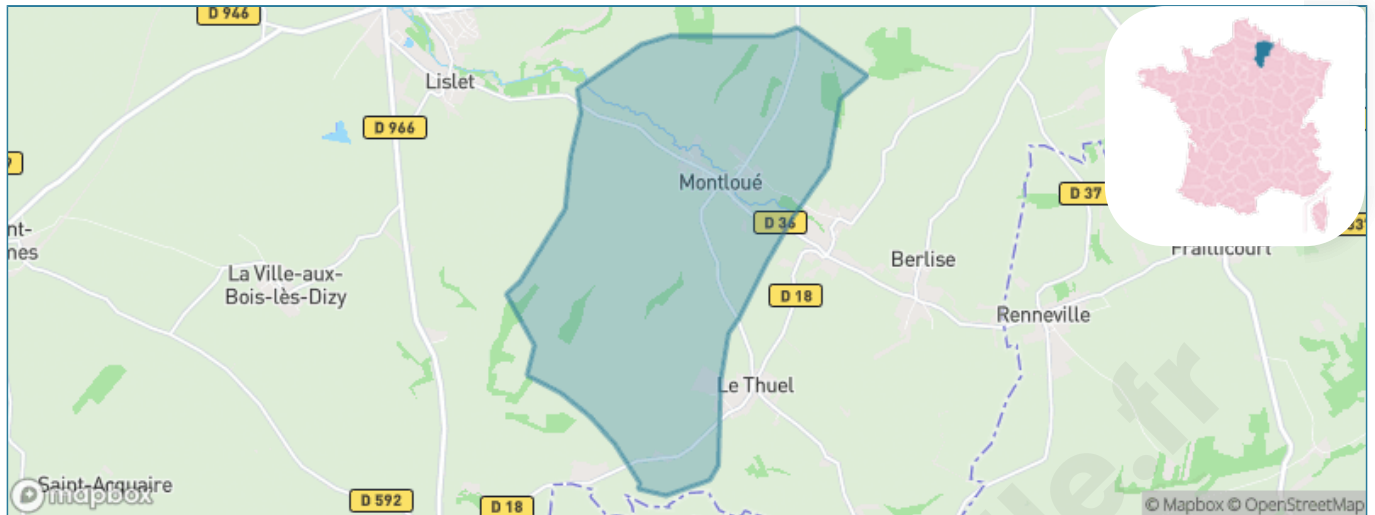
Présenté par

BIEN dans
ma **VILLE** 

Sommaire

Situation géographique	3
Statistiques sur la population	4
Evolution du nombre d'habitants	4
Tranche d'âge	5
0-14 ans	5
15-29 ans	5
30-44 ans	5
45-59 ans	5
60-74 ans	5
75-89 ans	5
90 ans et +	5
Activité professionnelle	5
Agriculteurs	5
Artisans, Commerçants	5
Cadres et sup.	5
Professions intermédiaires	5
Employé	5
Ouvrier	5
Retraité	5
Autres	5
Niveau de diplôme	6
Sans diplôme ou CEP	6
Brevet, BEPC, DNB	6
CAP-BEP ou équivalent	6
BAC ou équivalent	6
BAC+2	6
BAC+3 ou +4	6
BAC+5 ou plus	6
Composition des ménages	6
Couple sans enfant	6
Couple avec enfant(s)	6
Famille monoparentale	6
Colocation / Autre	6
Personnes seules	6
Profil électoraux	7
Premier tour	7
Sécurité	8
Evolution du nombre d'infractions	8
Pour comparer	9
Services à la population	10
Commerce	10
Éducation	10
Villes autour de Montloué	11
Avis sur la ville de Montloué	12
Moyenne par critère	12
Villes autour de Montloué	12
Répartition des avis par note	12
Répartition des avis par note	12

Situation géographique



i Informations clés

- **Région** : Hauts-de-France
- **Département** : Aisne
- **Code postal** : 02340
- **Superficie** : 15 km²



Statistiques sur la population



Nombre d'habitants

193



Age moyen

40 ans



Pop active

46.6%



Taux chômage

16.4%



Pop densité

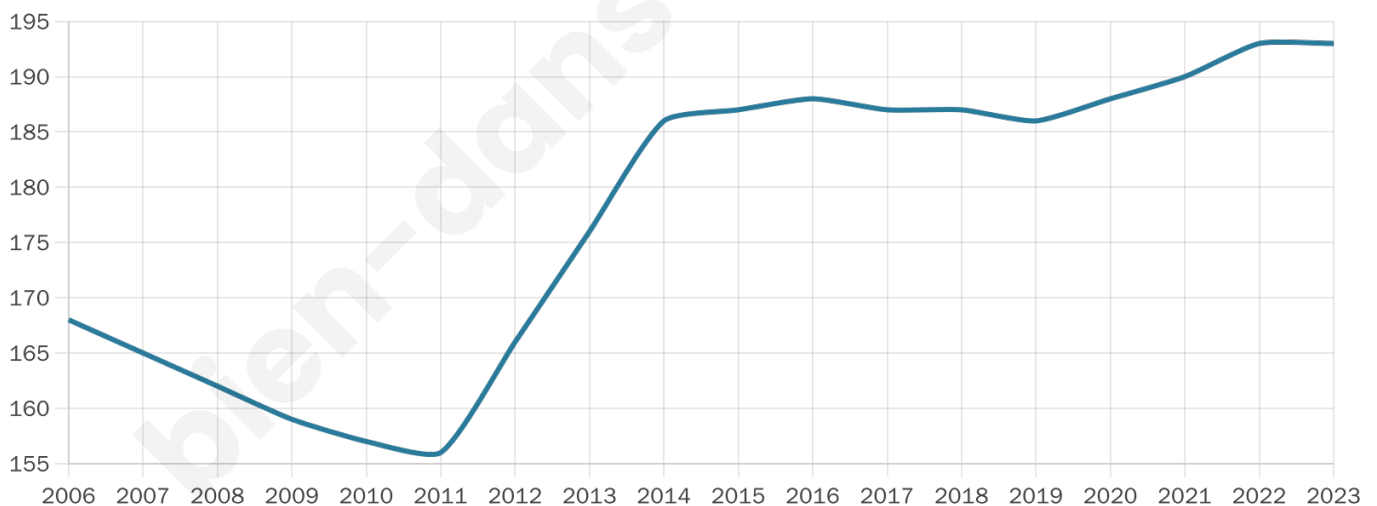
13 h/km²



Revenu moyen

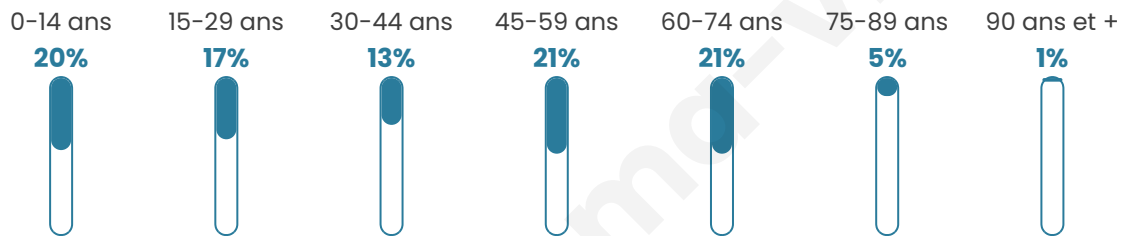
16 470 €/an

Evolution du nombre d'habitants

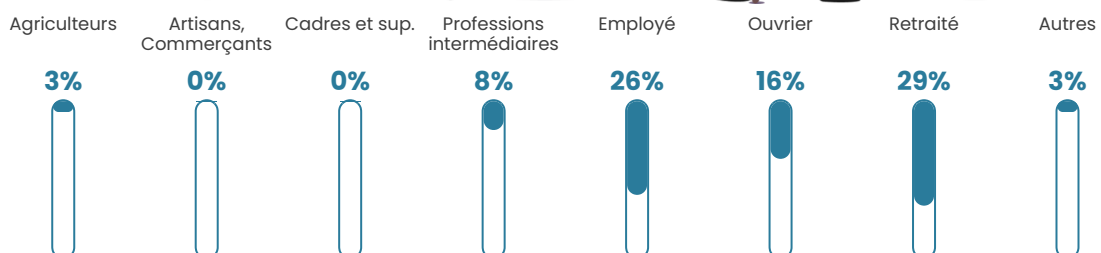


Sources : Institut national de la statistique et des études économiques (insee) selon Les dernières parutions officielles de 2024 portant sur les années 2020, 2021 et 2022.

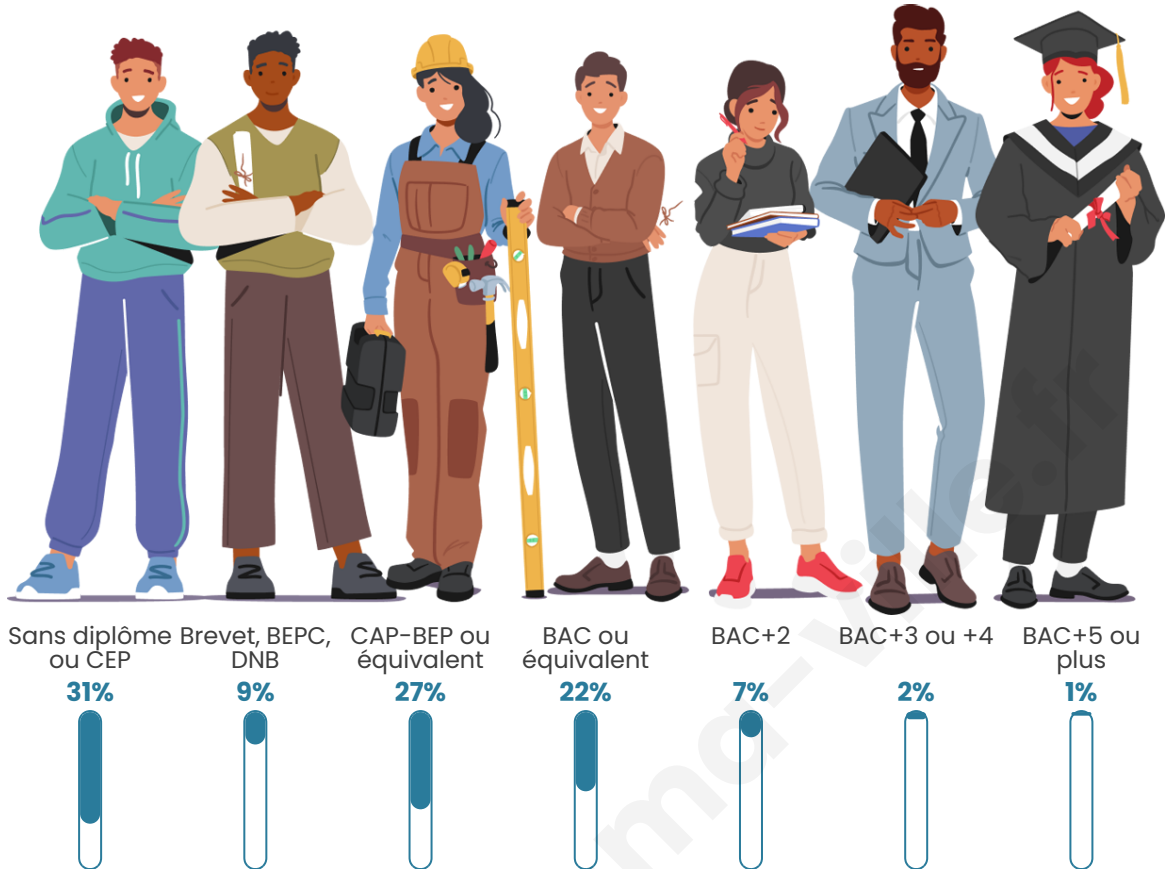
Tranche d'âge




Activité professionnelle



Niveau de diplôme















Composition des ménages



Profils électoraux

Premier tour

	Marine LE PEN	36.36 %
	Emmanuel MACRON	26.26 %
	Jean-Luc MÉLENCHON	16.16 %
	Éric ZEMMOUR	8.08 %
	Nathalie ARTHAUD	4.04 %
	Valérie PÉCRESSE	3.03 %
	Fabien ROUSSEL	2.02 %
	Anne HIDALGO	2.02 %
	Jean LASSALLE	1.01 %
	Yannick JADOT	1.01 %
	Philippe POUTOU	0.00 %
	Nicolas DUPONT-AIGNAN	0.00 %



136 inscrits

Participation : 76.47%

Votes blancs : 2.88%

Votes nuls : 1.92%

Second tour

	Emmanuel MACRON	42,16 %
	Marine LE PEN	57,84 %

136 inscrits

Participation : 80.88%

Votes blancs : 6.36%

Votes nuls : 0.91%

Sécurité



Agressions physiques / sexuelles

0



Cambriolages

0



Vols / dégradations

0



Stupéfiants

0

Evolution du nombre d'infractions



Pour comparer

(en proportion du nombre d'habitants)



Sources : Bases statistiques communale, départementale et régionale de la délinquance enregistrée par la police et la gendarmerie nationales selon les dernières parutions officielles de 2025 portant sur l'année 2024 ([data.gouv](https://data.gouv.fr)).

Agressions physiques / sexuelles : Violences sexuelles, coups et blessures volontaires intrafamiliaux, coups et blessures volontaires, autres coups, blessures volontaires et vols violents sans arme.

Cambriolages : Cambriolages de logements.

Vols : Vols avec armes, vols d'accessoires sur véhicules, vols dans les véhicules, vols de véhicules, vols sans violence contre des personnes, destructions, dégradations volontaires et escroqueries.

Stupéfiants : Trafic de stupéfiants dont (AFD) et usage de stupéfiants.

Services à la population



Commerce

Hypermarché	X Buire 27km
Supermarché	X Lislet 4km
Superette	X Montcornet 5km
Boulangerie	X Montcornet 5km
Boucherie	X Montcornet 5km
Restaurant	X Montcornet 5km
Garage	X Lislet 4km
Station-service	X Lislet 4km
Banque	X Montcornet 5km
La poste	X Dizy-le-Gros 5km
Coiffeur	X Montcornet 4km
Tabac	X Saint-Erme-Outre-et-Ramecourt 22km
Bars / discothèque	X Montcornet 5km
Bibliothèque	X Signy-l'Abbaye 26km
Cinéma	X Hirson 28km
Vétérinaire	X Montcornet 5km



Santé

Pharmacie	X Montcornet 5km
Hôpital	X Vervins 22km
Laboratoire d'analyses médicales	X Montcornet 5km
Etablissement pour handicapé	X Sissonne 16km
EHPA	X Rozoy-sur-Serre 7km
Médecin	X Montcornet 5km
Dentiste	X Montcornet 4km
Chirurgien	X Rehethel 28km
Dermatologue	X Saint-Erme-Outre-et-Ramecourt 22km
Anesthésiste	X Rehethel 28km
Gastro-entérologue	X Villeneuve-sur-Aisne 27km
Gynécologue	X Vervins 22km
Cancérologue	X Reims 47km
Neurologue	X Origny-Sainte-Benoite 45km
Ophthalmologue	X Rehethel 28km
ORL	X Laon 34km
Cardiologue	X Laon 34km
Pédiatre	X Laon 34km
Pneumologue	X Rehethel 28km
Psychologue	X Laon 34km
Radiologue	X Villeneuve-sur-Aisne 27km
Rhumatologue	X Laon 34km
Sage-femme	X Montcornet 4km



Éducation

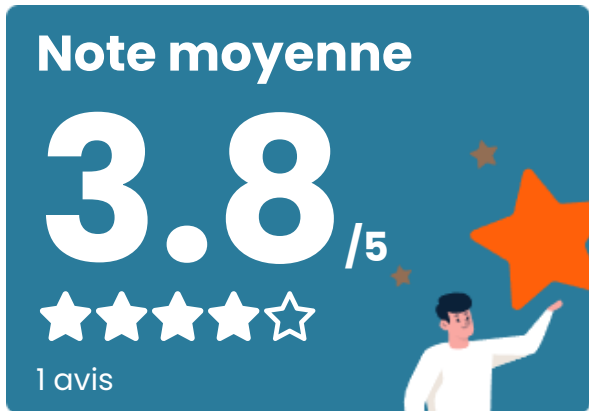
Crèche	X Montcornet 5km
Ecole maternelle Public	X Lislet 4km
Ecole maternelle Privé	X Fismes 49km
Ecole primaire Public	1
Ecole primaire Privé	X Rozoy-sur-Serre 6km
Collège Public	X Montcornet 4km
Collège Privé	X Liesse-Notre-Dame 20km
Lycée Public	X Fontaine-lès-Vervins 22km
Lycée Privé	X Vervins 21km

Sources : Base Sirene des entreprises et de leurs établissements selon les dernières parutions officielles de 2025 portant sur l'année 2024 ([data.gouv](#)). Liste, localisation et tarifs des professionnels de santé selon les dernières parutions officielles de 2025 portant sur l'année 2024 ([opendatasoft](#)) et FINISS Extraction du Fichier des établissements selon les dernières parutions officielles de 2025 portant sur l'année 2024 ([data.gouv](#)). Adresse et géolocalisation des établissements d'enseignement du premier et second degrés selon les dernières parutions officielles de 2025 portant sur l'année 2024 ([data.education.gouv](#))

Villes autour de Montloué

Ville	Habitants	Superficie	Pop densité	Pop active	Taux chômage	Revenu moyen	Prix immobilier
Le Thuel (1 avis)	158	7 km ²	23 h/km ²	44.3%	8.2%	21 170 €/an	847 €/m ²
Noircourt	68	5 km ²	14 h/km ²	38.2%	2.9%	NC	624 €/m ²
Berlise	104	6 km ²	17 h/km ²	41.3%	9.6%	NC	495 €/m ²
Soize	95	5 km ²	19 h/km ²	45.3%	6.3%	22 090 €/an	438 €/m ²
Lislet	220	8 km ²	28 h/km ²	41.8%	6.8%	20 650 €/an	988 €/m ²
Renneville	187	9 km ²	21 h/km ²	49.7%	4.8%	20 680 €/an	NC
Montcornet (2 avis)	1 207	5 km ²	241 h/km ²	43.6%	11.1%	18 140 €/an	920 €/m ²
Dizy-le-Gros	717	20 km ²	36 h/km ²	44.9%	9.5%	19 340 €/an	990 €/m ²
La Ville-aux-Bois-lès-Dizy	204	10 km ²	20 h/km ²	50%	7.4%	20 210 €/an	891 €/m ²
Dolignon	30	3 km ²	10 h/km ²	70%	0%	NC	NC
Chéry-lès-Rozoy	98	4 km ²	25 h/km ²	37.8%	14.3%	NC	460 €/m ²
Vincy-Reuil-et-Magny	101	11 km ²	9 h/km ²	41.6%	5.9%	NC	1 899 €/m ²
Sainte-Geneviève	73	4 km ²	18 h/km ²	37%	5.5%	NC	902 €/m ²
Fraillicourt	164	14 km ²	12 h/km ²	40.9%	3%	19 580 €/an	NC
Chaourse	495	18 km ²	28 h/km ²	44%	7.3%	19 710 €/an	954 €/m ²

Avis sur la ville de Montloué



Moyenne par critère



Villes autour de Montloué

Ville	Note globale	Sécurité	Éducation	Sport Loisir	Environnement	Vie pratique
Le Thuel (1 avis)	3.2	3.0	4.0	1.0	5.0	3.0
Noircourt	-	-	-	-	-	-
Berlise	-	-	-	-	-	-
Soize	-	-	-	-	-	-
Lislet	-	-	-	-	-	-
Renneville	-	-	-	-	-	-
Montcornet (2 avis)	4.1	4.0	3.5	4.0	5.0	4.0
Dizy-le-Gros	-	-	-	-	-	-
La Ville-aux-Bois-lès-Dizy	-	-	-	-	-	-
Dolignon	-	-	-	-	-	-
Chéry-lès-Rozoy	-	-	-	-	-	-
Vincy-Reuil-et-Magny	-	-	-	-	-	-
Sainte-Geneviève	-	-	-	-	-	-
Fraillicourt	-	-	-	-	-	-
Chaourse	-	-	-	-	-	-



Vous aimez votre ville ? Notez-la !

Et faites-nous part de vos remarques constructives



Avec

BIEN dans ma **VILLE** 