



Version web

Ville de Montlignon

Présenté par

BIEN dans
ma **VILLE** 

Sommaire

Situation géographique	3
Statistiques sur la population	4
Evolution du nombre d'habitants	4
Tranche d'âge	5
0-14 ans	5
15-29 ans	5
30-44 ans	5
45-59 ans	5
60-74 ans	5
75-89 ans	5
90 ans et +	5
Activité professionnelle	5
Agriculteurs	5
Artisans, Commerçants	5
Cadres et sup.	5
Professions intermédiaires	5
Employé	5
Ouvrier	5
Retraité	5
Autres	5
Niveau de diplôme	6
Sans diplôme ou CEP	6
Brevet, BEPC, DNB	6
CAP-BEP ou équivalent	6
BAC ou équivalent	6
BAC+2	6
BAC+3 ou +4	6
BAC+5 ou plus	6
Composition des ménages	6
Couple sans enfant	6
Couple avec enfant(s)	6
Famille monoparentale	6
Colocation / Autre	6
Personnes seules	6
Profil électoraux	7
Premier tour	7
Sécurité	8
Evolution du nombre d'infractions	8
Pour comparer	9
Services à la population	10
Commerce	10
Éducation	10
Villes autour de Montlignon	11
Avis sur la ville de Montlignon	12
Moyenne par critère	12
Villes autour de Montlignon	12
Répartition des avis par note	12
Répartition des avis par note	12

Situation géographique



i Informations clés

- **Région** : Île-de-France
- **Département** : Val-d'oise
- **Code postal** : 95680
- **Superficie** : 2 km²



Statistiques sur la population



Nombre d'habitants

3 038



Age moyen

41 ans



Pop active

45%



Taux chômage

5.1%



Pop densité

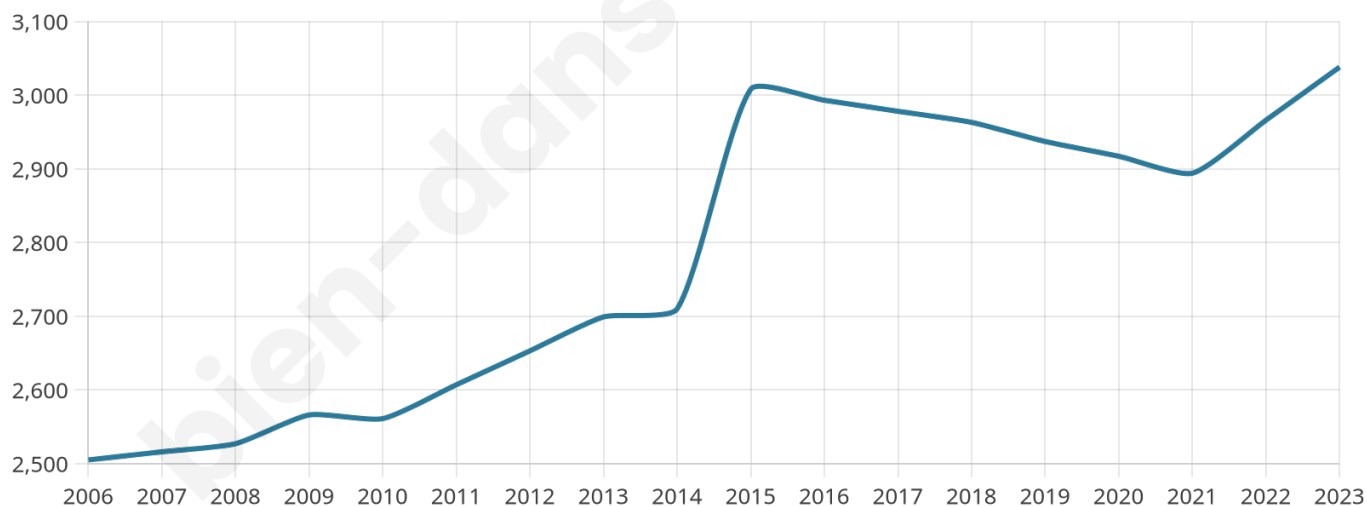
1 519 h/km²



Revenu moyen

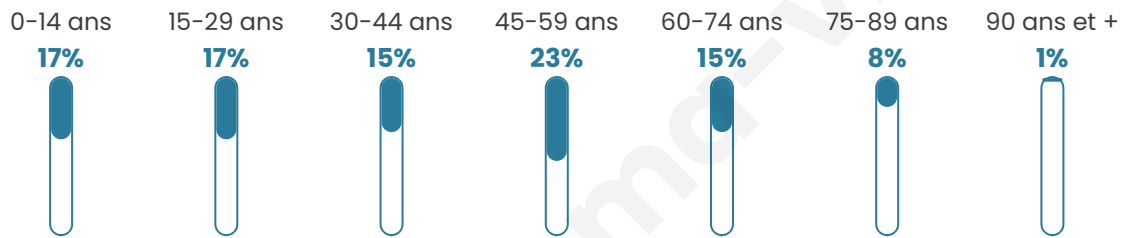
34 100 €/an

Evolution du nombre d'habitants

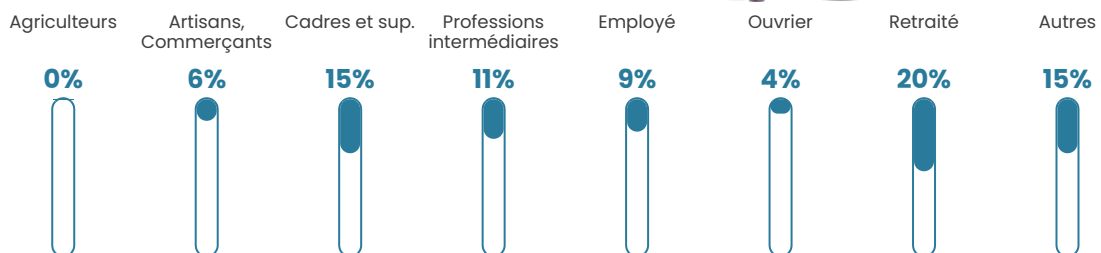


Sources : Institut national de la statistique et des études économiques (insee) selon Les dernières parutions officielles de 2024 portant sur les années 2020, 2021 et 2022.


Tranche d'âge




Activité professionnelle



Niveau de diplôme






Composition des ménages



Profils électoraux

Premier tour

	Emmanuel MACRON	32.05 %
	Jean-Luc MÉLENCHON	17.03 %
	Marine LE PEN	15.65 %
	Éric ZEMMOUR	11.41 %
	Valérie PÉCRESE	10.89 %
	Yannick JADOT	4.99 %
	Jean LASSALLE	2.29 %
	Nicolas DUPONT- AIGNAN	1.95 %
	Fabien ROUSSEL	1.72 %
	Anne HIDALGO	1.38 %
	Nathalie ARTHAUD	0.40 %
	Philippe POUTOU	0.23 %



2 211 inscrits

Participation : 80.05%

Votes blancs : 1.13%

Votes nuls : 0.34%

Second tour

	Emmanuel MACRON	66,15 %
	Marine LE PEN	33,85 %

2 213 inscrits

Participation : 75.73%

Votes blancs : 6.44%

Votes nuls : 1.37%

Sécurité



Agressions physiques / sexuelles

0



Cambriolages

8



Vols / dégradations

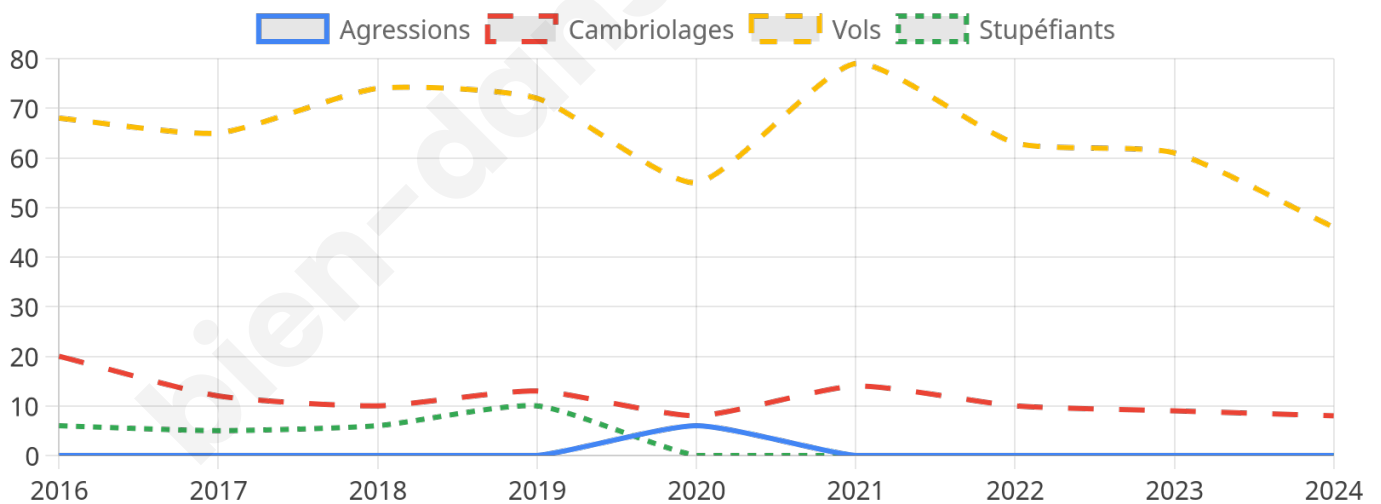
46



Stupéfiants

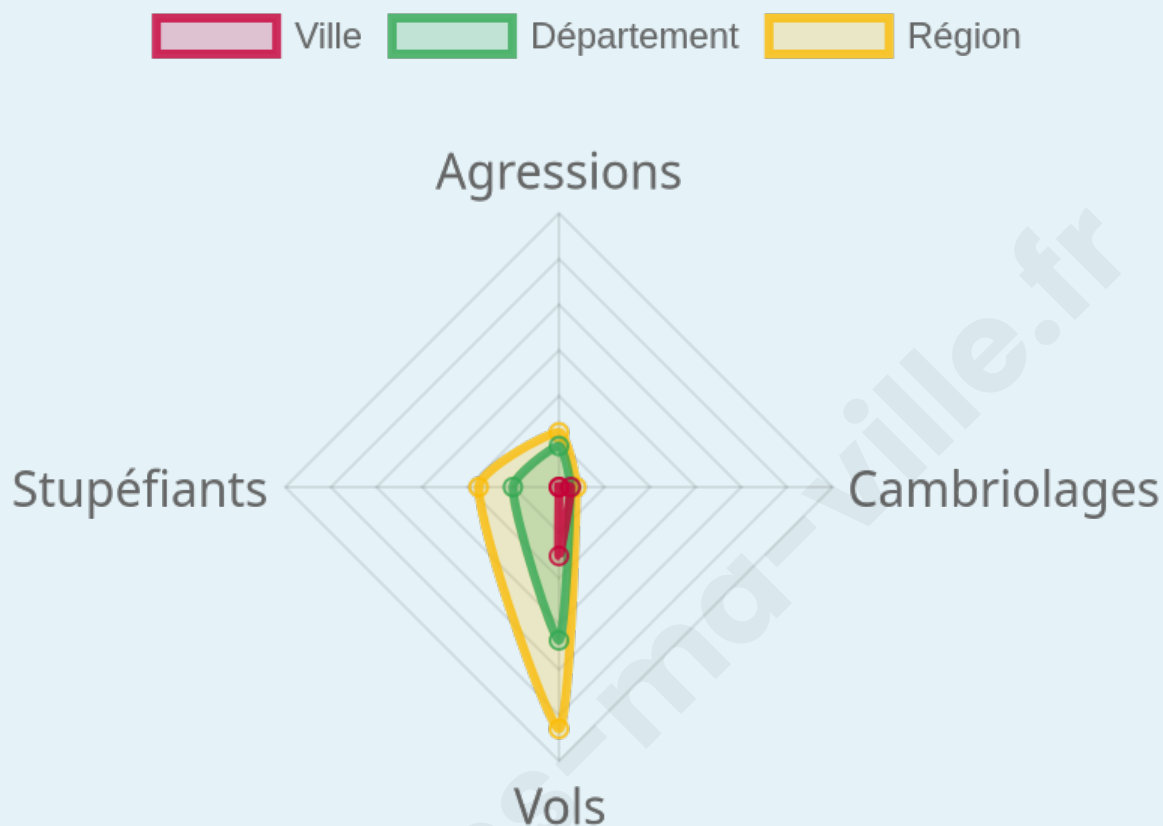
0

Evolution du nombre d'infractions



Pour comparer

(en proportion du nombre d'habitants)



Sources : Bases statistiques communale, départementale et régionale de la délinquance enregistrée par la police et la gendarmerie nationales selon les dernières parutions officielles de 2025 portant sur l'année 2024 ([data.gouv](https://data.gouv.fr)).

Agressions physiques / sexuelles : Violences sexuelles, coups et blessures volontaires intrafamiliaux, coups et blessures volontaires, autres coups, blessures volontaires et vols violents sans arme.

Cambriolages : Cambriolages de logements.

Vols : Vols avec armes, vols d'accessoires sur véhicules, vols dans les véhicules, vols de véhicules, vols sans violence contre des personnes, destructions, dégradations volontaires et escroqueries.

Stupéfiants : Trafic de stupéfiants dont (AFD) et usage de stupéfiants.

Services à la population



Commerce

Hypermarché	X <u>Saint-Prix</u> 2km
Supermarché	X <u>Saint-Prix</u> 1km
Superette	1
Boulangerie	1
Boucherie	X <u>Andilly</u> 2km
Restaurant	1
Garage	2
Station-service	X <u>Saint-Prix</u> 1km
Banque	X <u>Eaubonne</u> 2km
La poste	9
Coiffeur	3
Tabac	X <u>Saint-Désirat</u> 2km
Bars / discothèque	2
Bibliothèque	X <u>Saint-Gratien</u> 5km
Cinéma	X <u>Domont</u> 4km
Vétérinaire	1



Santé

Pharmacie	1
Hôpital	X <u>Eaubonne</u> 2km
Laboratoire d'analyses médicales	X <u>Eaubonne</u> 3km
Etablissement pour handicapé	3
EHPA	X <u>Saint-Prix</u> 1km
Médecin	2
Dentiste	X <u>Margency</u> 2km
Chirurgien	X <u>Ermont</u> 4km
Dermatologue	X <u>Andilly</u> 2km
Anesthésiste	X <u>Domont</u> 4km
Gastro-entérologue	X <u>Eaubonne</u> 4km
Gynécologue	X <u>Saint-Leu-la-Forêt</u> 3km
Cancérologue	X <u>Sarcelles</u> 8km
Neurologue	X <u>Montmorency</u> 3km
Ophthalmologue	X <u>Eaubonne</u> 3km
ORL	X <u>Ermont</u> 4km
Cardiologue	X <u>Ermont</u> 4km
Pédiatre	X <u>Saint-Prix</u> 2km
Pneumologue	X <u>Taverny</u> 5km
Psychologue	X <u>Eaubonne</u> 3km
Radiologue	X <u>Eaubonne</u> 3km
Rhumatologue	X <u>Domont</u> 4km
Sage-femme	X <u>Saint-Prix</u> 3km



Éducation

Crèche	X <u>Margency</u> 2km
Ecole maternelle Public	X <u>Saint-Prix</u> 1km
Ecole maternelle Privé	X <u>Cormeilles-en-Parisis</u> 6km
Ecole primaire Public	1
Ecole primaire Privé	X <u>Eaubonne</u> 3km
Collège Public	X <u>Saint-Prix</u> 1km
Collège Privé	X <u>Margency</u> 2km
Lycée Public	X <u>Eaubonne</u> 2km
Lycée Privé	X <u>Margency</u> 2km

Sources : Base Sirene des entreprises et de leurs établissements selon les dernières parutions officielles de 2025 portant sur l'année 2024 ([data.gouv](#)). Liste, localisation et tarifs des professionnels de santé selon les dernières parutions officielles de 2025 portant sur l'année 2024 ([opendatasoft](#)) et FINISS Extraction du Fichier des établissements selon les dernières parutions officielles de 2025 portant sur l'année 2024 ([data.gouv](#)). Adresse et géolocalisation des établissements d'enseignement du premier et second degrés selon les dernières parutions officielles de 2025 portant sur l'année 2024 ([data.education.gouv](#))

Villes autour de Montlignon

Ville	Habitants	Superficie	Pop densité	Pop active	Taux chômage	Revenu moyen	Prix immobilier
Saint-Prix (19 avis)	7 612	7 km ²	1 087 h/km ²	46.6%	3.6%	31 490 €/an	3 941 €/m ²
Eaubonne (31 avis)	26 211	4 km ²	6 553 h/km ²	48%	4.1%	26 900 €/an	3 821 €/m ²
Andilly (9 avis)	2 742	2 km ²	1 371 h/km ²	44.6%	6%	30 190 €/an	3 428 €/m ²
Margency (5 avis)	3 012	0 km ²	3 012 h/km ²	46.3%	3.9%	31 670 €/an	3 566 €/m ²
Saint-Leu-la-Forêt (32 avis)	16 138	5 km ²	3 228 h/km ²	49.1%	4.4%	28 960 €/an	3 627 €/m ²
Chauvry	297	5 km ²	59 h/km ²	52.9%	3.7%	30 050 €/an	2 787 €/m ²
Bouffémont (12 avis)	6 593	4 km ²	1 648 h/km ²	48.6%	5.2%	26 000 €/an	3 337 €/m ²
Ermont (21 avis)	29 489	4 km ²	7 372 h/km ²	47.8%	5.2%	24 940 €/an	3 684 €/m ²
Soisy-sous-Montmorency (16 avis)	18 008	4 km ²	4 502 h/km ²	47.8%	5%	26 100 €/an	3 715 €/m ²
Domont (33 avis)	16 065	8 km ²	2 008 h/km ²	50%	4.9%	25 810 €/an	3 286 €/m ²
Montmorency (22 avis)	21 763	5 km ²	4 353 h/km ²	47.9%	4.9%	28 430 €/an	3 867 €/m ²
Le Plessis-Bouchard (14 avis)	8 518	2 km ²	4 259 h/km ²	49.7%	3.8%	28 550 €/an	3 331 €/m ²
Béthemont-la-Forêt	435	3 km ²	145 h/km ²	44.8%	2.3%	33 250 €/an	3 274 €/m ²
Piscop (1 avis)	768	4 km ²	192 h/km ²	42.7%	3.4%	27 800 €/an	3 784 €/m ²
Moisselles	1 261	1 km ²	1 261 h/km ²	56.4%	4%	28 790 €/an	2 998 €/m ²

Avis sur la ville de Montlignon



Moyenne par critère



Villes autour de Montlignon

Ville	Note globale	Sécurité	Éducation	Sport Loisir	Environnement	Vie pratique
Saint-Prix (19 avis)	4.5	4.5	4.4	4.5	4.5	4.4
Eaubonne (31 avis)	3.8	3.4	3.7	4.0	3.7	4.1
Andilly (9 avis)	3.6	3.9	3.3	3.6	4.2	2.9
Margency (5 avis)	4.7	5.0	4.8	4.4	5.0	4.2
Saint-Leu-la-Forêt (32 avis)	3.8	3.6	3.8	3.9	3.8	3.9
Chauvry	-	-	-	-	-	-
Bouffémont (12 avis)	3.6	3.2	3.8	3.8	4.0	3.1
Ermont (21 avis)	3.3	3.3	3.4	3.3	2.9	3.6
Soisy-sous-Montmorency (16 avis)	3.7	3.9	3.6	3.7	3.8	3.6
Domont (33 avis)	3.6	3.2	3.9	3.8	3.7	3.2
Montmorency (22 avis)	2.9	3.0	3.0	3.0	3.6	2.2
Le Plessis-Bouchard (14 avis)	3.9	3.8	3.8	4.0	4.3	3.4
Béthemont-la-Forêt	-	-	-	-	-	-
Piscop (1 avis)	3.2	4.0	4.0	2.0	4.0	2.0
Moisselles	-	-	-	-	-	-



Vous aimez votre ville ? Notez-la !

Et faites-nous part de vos remarques constructives



Avec

BIEN dans ma **VILLE** 