



Version web

Ville de Montlevon

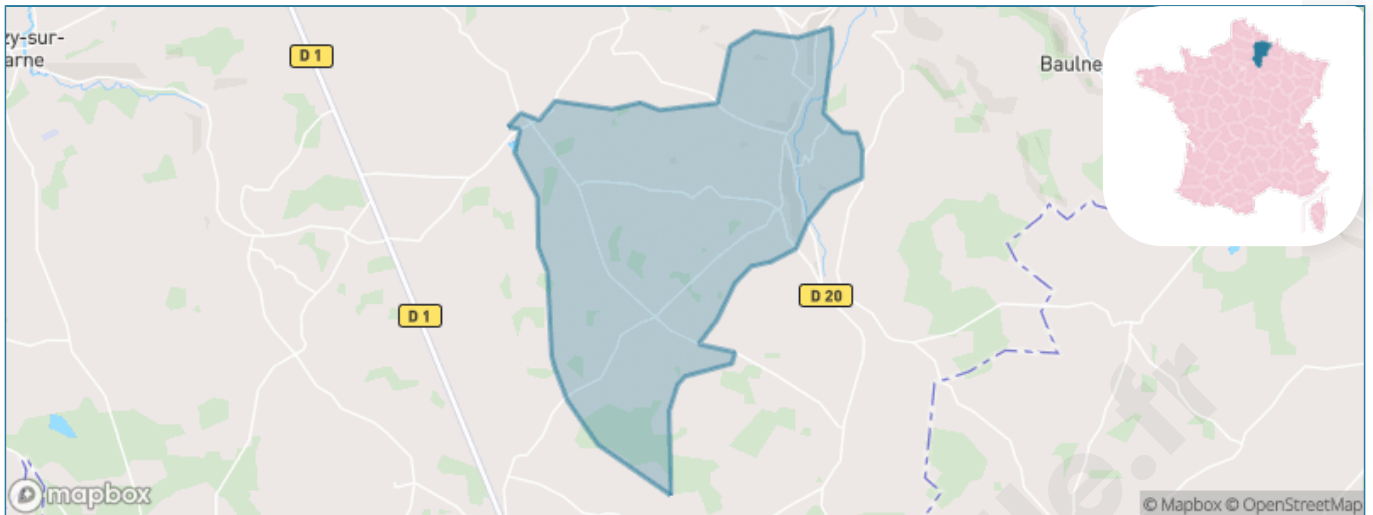
Présenté par

BIEN dans
ma **VILLE** 

Sommaire

Situation géographique	3
Statistiques sur la population	4
Evolution du nombre d'habitants	4
Tranche d'âge	5
0-14 ans	5
15-29 ans	5
30-44 ans	5
45-59 ans	5
60-74 ans	5
75-89 ans	5
90 ans et +	5
Activité professionnelle	5
Agriculteurs	5
Artisans, Commerçants	5
Cadres et sup.	5
Professions intermédiaires	5
Employé	5
Ouvrier	5
Retraité	5
Autres	5
Niveau de diplôme	6
Sans diplôme ou CEP	6
Brevet, BEPC, DNB	6
CAP-BEP ou équivalent	6
BAC ou équivalent	6
BAC+2	6
BAC+3 ou +4	6
BAC+5 ou plus	6
Composition des ménages	6
Couple sans enfant	6
Couple avec enfant(s)	6
Famille monoparentale	6
Colocation / Autre	6
Personnes seules	6
Profils électoraux	7
Premier tour	7
Sécurité	8
Evolution du nombre d'infractions	8
Pour comparer	9
Services à la population	10
Commerce	10
Éducation	10
Villes autour de Montlevon	11

Situation géographique



i Informations clés

- **Région** : Hauts-de-France
- **Département** : Aisne
- **Code postal** : 02330
- **Superficie** : 22 km²



Statistiques sur la population



Nombre d'habitants

279



Age moyen

43 ans



Pop active

52%



Taux chômage

7.4%



Pop densité

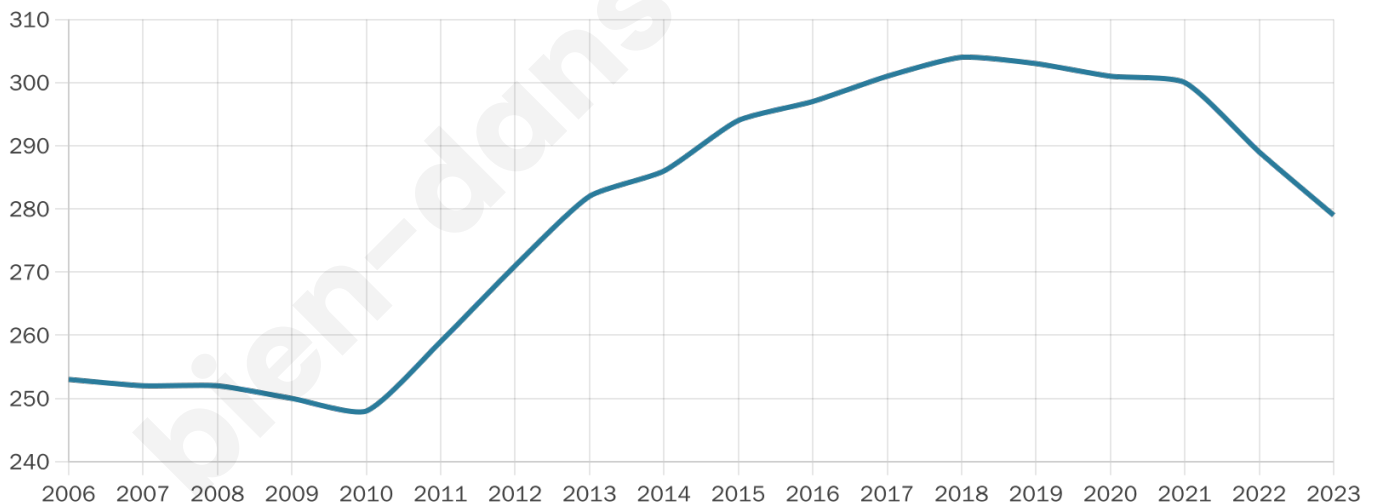
13 h/km²



Revenu moyen

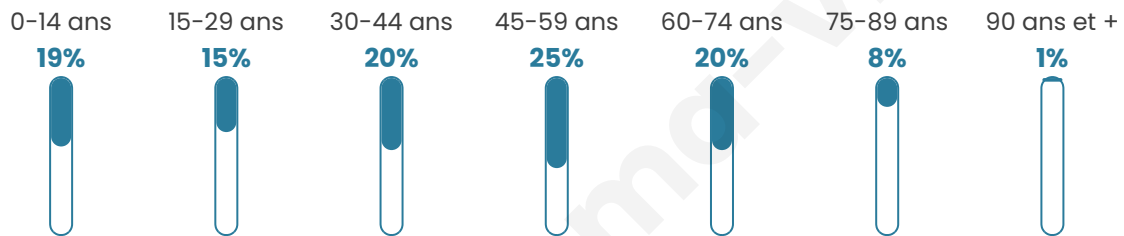
22 420 €/an

Evolution du nombre d'habitants

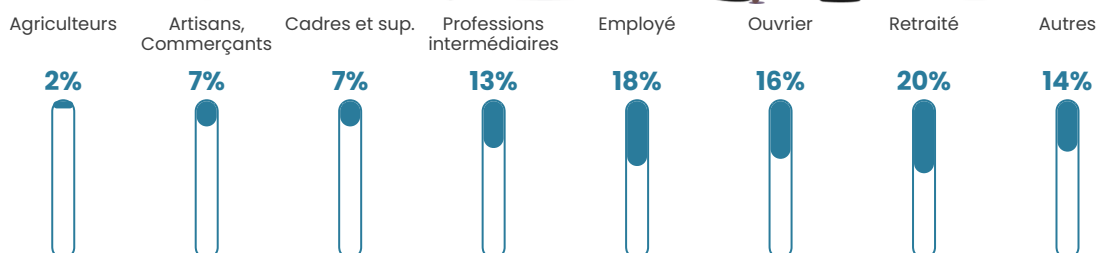


Sources : Institut national de la statistique et des études économiques (insee) selon Les dernières parutions officielles de 2024 portant sur les années 2020, 2021 et 2022.

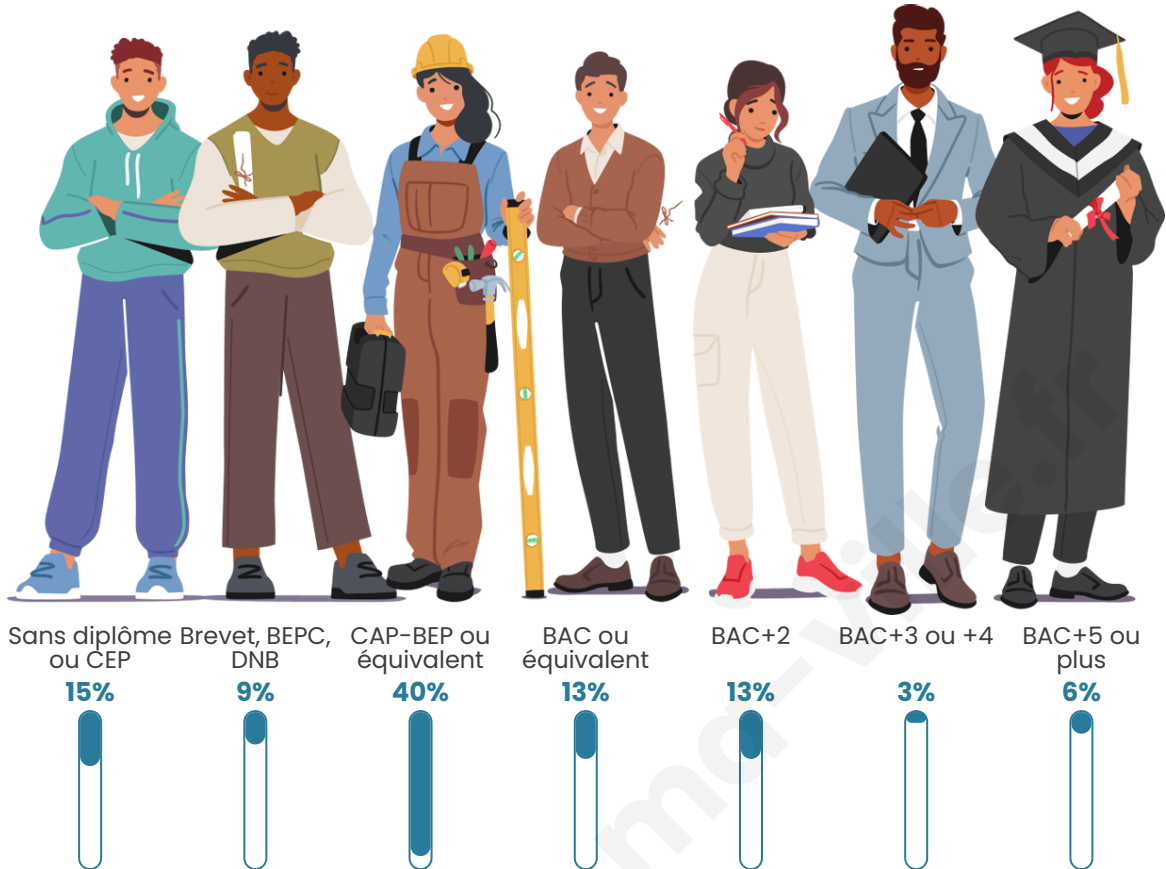
Tranche d'âge




Activité professionnelle



Niveau de diplôme



Composition des ménages



Profils électoraux

Premier tour

	Marine LE PEN	36.57 %
	Emmanuel MACRON	18.29 %
	Jean-Luc MÉLENCHON	16.00 %
	Valérie PÉCRESSE	10.86 %
	Éric ZEMMOUR	6.29 %
	Jean LASSALLE	4.00 %
	Yannick JADOT	2.29 %
	Nicolas DUPONT-AIGNAN	1.71 %
	Nathalie ARTHAUD	1.14 %
	Fabien ROUSSEL	1.14 %
	Anne HIDALGO	1.14 %
	Philippe POUTOU	0.57 %



237 inscrits

Participation : 76.37%

Votes blancs : 2.21%

Votes nuls : 1.10%

Second tour

	Emmanuel MACRON	40,74 %
	Marine LE PEN	59,26 %

237 inscrits

Participation : 78.06%

Votes blancs : 9.19%

Votes nuls : 3.24%

Sécurité



Agressions physiques / sexuelles

0



Cambriolages

0



Vols / dégradations

0



Stupéfiants

0

Evolution du nombre d'infractions



Pour comparer

(en proportion du nombre d'habitants)



Sources : Bases statistiques communale, départementale et régionale de la délinquance enregistrée par la police et la gendarmerie nationales selon les dernières parutions officielles de 2025 portant sur l'année 2024 ([data.gouv](https://data.gouv.fr)).

Agressions physiques / sexuelles : Violences sexuelles, coups et blessures volontaires intrafamiliaux, coups et blessures volontaires, autres coups, blessures volontaires et vols violents sans arme.

Cambriolages : Cambriolages de logements.

Vols : Vols avec armes, vols d'accessoires sur véhicules, vols dans les véhicules, vols de véhicules, vols sans violence contre des personnes, destructions, dégradations volontaires et escroqueries.

Stupéfiants : Trafic de stupéfiants dont (AFD) et usage de stupéfiants.

Services à la population



Commerce

Hypermarché	X <u>Château-Thierry</u> 13km
Supermarché	X <u>Crézancy</u> 9km
Superette	X <u>Condé-en-Brie</u> 4km
Boulangerie	X <u>Condé-en-Brie</u> 5km
Boucherie	X <u>Condé-en-Brie</u> 5km
Restaurant	X <u>Condé-en-Brie</u> 5km
Garage	X <u>Courboin</u> 4km
Station-service	X <u>Montmirail</u> 11km
Banque	X <u>Montmirail</u> 11km
La poste	X <u>Crézancy</u> 9km
Coiffeur	X <u>Viffort</u> 4km
Tabac	X <u>Viffort</u> 6km
Bars / discothèque	X <u>Fossoy</u> 10km
Bibliothèque	X <u>Crézancy</u> 9km
Cinéma	X <u>Montmirail</u> 10km
Vétérinaire	X <u>Condé-en-Brie</u> 5km



Santé

Pharmacie	X <u>Condé-en-Brie</u> 5km
Hôpital	X <u>Château-Thierry</u> 13km
Laboratoire d'analyses médicales	X <u>Montmirail</u> 10km
Etablissement pour handicapé	X <u>Chierry</u> 12km
EHPA	X <u>Condé-en-Brie</u> 4km
Médecin	X <u>Crézancy</u> 9km
Dentiste	X <u>Condé-en-Brie</u> 5km
Chirurgien	X <u>Château-Thierry</u> 12km
Dermatologue	X <u>Épernay</u> 32km
Anesthésiste	X <u>Château-Thierry</u> 13km
Gastro-entérologue	X <u>Château-Thierry</u> 12km
Gynécologue	X <u>Château-Thierry</u> 13km
Cancérologue	X <u>Bezannes</u> 44km
Neurologue	X <u>Bezannes</u> 44km
Ophthalmologue	X <u>Château-Thierry</u> 13km
ORL	X <u>Château-Thierry</u> 13km
Cardiologue	X <u>Montmirail</u> 10km
Pédiatre	X <u>Château-Thierry</u> 13km
Pneumologue	X <u>Château-Thierry</u> 14km
Psychologue	X <u>Château-Thierry</u> 13km
Radiologue	X <u>Château-Thierry</u> 12km
Rhumatologue	X <u>Épernay</u> 32km
Sage-femme	X <u>Condé-en-Brie</u> 5km



Éducation

Crèche	X <u>Condé-en-Brie</u> 5km
Ecole maternelle Public	X <u>Monthurel</u> 6km
Ecole maternelle Privé	X <u>Fismes</u> 40km
Ecole primaire Public	X <u>Condé-en-Brie</u> 4km
Ecole primaire Privé	X <u>Montmirail</u> 11km
Collège Public	X <u>Condé-en-Brie</u> 4km
Collège Privé	X <u>Montmirail</u> 11km
Lycée Public	X <u>Crézancy</u> 9km
Lycée Privé	X <u>Château-Thierry</u> 13km

Sources : Base Sirene des entreprises et de leurs établissements selon les dernières parutions officielles de 2025 portant sur l'année 2024 ([data.gouv](#)). Liste, localisation et tarifs des professionnels de santé selon les dernières parutions officielles de 2025 portant sur l'année 2024 ([opendatasoft](#)) et FINISS Extraction du Fichier des établissements selon les dernières parutions officielles de 2025 portant sur l'année 2024 ([data.gouv](#)). Adresse et géolocalisation des établissements d'enseignement du premier et second degrés selon les dernières parutions officielles de 2025 portant sur l'année 2024 ([data.education.gouv](#))

Villes autour de Montlevon

Ville	Habitants	Superficie	Pop densité	Pop active	Taux chômage	Revenu moyen	Prix immobilier
Pargny-la-Dhuys	174	12 km ²	15 h/km ²	53.4%	4%	24 220 €/an	1 299 €/m ²
Montigny-lès-Condé	51	4 km ²	13 h/km ²	43.1%	2%	NC	1 267 €/m ²
Condé-en-Brie	654	4 km ²	164 h/km ²	49.7%	7.5%	22 080 €/an	1 180 €/m ²
Courboin	304	14 km ²	22 h/km ²	54.6%	4.6%	21 900 €/an	1 949 €/m ²
Saint-Eugène	232	6 km ²	39 h/km ²	43.5%	7.8%	20 130 €/an	1 623 €/m ²
Monthurel	135	3 km ²	45 h/km ²	53.3%	4.4%	25 900 €/an	2 437 €/m ²
Celles-lès-Condé	88	3 km ²	29 h/km ²	50%	2.3%	NC	1 714 €/m ²
Viffort	310	9 km ²	34 h/km ²	44.2%	4.8%	22 760 €/an	1 596 €/m ²
Montfaucon	209	15 km ²	14 h/km ²	49.8%	4.3%	24 210 €/an	1 741 €/m ²
Verdon	195	11 km ²	18 h/km ²	52.3%	5.6%	22 880 €/an	1 989 €/m ²
Vallées en Champagne	599	41 km ²	15 h/km ²	49.1%	3.2%	26 580 €/an	1 262 €/m ²
Corrobert	205	14 km ²	15 h/km ²	47.8%	5.4%	22 700 €/an	1 656 €/m ²
Connigis	306	5 km ²	61 h/km ²	56.9%	7.2%	22 390 €/an	1 341 €/m ²
Rozoy-Belleville	122	6 km ²	20 h/km ²	59.8%	7.4%	26 980 €/an	1 435 €/m ²
Le Breuil	372	16 km ²	23 h/km ²	47.8%	4.6%	23 140 €/an	1 198 €/m ²

bien-dans-ma-ville.fr



Vous aimez votre ville ? Notez-la !

Et faites-nous part de vos remarques constructives



Avec

BIEN dans ma **VILLE** 