



Version web

Ville de Montlaur

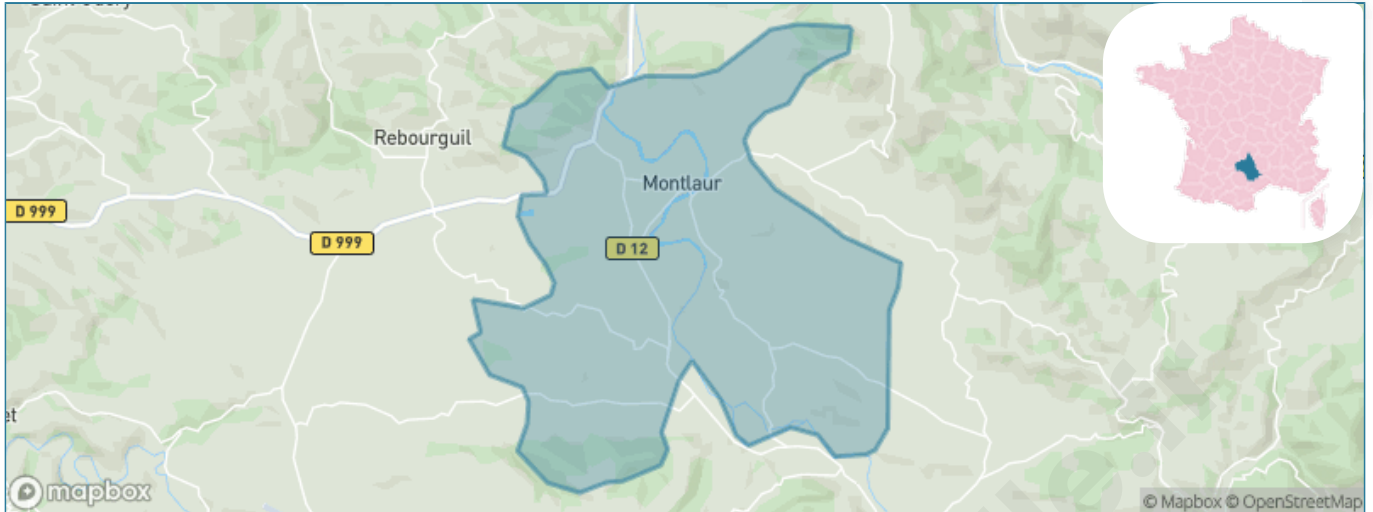
Présenté par

BIEN dans
ma **VILLE** 

Sommaire

Situation géographique	3
Statistiques sur la population	4
Evolution du nombre d'habitants	4
Tranche d'âge	5
0-14 ans	5
15-29 ans	5
30-44 ans	5
45-59 ans	5
60-74 ans	5
75-89 ans	5
90 ans et +	5
Activité professionnelle	5
Agriculteurs	5
Artisans, Commerçants	5
Cadres et sup.	5
Professions intermédiaires	5
Employé	5
Ouvrier	5
Retraité	5
Autres	5
Niveau de diplôme	6
Sans diplôme ou CEP	6
Brevet, BEPC, DNB	6
CAP-BEP ou équivalent	6
BAC ou équivalent	6
BAC+2	6
BAC+3 ou +4	6
BAC+5 ou plus	6
Composition des ménages	6
Couple sans enfant	6
Couple avec enfant(s)	6
Famille monoparentale	6
Colocation / Autre	6
Personnes seules	6
Profils électoraux	7
Premier tour	7
Sécurité	8
Evolution du nombre d'infractions	8
Pour comparer	9
Services à la population	10
Commerce	10
Éducation	10
Villes autour de Montlaur	11

Situation géographique



i Informations clés

- **Région** : Occitanie
- **Département** : Aveyron
- **Code postal** : 12400
- **Superficie** : 41 km²



AVEYRON



LE DÉPARTEMENT

Statistiques sur la population



Nombre d'habitants

663



Age moyen

46 ans



Pop active

44%



Taux chômage

6.3%



Pop densité

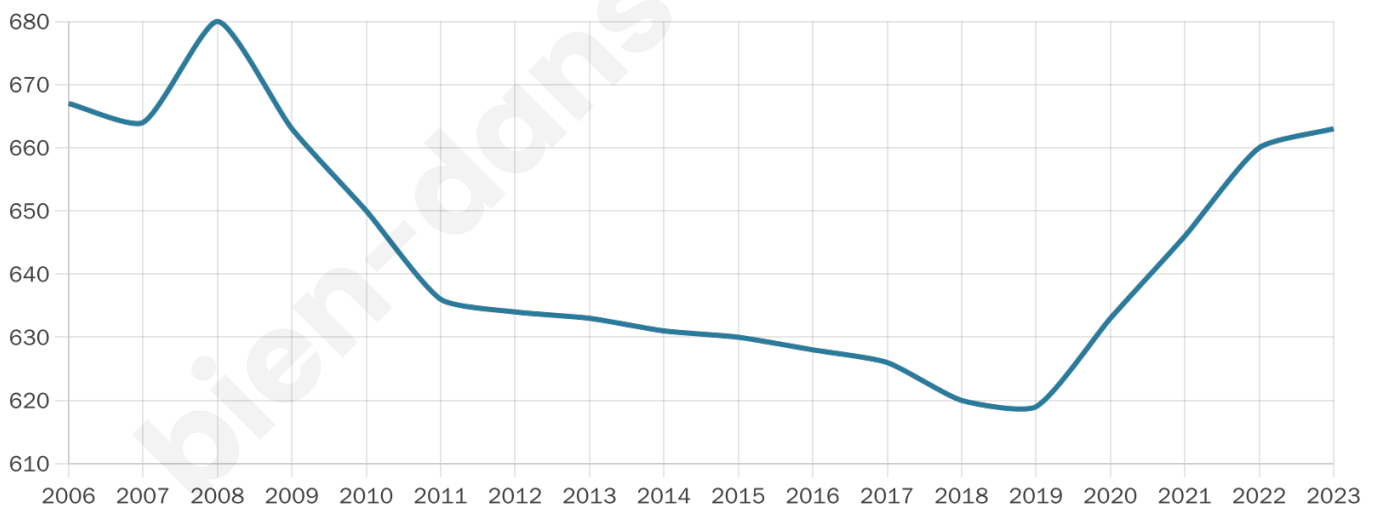
16 h/km²



Revenu moyen

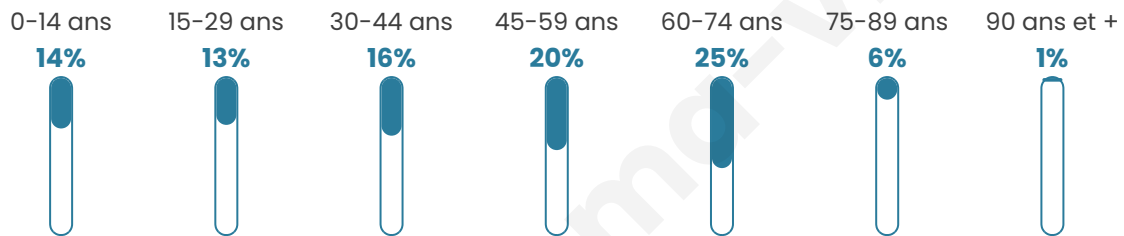
20 940 €/an

Evolution du nombre d'habitants

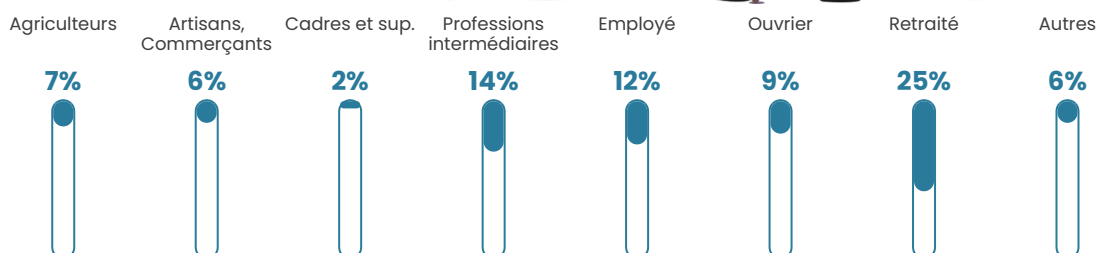


Sources : Institut national de la statistique et des études économiques (insee) selon Les dernières parutions officielles de 2024 portant sur les années 2020, 2021 et 2022.


Tranche d'âge




Activité professionnelle



Niveau de diplôme















Composition des ménages



Profils électoraux



Premier tour

	Emmanuel MACRON	28.30 %
	Jean-Luc MÉLENCHON	22.88 %
	Marine LE PEN	13.21 %
	Jean LASSALLE	11.79 %
	Fabien ROUSSEL	5.66 %
	Yannick JADOT	4.25 %
	Nicolas DUPONT- AIGNAN	4.01 %
	Éric ZEMMOUR	3.30 %
	Valérie PÉCRESSE	2.59 %
	Nathalie ARTHAUD	1.65 %
	Philippe POUTOU	1.65 %
	Anne HIDALGO	0.71 %

558 inscrits

Participation : 79.39%
Votes blancs : 3.39%
Votes nuls : 0.90%

Second tour

	Emmanuel MACRON	62,5 %
	Marine LE PEN	37,5 %

556 inscrits

Participation : 76.62%
Votes blancs : 12.21%
Votes nuls : 5.16%

Sécurité



Agressions physiques / sexuelles

0



Cambriolages

0



Vols / dégradations

0



Stupéfiants

0

Evolution du nombre d'infractions



Pour comparer

(en proportion du nombre d'habitants)



Sources : Bases statistiques communale, départementale et régionale de la délinquance enregistrée par la police et la gendarmerie nationales selon les dernières parutions officielles de 2025 portant sur l'année 2024 ([data.gouv](https://data.gouv.fr)).

Agressions physiques / sexuelles : Violences sexuelles, coups et blessures volontaires intrafamiliaux, coups et blessures volontaires, autres coups, blessures volontaires et vols violents sans arme.

Cambriolages : Cambriolages de logements.

Vols : Vols avec armes, vols d'accessoires sur véhicules, vols dans les véhicules, vols de véhicules, vols sans violence contre des personnes, destructions, dégradations volontaires et escroqueries.

Stupéfiants : Trafic de stupéfiants dont (AFD) et usage de stupéfiants.

Services à la population



Commerce

Hypermarché	X Vabres-l'Abbaye 8km
Supermarché	X Camarès 6km
Superette	2
Boulangerie	X Vabres-l'Abbaye 7km
Boucherie	X Saint-Affrique 9km
Restaurant	X Gissac 3km
Garage	2
Station-service	X Rebourguil 5km
Banque	X Camarès 7km
La poste	X Saint-Affrique 10km
Coiffeur	X Camarès 7km
Tabac	X Camarès 7km
Bars / discothèque	2
Bibliothèque	X Roquefort-sur-Soulzon 17km
Cinéma	X Camarès 7km
Vétérinaire	X Saint-Affrique 9km



Santé

Pharmacie	X Camarès 7km
Hôpital	X Saint-Affrique 9km
Laboratoire d'analyses médicales	X Saint-Affrique 10km
Etablissement pour handicapé	X Belmont-sur-Rance 10km
EHPA	X Camarès 7km
Médecin	X Camarès 7km
Dentiste	X Saint-Affrique 10km
Chirurgien	X Saint-Affrique 10km
Dermatologue	X Millau 32km
Anesthésiste	X Pégairolles-de-l'Escalette 40km
Gastro-entérologue	X Saint-Affrique 9km
Gynécologue	X Millau 31km
Cancérologue	X Castres 55km
Neurologue	X Millau 32km
Ophtalmologue	X Lamalou-les-Bains 38km
ORL	X Millau 31km
Cardiologue	X Creissels 29km
Pédiatre	X Millau 31km
Pneumologue	X Bédarieux 39km
Psychologue	X Millau 31km
Radiologue	X Millau 29km
Rhumatologue	X Saint-Affrique 10km
Sage-femme	X Saint-Affrique 9km



Éducation

Crèche	1
Ecole maternelle Public	X Saint-Affrique 10km
Ecole maternelle Privé	X Espalion 72km
Ecole primaire Public	1
Ecole primaire Privé	X Camarès 7km
Collège Public	X Saint-Affrique 9km
Collège Privé	X Belmont-sur-Rance 9km
Lycée Public	X Saint-Affrique 9km
Lycée Privé	X Saint-Affrique 10km

Sources : Base Sirene des entreprises et de leurs établissements selon les dernières parutions officielles de 2025 portant sur l'année 2024 ([data.gouv](#)). Liste, localisation et tarifs des professionnels de santé selon les dernières parutions officielles de 2025 portant sur l'année 2024 ([opendatasoft](#)) et FINISS Extraction du Fichier des établissements selon les dernières parutions officielles de 2025 portant sur l'année 2024 ([data.gouv](#)). Adresse et géolocalisation des établissements d'enseignement du premier et second degrés selon les dernières parutions officielles de 2025 portant sur l'année 2024 ([data.education.gouv](#))

Villes autour de Montlaur

Ville	Habitants	Superficie	Pop densité	Pop active	Taux chômage	Revenu moyen	Prix immobilier
Rebourguil	296	35 km ²	8 h/km ²	43.9%	3%	20 650 €/an	3 226 €/m ²
Vabres-l'Abbaye (1 avis)	1 205	41 km ²	29 h/km ²	44.7%	3.2%	22 950 €/an	1 055 €/m ²
Camarès (2 avis)	1 030	41 km ²	25 h/km ²	43%	5.4%	20 760 €/an	1 449 €/m ²
Gissac	98	31 km ²	3 h/km ²	49%	1%	20 850 €/an	1 622 €/m ²
Belmont-sur-Rance	1 001	44 km ²	23 h/km ²	39%	2.3%	20 720 €/an	1 578 €/m ²
Versols-et-Lapeyre	421	28 km ²	15 h/km ²	49.2%	2.1%	22 000 €/an	1 913 €/m ²
Mounes-Prohencoux	193	37 km ²	5 h/km ²	46.1%	3.6%	17 520 €/an	1 231 €/m ²
Saint-Affrique (5 avis)	7 941	111 km ²	72 h/km ²	43.2%	5%	21 480 €/an	1 604 €/m ²
Calmels-et-le-Viala (1 avis)	182	23 km ²	8 h/km ²	53.3%	5.5%	21 860 €/an	1 215 €/m ²
Sylvanès	116	17 km ²	7 h/km ²	45.7%	5.2%	21 510 €/an	556 €/m ²
Saint-Juéry (4 avis)	6 564	9 km ²	729 h/km ²	42.1%	5.9%	20 770 €/an	1 639 €/m ²
Saint-Juéry	256	29 km ²	9 h/km ²	50.8%	9.4%	19 680 €/an	1 253 €/m ²
Saint-Félix-de-Sorgues (1 avis)	204	31 km ²	7 h/km ²	39.7%	4.4%	20 080 €/an	610 €/m ²
La Serre	124	18 km ²	7 h/km ²	48.4%	3.2%	19 910 €/an	450 €/m ²
Peux-et-Couffouleux	86	21 km ²	4 h/km ²	48.8%	2.3%	NC	684 €/m ²

bien-dans-ma-ville.fr



Vous aimez votre ville ? Notez-la !

Et faites-nous part de vos remarques constructives



Avec

BIEN dans ma **VILLE** 