



Version web

# Ville de Montlandon

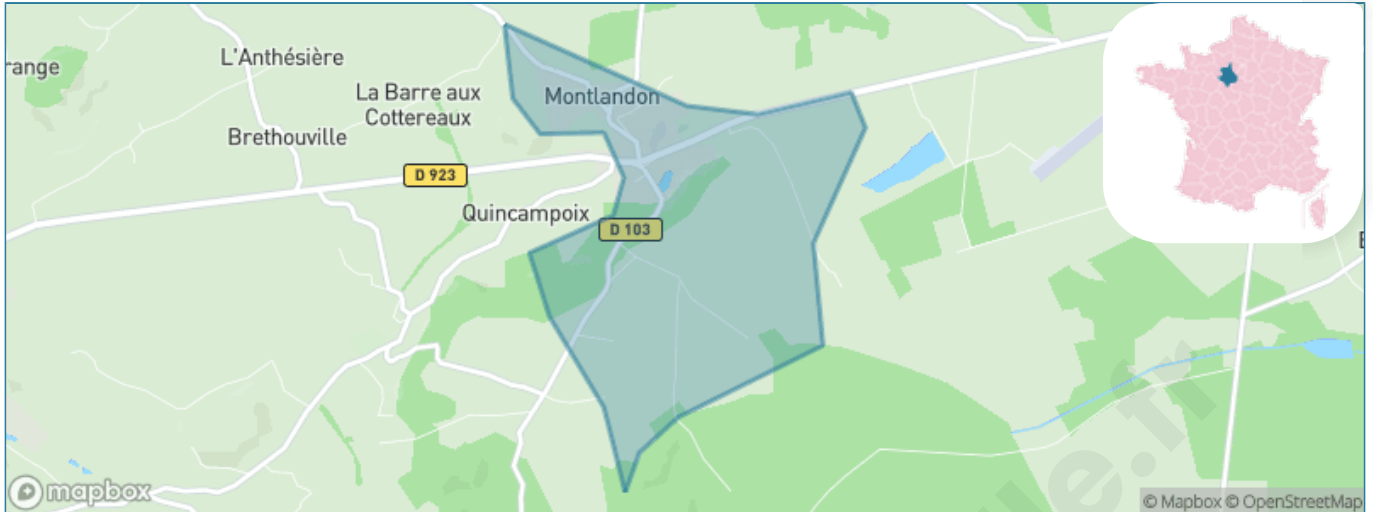
Présenté par

**BIEN** dans  
ma **VILLE** 

# Sommaire

|   |    |
|---|----|
| Situation géographique .....            | 3  |
| Statistiques sur la population .....    | 4  |
| Evolution du nombre d'habitants .....   | 4  |
| Tranche d'âge .....                     | 5  |
| 0-14 ans .....                          | 5  |
| 15-29 ans .....                         | 5  |
| 30-44 ans .....                         | 5  |
| 45-59 ans .....                         | 5  |
| 60-74 ans .....                         | 5  |
| 75-89 ans .....                         | 5  |
| 90 ans et + .....                       | 5  |
| Activité professionnelle .....          | 5  |
| Agriculteurs .....                      | 5  |
| Artisans, Commerçants .....             | 5  |
| Cadres et sup. ....                     | 5  |
| Professions intermédiaires .....        | 5  |
| Employé .....                           | 5  |
| Ouvrier .....                           | 5  |
| Retraité .....                          | 5  |
| Autres .....                            | 5  |
| Niveau de diplôme .....                 | 6  |
| Sans diplôme ou CEP .....               | 6  |
| Brevet, BEPC, DNB .....                 | 6  |
| CAP-BEP ou équivalent .....             | 6  |
| BAC ou équivalent .....                 | 6  |
| BAC+2 .....                             | 6  |
| BAC+3 ou +4 .....                       | 6  |
| BAC+5 ou plus .....                     | 6  |
| Composition des ménages .....           | 6  |
| Couple sans enfant .....                | 6  |
| Couple avec enfant(s) .....             | 6  |
| Famille monoparentale .....             | 6  |
| Colocation / Autre .....                | 6  |
| Personnes seules .....                  | 6  |
| Profils électoraux .....                | 7  |
| Premier tour .....                      | 7  |
| Sécurité .....                          | 8  |
| Evolution du nombre d'infractions ..... | 8  |
| Pour comparer .....                     | 9  |
| Services à la population .....          | 10 |
| Commerce .....                          | 10 |
| Éducation .....                         | 10 |
| Villes autour de Montlondon .....       | 11 |

# Situation géographique



## i Informations clés

- **Région** : Centre-Val de Loire
- **Département** : Eure-et-Loir
- **Code postal** : 28240
- **Superficie** : 2 km<sup>2</sup>



# Statistiques sur la population



Nombre d'habitants

**252**



Age moyen

**46 ans**



Pop active

**48.4%**



Taux chômage

**10.7%**



Pop densité

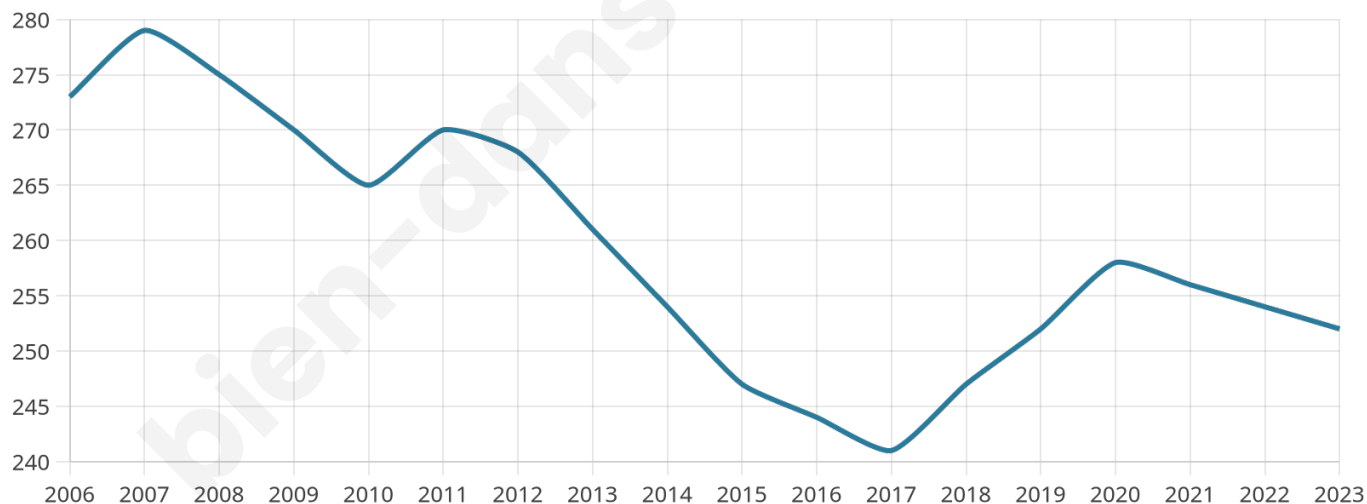
**126 h/km<sup>2</sup>**



Revenu moyen

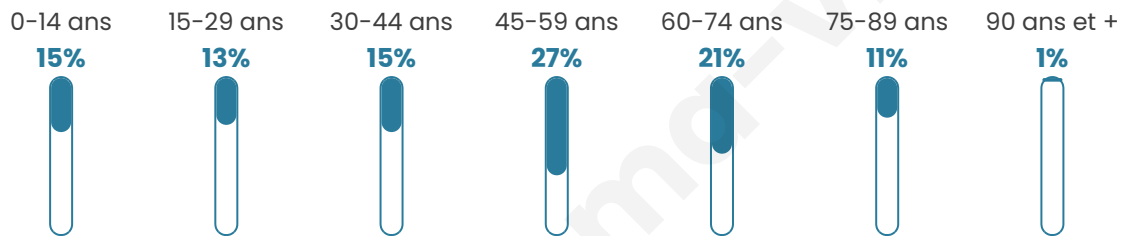
**22 630 €/an**

## Evolution du nombre d'habitants

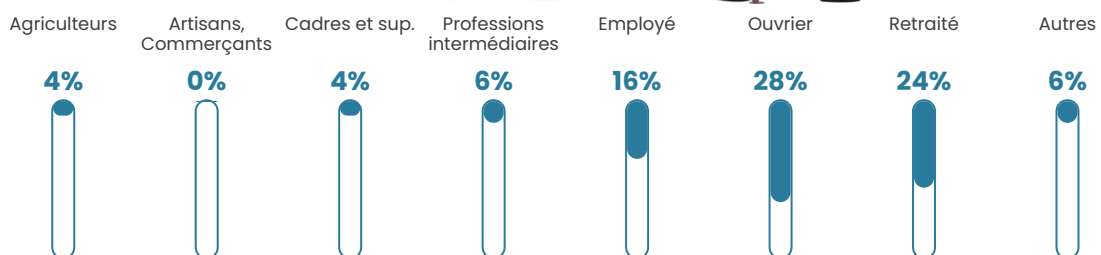


Sources : Institut national de la statistique et des études économiques (insee) selon Les dernières parutions officielles de 2024 portant sur les années 2020, 2021 et 2022.


## Tranche d'âge




## Activité professionnelle



## Niveau de diplôme



## Composition des ménages



# Profils électoraux

## Premier tour

|   |                           |         |
|---|---------------------------|---------|
|    | Marine LE PEN             | 35.21 % |
|    | Emmanuel MACRON           | 21.13 % |
|    | Jean-Luc MÉLENCHON        | 17.61 % |
|    | Éric ZEMMOUR              | 7.75 %  |
|    | Jean LASSALLE             | 6.34 %  |
|   | Yannick JADOT             | 4.93 %  |
|  | Valérie PÉCRESE           | 3.52 %  |
|  | Nicolas DUPONT-<br>AIGNAN | 3.52 %  |
|  | Nathalie ARTHAUD          | 0.00 %  |
|  | Fabien ROUSSEL            | 0.00 %  |
|  | Anne HIDALGO              | 0.00 %  |
|  | Philippe POUTOU           | 0.00 %  |



### 206 inscrits

Participation : 70.39%

Votes blancs : 1.38%

Votes nuls : 0.69%

## Second tour

|   |                    |         |
|---|--------------------|---------|
|  | Emmanuel<br>MACRON | 44,36 % |
|  | Marine LE PEN      | 55,64 % |

### 206 inscrits

Participation : 73.79%

Votes blancs : 7.89%

Votes nuls : 4.61%

# Sécurité



Agressions physiques / sexuelles

0



Cambriolages

0



Vols / dégradations

0



Stupéfiants

0

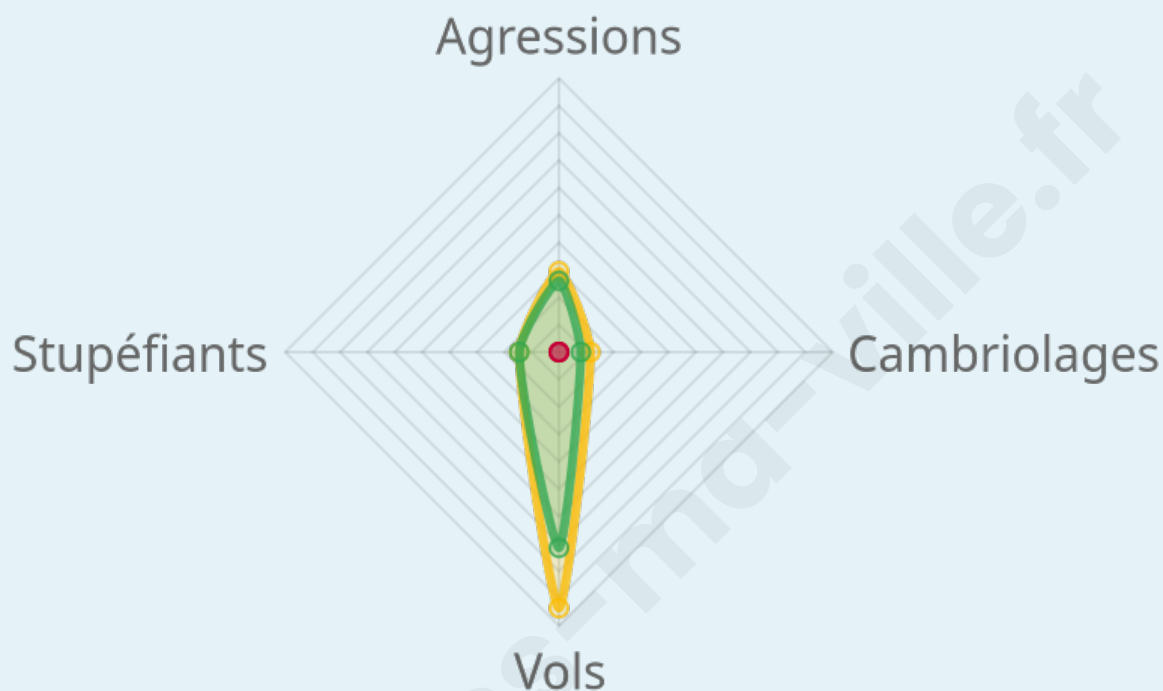
## Evolution du nombre d'infractions



## Pour comparer

(en proportion du nombre d'habitants)

Ville  Département  Région



Sources : Bases statistiques communale, départementale et régionale de la délinquance enregistrée par la police et la gendarmerie nationales selon les dernières parutions officielles de 2025 portant sur l'année 2024 ([data.gouv](https://data.gouv.fr)).

Agresions physiques / sexuelles : Violences sexuelles, coups et blessures volontaires intrafamiliaux, coups et blessures volontaires, autres coups, blessures volontaires et vols violents sans arme.

Cambriolages : Cambriolages de logements.

Vols : Vols avec armes, vols d'accessoires sur véhicules, vols dans les véhicules, vols de véhicules, vols sans violence contre des personnes, destructions, dégradations volontaires et escroqueries.

Stupéfiants : Trafic de stupéfiants dont (AFD) et usage de stupéfiants.

# Services à la population



## Commerce

|                    |  |
|--------------------|--|
| Hypermarché        | X <a href="#">Arcisses</a> 15km              |
| Supermarché        | X <a href="#">Thiron-Gardais</a> 8km         |
| Superette          | X <a href="#">Saint-Victor-de-Buthon</a> 5km |
| Boulangerie        | X <a href="#">Champrond-en-Gâtine</a> 5km    |
| Boucherie          | X <a href="#">Marolles-les-Buis</a> 7km      |
| Restaurant         | X <a href="#">Montireau</a> 3km              |
| Garage             | 1  |
| Station-service    | X <a href="#">La Loupe</a> 9km               |
| Banque             | X <a href="#">Thiron-Gardais</a> 8km         |
| La poste           | X <a href="#">Vaupillon</a> 9km              |
| Coiffeur           | X <a href="#">Champrond-en-Gâtine</a> 5km    |
| Tabac              | X <a href="#">Champrond-en-Gâtine</a> 5km    |
| Bars / discothèque | X <a href="#">Saintigny</a> 4km              |
| Bibliothèque       | X <a href="#">Champrond-en-Gâtine</a> 5km    |
| Cinéma             | X <a href="#">Nogent-le-Rotrou</a> 16km      |
| Vétérinaire        | X <a href="#">La Loupe</a> 10km              |



## Santé

|                                  |   |
|----------------------------------|---|
| Pharmacie                        | X <a href="#">Thiron-Gardais</a> 8km    |
| Hôpital                          | X <a href="#">Nogent-le-Rotrou</a> 15km |
| Laboratoire d'analyses médicales | X <a href="#">La Loupe</a> 9km          |
| Etablissement pour handicapé     | X <a href="#">Manou</a> 15km            |
| EHPA                             | X <a href="#">Thiron-Gardais</a> 8km    |
| Médecin                          | X <a href="#">Thiron-Gardais</a> 8km    |
| Dentiste                         | X <a href="#">Thiron-Gardais</a> 8km    |
| Chirurgien                       | X <a href="#">Mainvilliers</a> 33km     |
| Dermatologue                     | X <a href="#">Nogent-le-Rotrou</a> 16km |
| Anesthésiste                     | X <a href="#">La Bazoche-Gouet</a> 28km |
| Gastro-entérologue               | X <a href="#">Nogent-le-Rotrou</a> 16km |
| Gynécologue                      | X <a href="#">Nogent-le-Rotrou</a> 17km |
| Cancérologue                     | X <a href="#">Mainvilliers</a> 33km     |
| Neurologue                       | X <a href="#">Chartres</a> 35km         |
| Ophthalmologue                   | X <a href="#">Nogent-le-Rotrou</a> 15km |
| ORL                              | X <a href="#">Brou</a> 22km             |
| Cardiologue                      | X <a href="#">Mainvilliers</a> 33km     |
| Pédiatre                         | X <a href="#">Perche en Nocé</a> 25km   |
| Pneumologue                      | X <a href="#">Mainvilliers</a> 33km     |
| Psychologue                      | X <a href="#">Senonches</a> 20km        |
| Radiologue                       | X <a href="#">Mainvilliers</a> 33km     |
| Rhumatologue                     | X <a href="#">Bretoncelles</a> 11km     |
| Sage-femme                       | X <a href="#">La Loupe</a> 9km          |



## Éducation

|                         |  |
|-------------------------|--|
| Crèche                  | X <a href="#">Saint-Éliph</a> 7km                  |
| Ecole maternelle Public | 1  |
| Ecole maternelle Privé  | X <a href="#">Pontgouin</a> 15km                   |
| Ecole primaire Public   | X <a href="#">Saintigny</a> 4km                    |
| Ecole primaire Privé    | X <a href="#">La Loupe</a> 10km                    |
| Collège Public          | X <a href="#">La Loupe</a> 9km                     |
| Collège Privé           | X <a href="#">Saint-Maurice-Saint-Germain</a> 13km |
| Lycée Public            | X <a href="#">Nogent-le-Rotrou</a> 16km            |
| Lycée Privé             | X <a href="#">Saint-Maurice-Saint-Germain</a> 13km |

Sources : Base Sirene des entreprises et de leurs établissements selon les dernières parutions officielles de 2025 portant sur l'année 2024 ([data.gouv](#)). Liste, localisation et tarifs des professionnels de santé selon les dernières parutions officielles de 2025 portant sur l'année 2024 ([opendatasoft](#)) et FINISS Extraction du Fichier des établissements selon les dernières parutions officielles de 2025 portant sur l'année 2024 ([data.gouv](#)). Adresse et géolocalisation des établissements d'enseignement du premier et second degrés selon les dernières parutions officielles de 2025 portant sur l'année 2024 ([data.education.gouv](#))

## Villes autour de Montlandon

| Ville                   | Habitants | Superficie         | Pop densité           | Pop active | Taux chômage | Revenu moyen | Prix immobilier        |
|-------------------------|-----------|--------------------|-----------------------|------------|--------------|--------------|------------------------|
| Montireau               | 136       | 10 km <sup>2</sup> | 14 h/km <sup>2</sup>  | 49.3%      | 5.1%         | 22 820 €/an  | 1 288 €/m <sup>2</sup> |
| Saint-Victor-de-Buthon  | 510       | 27 km <sup>2</sup> | 19 h/km <sup>2</sup>  | 44.1%      | 3.3%         | 23 150 €/an  | 1 095 €/m <sup>2</sup> |
| Saintigny (1 avis)      | 922       | 45 km <sup>2</sup> | 20 h/km <sup>2</sup>  | 45.8%      | 4.7%         | 22 860 €/an  | 1 095 €/m <sup>2</sup> |
| Champrond-en-Gâtine     | 744       | 33 km <sup>2</sup> | 23 h/km <sup>2</sup>  | 43.3%      | 5.5%         | 21 210 €/an  | 1 155 €/m <sup>2</sup> |
| Marolles-les-Buis       | 205       | 13 km <sup>2</sup> | 16 h/km <sup>2</sup>  | 43.9%      | 0.5%         | 22 500 €/an  | 985 €/m <sup>2</sup>   |
| Saint-Élip (1 avis)     | 828       | 23 km <sup>2</sup> | 36 h/km <sup>2</sup>  | 47.6%      | 2.4%         | 22 490 €/an  | 1 251 €/m <sup>2</sup> |
| Thiron-Gardais (1 avis) | 962       | 13 km <sup>2</sup> | 74 h/km <sup>2</sup>  | 39.5%      | 6.7%         | 20 520 €/an  | 1 160 €/m <sup>2</sup> |
| Combres                 | 547       | 14 km <sup>2</sup> | 39 h/km <sup>2</sup>  | 39.3%      | 4%           | 21 870 €/an  | 1 361 €/m <sup>2</sup> |
| Le Thieulin             | 423       | 11 km <sup>2</sup> | 38 h/km <sup>2</sup>  | 54.1%      | 5.4%         | 23 440 €/an  | 1 585 €/m <sup>2</sup> |
| La Pellerine            | 297       | 8 km <sup>2</sup>  | 37 h/km <sup>2</sup>  | 45.8%      | 4%           | 22 110 €/an  | 1 057 €/m <sup>2</sup> |
| La Loupe (13 avis)      | 3 191     | 7 km <sup>2</sup>  | 456 h/km <sup>2</sup> | 39.4%      | 6.3%         | 19 340 €/an  | 1 183 €/m <sup>2</sup> |
| Vaupillon               | 466       | 12 km <sup>2</sup> | 39 h/km <sup>2</sup>  | 47.2%      | 4.9%         | 23 710 €/an  | 1 341 €/m <sup>2</sup> |
| Les Corvées-les-Yys     | 326       | 13 km <sup>2</sup> | 25 h/km <sup>2</sup>  | 48.5%      | 3.1%         | 23 680 €/an  | 1 194 €/m <sup>2</sup> |
| Chassant                | 299       | 4 km <sup>2</sup>  | 75 h/km <sup>2</sup>  | 46.2%      | 5.7%         | 21 440 €/an  | 990 €/m <sup>2</sup>   |
| Friaize                 | 256       | 10 km <sup>2</sup> | 26 h/km <sup>2</sup>  | 48.8%      | 5.1%         | 22 880 €/an  | 1 407 €/m <sup>2</sup> |

bien-dans-ma-ville.fr



# **Vous aimez votre ville ? Notez-la !**

Et faites-nous part de vos remarques constructives



Avec

**BIEN** dans ma **VILLE** 