Version web

Ville de Montjoie-Saint-Martin

Présenté par

BIEN dans ma VILLE

Sommaire

Situation géographique ... 3
Statistiques sur la population ... 4
Evolution du nombre d'habitants ... 4
Tranche d'âge ... 5
- ***0-14 ans*** ... 5
- ***15-29 ans*** ... 5
- ***30-44 ans*** ... 5
- ***45-59 ans*** ... 5
- ***60-74 ans*** ... 5
- ***75-89 ans*** ... 5
- ***90 ans et +*** ... 5

Activité professionnelle ... 5
- ***Agriculteurs*** ... 5
- ***Artisans, Commerçants*** ... 5
- ***Cadres et sup.*** ... 5
- ***Professions intermédiaires*** ... 5
- ***Employé*** ... 5
- ***Ouvrier*** ... 5
- ***Retraité*** ... 5
- ***Autres*** ... 5

Niveau de diplôme ... 6
- ***Sans diplôme ou CEP*** ... 6
- ***Brevet, BEPC, DNB*** ... 6
- ***CAP-BEP ou équivalent*** ... 6
- ***BAC ou équivalent*** ... 6
- ***BAC+2*** ... 6
- ***BAC+3 ou +4*** ... 6
- ***BAC+5 ou plus*** ... 6

Composition des ménages ... 6
- ***Couple sans enfant*** ... 6
- ***Couple avec enfant(s)*** ... 6
- ***Famille monoparentale*** ... 6
- ***Colocation / Autre*** ... 6
- ***Personnes seules*** ... 6

Profils électoraux ... 7
- ***Premier tour*** ... 7

Sécurité ... 8
- ***Evolution du nombre d'infractions*** ... 8
- ***Pour comparer*** ... 9

Services à la population ... 10
- ***Commerce*** ... 10
- ***Éducation*** ... 10
- ***Villes autour de Montjoie-Saint-Martin*** ... 11

Situation géographique

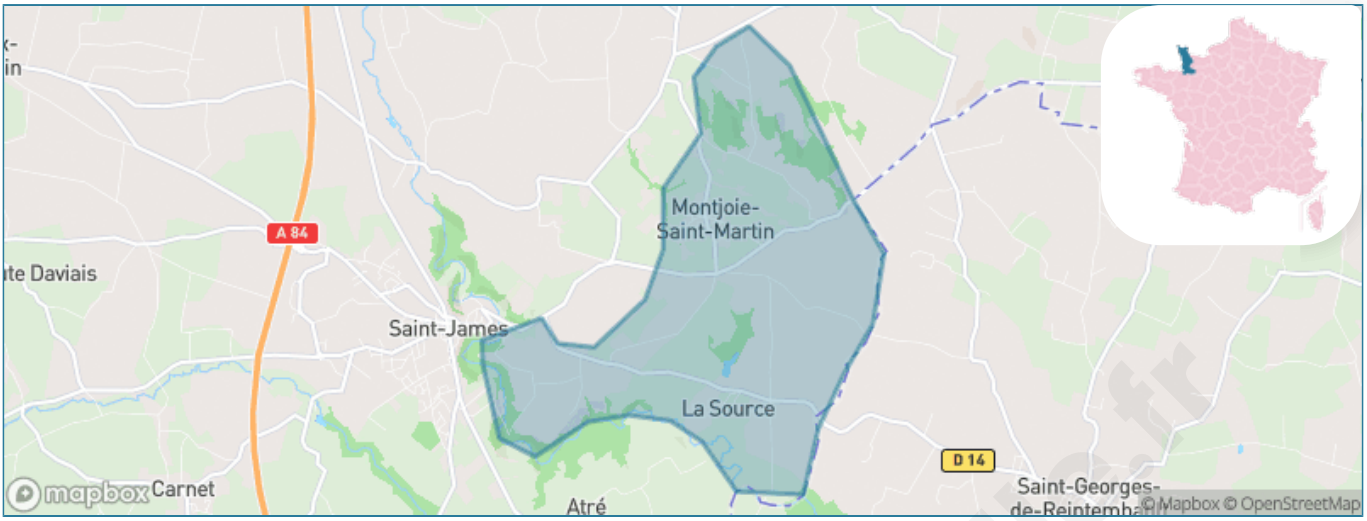

Informations clés

- **Région :** Normandie
- **Département :** Manche
- **Code postal :** 50240
- **Superficie :** 7 km²

bien-dans-ma-ville.fr

Statistiques sur la population

Nombre d'habitants	Age moyen	Pop active
250	**45 ans**	**49.6%**

Taux chômage	Pop densité	Revenu moyen
3.4%	**36 h/km²**	**22 410 €/an**

Evolution du nombre d'habitants

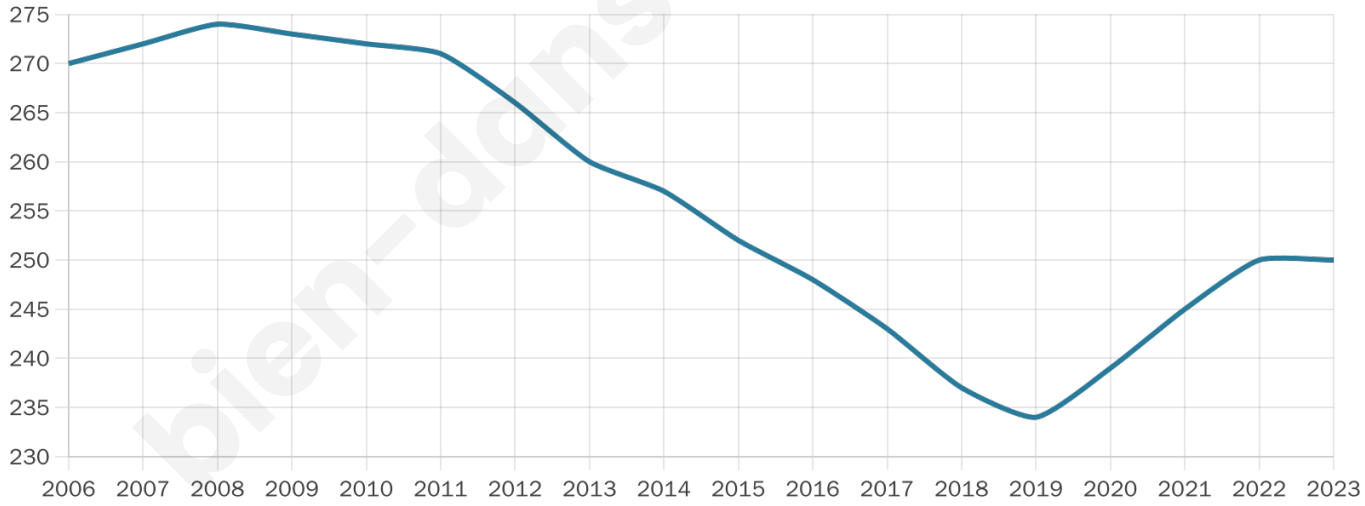

Sources : Institut national de la statistique et des études économiques (insee) selon Les dernières parutions officielles de 2024 portant sur les années 2020, 2021 et 2022.

bien-dans-ma-ville.fr

Tranche d'âge

0-14 ans	15-29 ans	30-44 ans	45-59 ans	60-74 ans	75-89 ans	90 ans et +
16%	9%	19%	23%	18%	10%	1%

Activité professionnelle

Agriculteurs	Artisans, Commerçants	Cadres et sup.	Professions intermédiaires	Employé	Ouvrier	Retraité	Autres
0%	0%	2%	8%	21%	17%	26%	5%

bien-dans-ma-ville.fr

Niveau de diplôme

Sans diplôme ou CEP	Brevet, BEPC, DNB	CAP-BEP ou équivalent	BAC ou équivalent	BAC+2	BAC+3 ou +4	BAC+5 ou plus
24%	3%	29%	20%	9%	9%	7%

Composition des ménages

Couple sans enfant	Couple avec enfant(s)	Famille monoparentale	Colocation / Autre	Personnes seules
42%	35%	0%	5%	18%

bienvenue-ma-ville.fr

Profils électoraux

Premier tour

	Emmanuel MACRON	28.21 %
	Marine LE PEN	28.21 %
	Jean-Luc MÉLENCHON	16.03 %
	Yannick JADOT	7.05 %
	Valérie PÉCRESSE	6.41 %
	Nicolas DUPONT-AIGNAN	4.49 %
	Éric ZEMMOUR	3.85 %
	Jean LASSALLE	3.21 %
	Fabien ROUSSEL	1.28 %
	Anne HIDALGO	0.64 %
	Philippe POUTOU	0.64 %
	Nathalie ARTHAUD	0.00 %

205 inscrits
Participation : 78.05%
Votes blancs : 1.25%
Votes nuls : 1.25%

Second tour

	Emmanuel MACRON	52,82 %
	Marine LE PEN	47,18 %

205 inscrits
Participation : 78.05%
Votes blancs : 8.75%
Votes nuls : 2.5%

bien-dans-ma-ville.fr

Sécurité

Agressions physiques / sexuelles

0

Cambriolages

0

Vols / dégradations

0

Stupéfiants

0

Evolution du nombre d'infractions

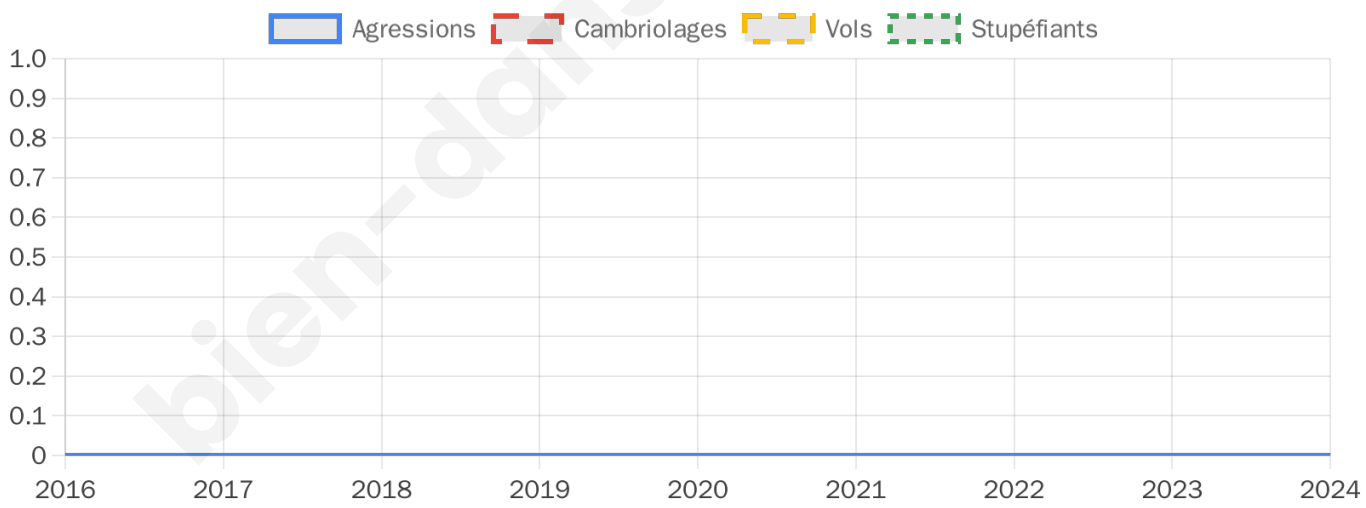

bien-dans-ma-

Pour comparer

(en proportion du nombre d'habitants)

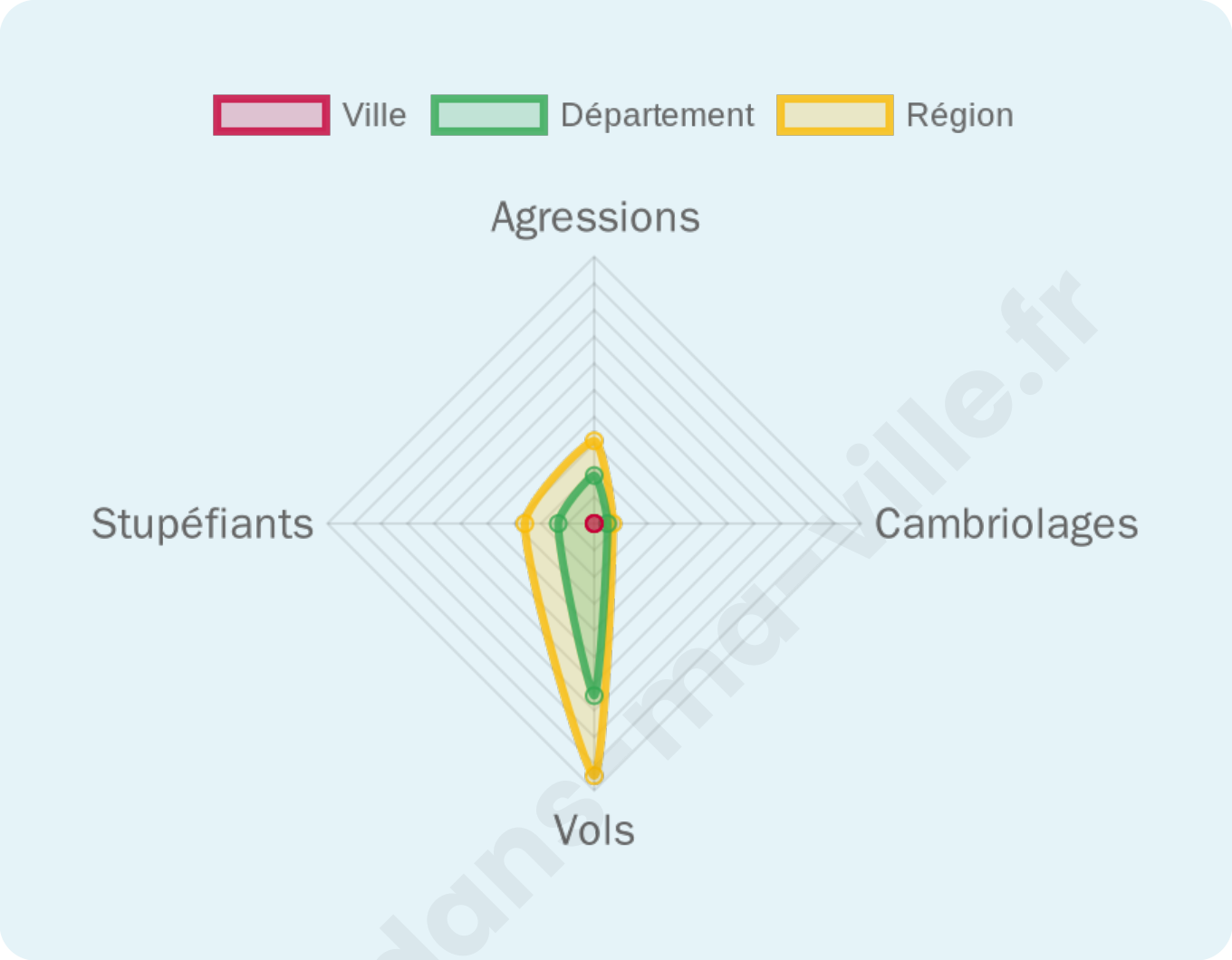

Sources : Bases statistiques communale, départementale et régionale de la délinquance enregistrée par la police et la gendarmerie nationales selon les dernières parutions officielles de 2025 portant sur l'année 2024 (data.gouv).
Agressions physiques / sexuelles : Violences sexuelles, coups et blessures volontaires intrafamiliaux, coups et blessures volontaires, autres coups, blessures volontaires et vols violents sans arme.
Cambriolages : Cambriolages de logements.
Vols : Vols avec armes, vols d'accessoires sur véhicules, vols dans les véhicules, vols de véhicules, vols sans violence contre des personnes, destructions, dégradations volontaires et escroqueries.
Stupéfiants : Trafic de stupéfiants dont (AFD) et usage de stupéfiants.

bien-dans-ma-ville.fr

Services à la population

Commerce

Hypermarché	X Avranches 14km
Supermarché	X Saint-James 2km
Superêtte	X Saint-James 3km
Boulangerie	X Saint-James 2km
Boucherie	X Saint-James 2km
Restaurant	X Saint-James 2km
Garage	X Saint-James 2km
Station-service	X Saint-James 1km
Banque	X Saint-James 2km
La poste	X Saint-James 7km
Coiffeur	X Saint-James 2km
Tabac	X Saint-James 2km
Bars / discothèque	1
Bibliothèque	X Le Ferré 5km
Cinéma	X Saint-Georges-de-Reintembault 5km
Vétérinaire	X Saint-James 2km

Éducation

Crêche	X Saint-James 2km
Ecole maternelle Public	X Saint-James 2km
Ecole maternelle Privé	X Vitré 46km
Ecole primaire Public	X Saint-James 3km
Ecole primaire Privé	X Saint-James 2km
Collège Public	X Saint-James 2km
Collège Privé	X Saint-James 3km
Lycée Public	X Saint-Hilaire-du-Harcouët 15km
Lycée Privé	X Avranches 18km

Santé

Pharmacie	X Saint-James 2km
Hôpital	X Maen Roch 15km
Laboratoire d'analyses médicales	X Val-Couesnon 16km
Etablissement pour handicapé	X Saint-James 2km
EHPA	X Saint-James 2km
Médecin	X Saint-James 2km
Dentiste	X Saint-James 2km
Chirurgien	X Saint-Georges-de-Reintembault 3km
Dermatologue	X Le Val-Saint-Père 16km
Anesthésiste	X Le Val-Saint-Père 16km
Gastro-entérologue	X Saint-Georges-de-Reintembault 3km
Gynécologue	X Saint-Georges-de-Reintembault 3km
Cancérologue	X Le Val-Saint-Père 16km
Neurologue	X Saint-Georges-de-Reintembault 3km
Ophtalmologue	X Saint-Georges-de-Reintembault 3km
ORL	X Avranches 15km
Cardiologue	X Saint-Georges-de-Reintembault 3km
Pédiatre	X Saint-Georges-de-Reintembault 3km
Pneumologue	X Le Val-Saint-Père 16km
Psychologue	X Fougères 21km
Radiologue	X Saint-Georges-de-Reintembault 3km
Rhumatologue	X Fougères 22km
Sage-femme	X Maen Roch 15km

Sources : Base Sirene des entreprises et de leurs établissements selon les dernières parutions officielles de 2025 portant sur l'année 2024 (data.gouv). Liste, localisation et tarifs des professionnels de santé selon les dernières parutions officielles de 2025 portant sur l'année 2024 (opendatasoft) et FINESS Extraction du Fichier des établissements selon les dernières parutions officielles de 2025 portant sur l'année 2024 (data.gouv). Adresse et géolocalisation des établissements d'enseignement du premier et second degrés selon les dernières parutions officielles de 2025 portant sur l'année 2024 (data.education.gouv)

Villes autour de Montjoie-Saint-Martin

Ville	Habitants	Superficie	Pop densité	Pop active	Taux chômage	Revenu moyen	Prix immobilier
Saint-James	5 018	86 km²	58 h/km²	41.4%	4.2%	20 950 €/an	1 102 €/m²
Le Ferré (1 avis)	732	16 km²	46 h/km²	46.6%	3.6%	21 070 €/an	748 €/m²
Saint-Laurent-de-Terregatte	637	16 km²	40 h/km²	48.4%	4.2%	21 820 €/an	357 €/m²
Saint-Aubin-de-Terregatte	645	21 km²	31 h/km²	48.7%	3.6%	22 160 €/an	1 982 €/m²
Saint-Senier-de-Beuvron	324	11 km²	29 h/km²	43.2%	2.2%	21 550 €/an	1 177 €/m²
Hamelin	111	2 km²	56 h/km²	41.4%	5.4%	21 040 €/an	1 436 €/m²
Poilley	394	10 km²	39 h/km²	43.7%	3%	21 970 €/an	559 €/m²
Mellé	651	15 km²	43 h/km²	41.9%	4.5%	19 790 €/an	1 213 €/m²
Crollon	301	4 km²	75 h/km²	51.8%	4%	21 700 €/an	743 €/m²
Juilley	691	11 km²	63 h/km²	47.8%	2.3%	22 790 €/an	1 140 €/m²
Monthault	248	8 km²	31 h/km²	39.9%	3.6%	20 240 €/an	979 €/m²
Poilley	969	12 km²	81 h/km²	47.5%	2.7%	23 200 €/an	939 €/m²
Villamée (1 avis)	301	10 km²	30 h/km²	44.5%	4.7%	21 500 €/an	1 202 €/m²
Précey	559	7 km²	80 h/km²	52.4%	2.9%	21 400 €/an	1 126 €/m²
Ducey-Les Chéris (2 avis)	2 784	17 km²	164 h/km²	42.1%	2.9%	22 270 €/an	1 263 €/m²

bien-dans-ma-ville.fr

bien-dans-ma-ville.fr

Vous aimez votre ville ? Notez-la !

Et faites-nous part de vos remarques constructives

Avec

BIEN dans ma VILLE