



Version web

Ville de Montjoie-en-Couserans

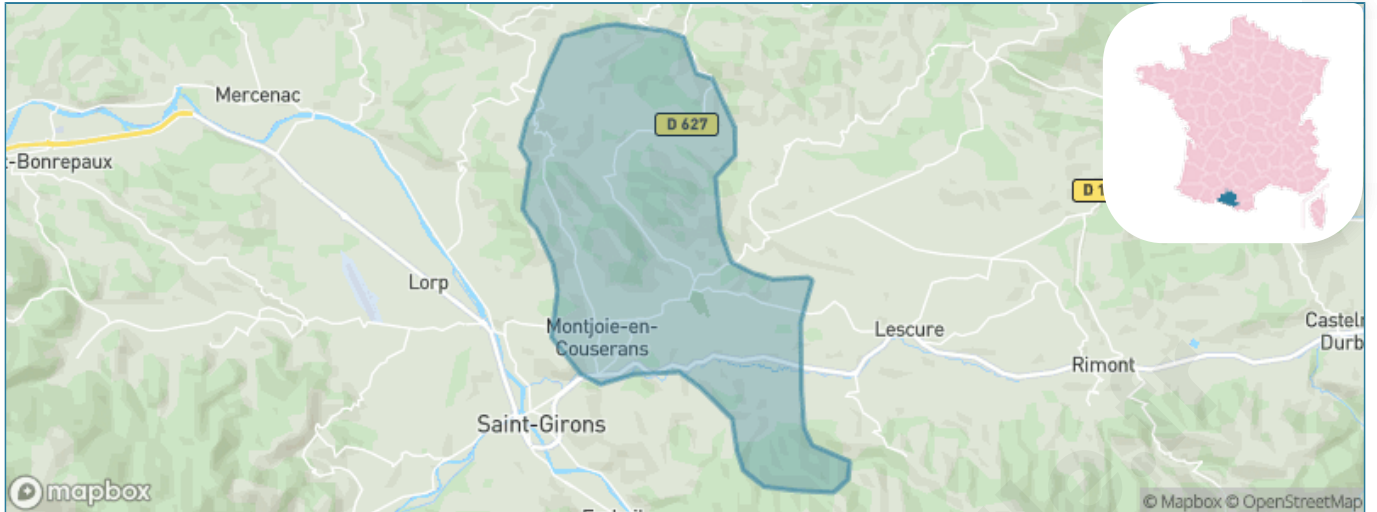
Présenté par

BIEN dans ma **VILLE** 

Sommaire

Situation géographique	3
Statistiques sur la population	4
Evolution du nombre d'habitants	4
Tranche d'âge	5
0-14 ans	5
15-29 ans	5
30-44 ans	5
45-59 ans	5
60-74 ans	5
75-89 ans	5
90 ans et +	5
Activité professionnelle	5
Agriculteurs	5
Artisans, Commerçants	5
Cadres et sup.	5
Professions intermédiaires	5
Employé	5
Ouvrier	5
Retraité	5
Autres	5
Niveau de diplôme	6
Sans diplôme ou CEP	6
Brevet, BEPC, DNB	6
CAP-BEP ou équivalent	6
BAC ou équivalent	6
BAC+2	6
BAC+3 ou +4	6
BAC+5 ou plus	6
Composition des ménages	6
Couple sans enfant	6
Couple avec enfant(s)	6
Famille monoparentale	6
Colocation / Autre	6
Personnes seules	6
Profils électoraux	7
Premier tour	7
Sécurité	8
Evolution du nombre d'infractions	8
Pour comparer	9
Services à la population	10
Commerce	10
Éducation	10
Villes autour de Montjoie-en-Couserans	11

Situation géographique



i Informations clés

- **Région** : Occitanie
- **Département** : Ariège
- **Code postal** : 09200
- **Superficie** : 29 km²



Statistiques sur la population



Nombre d'habitants

992



Age moyen

50 ans



Pop active

44.1%



Taux chômage

7.9%



Pop densité

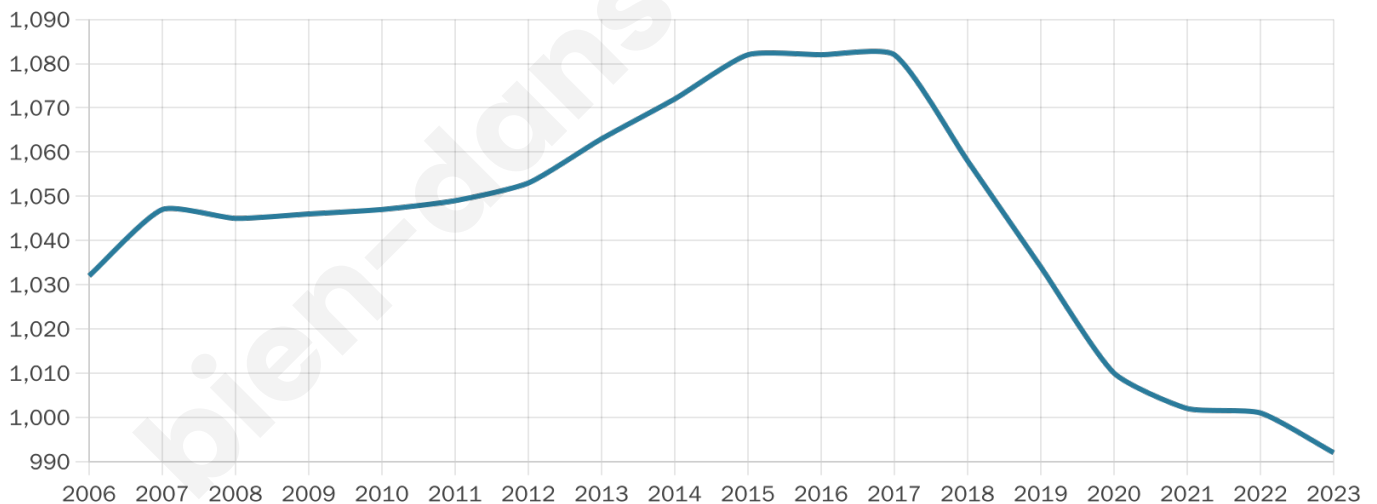
34 h/km²



Revenu moyen

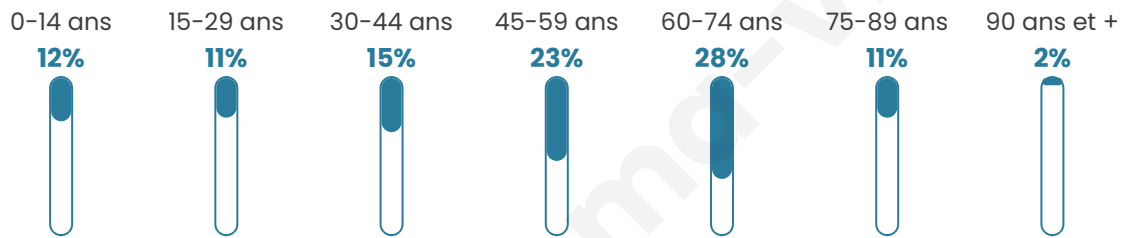
22 580 €/an

Evolution du nombre d'habitants

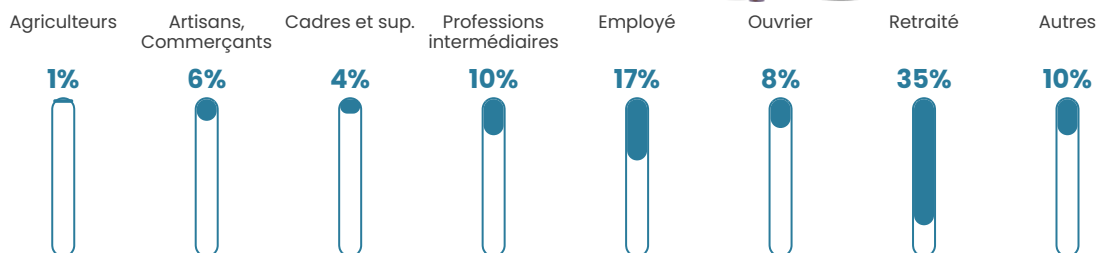


Sources : Institut national de la statistique et des études économiques (insee) selon Les dernières parutions officielles de 2024 portant sur les années 2020, 2021 et 2022.


Tranche d'âge



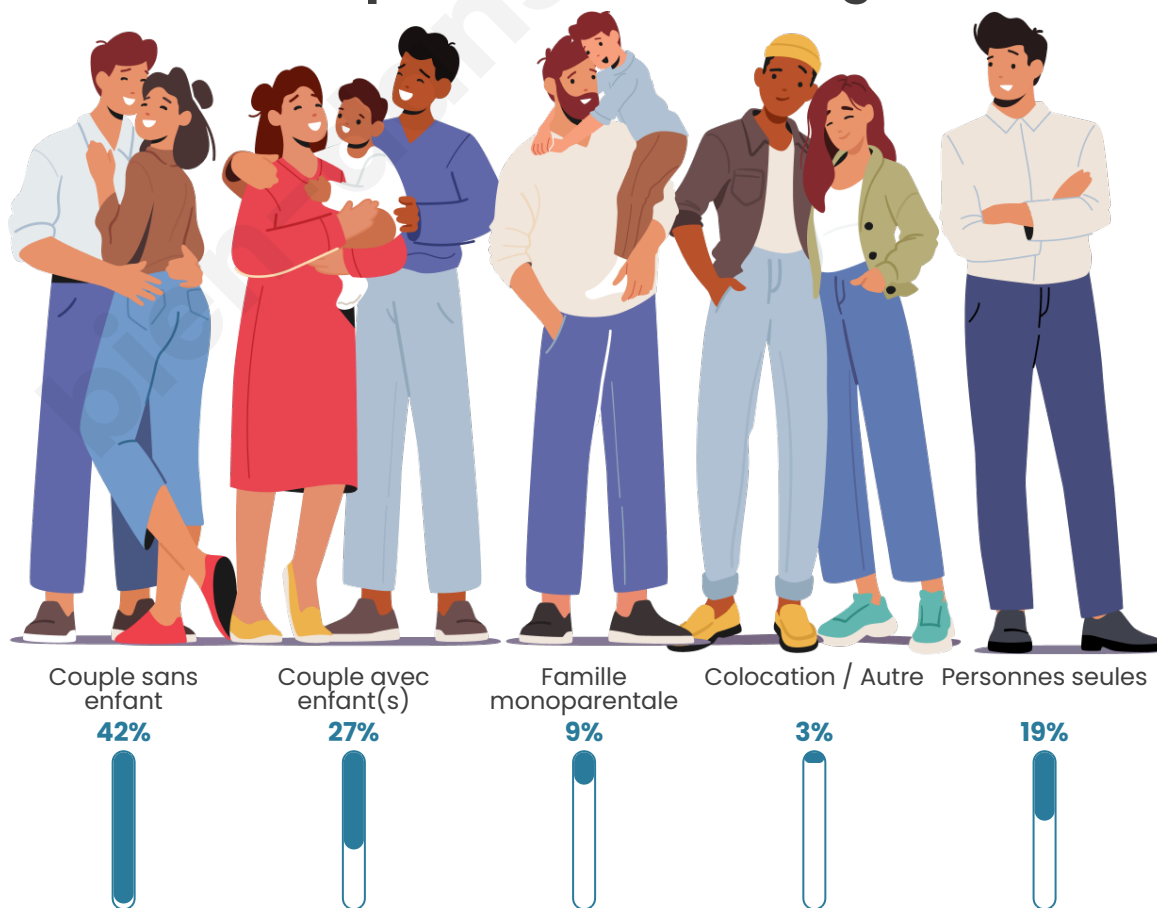
Activité professionnelle



Niveau de diplôme















Composition des ménages



Profils électoraux

Premier tour

	Marine LE PEN	24.12 %
	Jean-Luc MÉLENCHON	20.61 %
	Emmanuel MACRON	19.85 %
	Jean LASSALLE	11.60 %
	Éric ZEMMOUR	7.79 %
	Anne HIDALGO	5.19 %
	Valérie PÉCRESSE	3.66 %
	Yannick JADOT	2.44 %
	Fabien ROUSSEL	1.83 %
	Nicolas DUPONT-AIGNAN	1.83 %
	Philippe POUTOU	0.92 %
	Nathalie ARTHAUD	0.15 %



860 inscrits

Participation : 78.14%

Votes blancs : 1.64%

Votes nuls : 0.89%

Second tour

	Emmanuel MACRON	48,02 %
	Marine LE PEN	51,98 %

860 inscrits

Participation : 75%

Votes blancs : 10.08%

Votes nuls : 3.72%

Sécurité



Agressions physiques / sexuelles

0



Cambriolages

0



Vols / dégradations

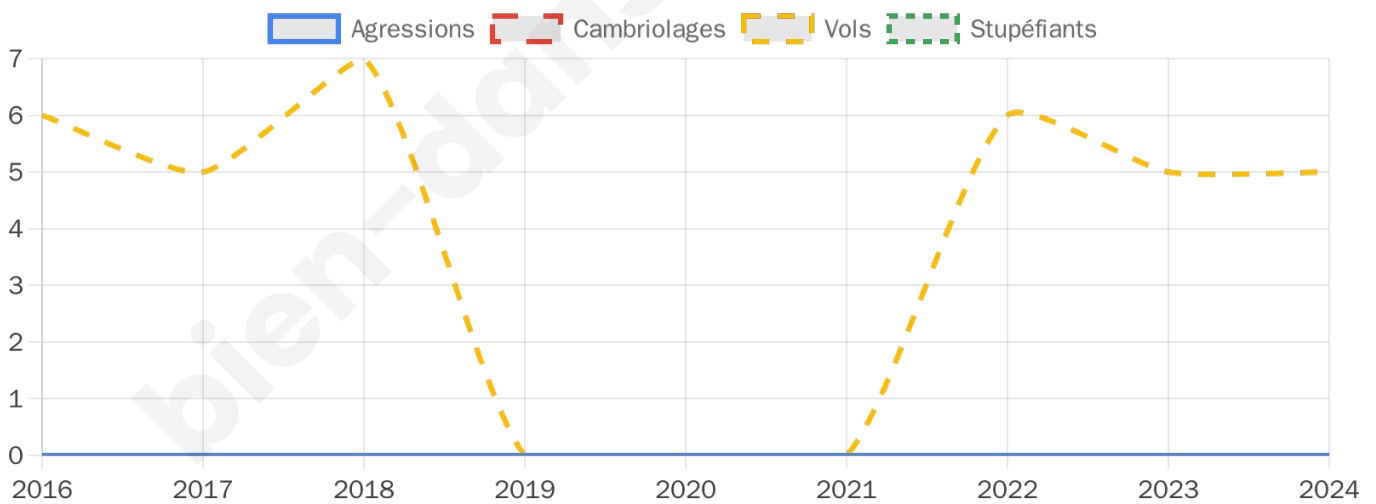
5



Stupéfiants

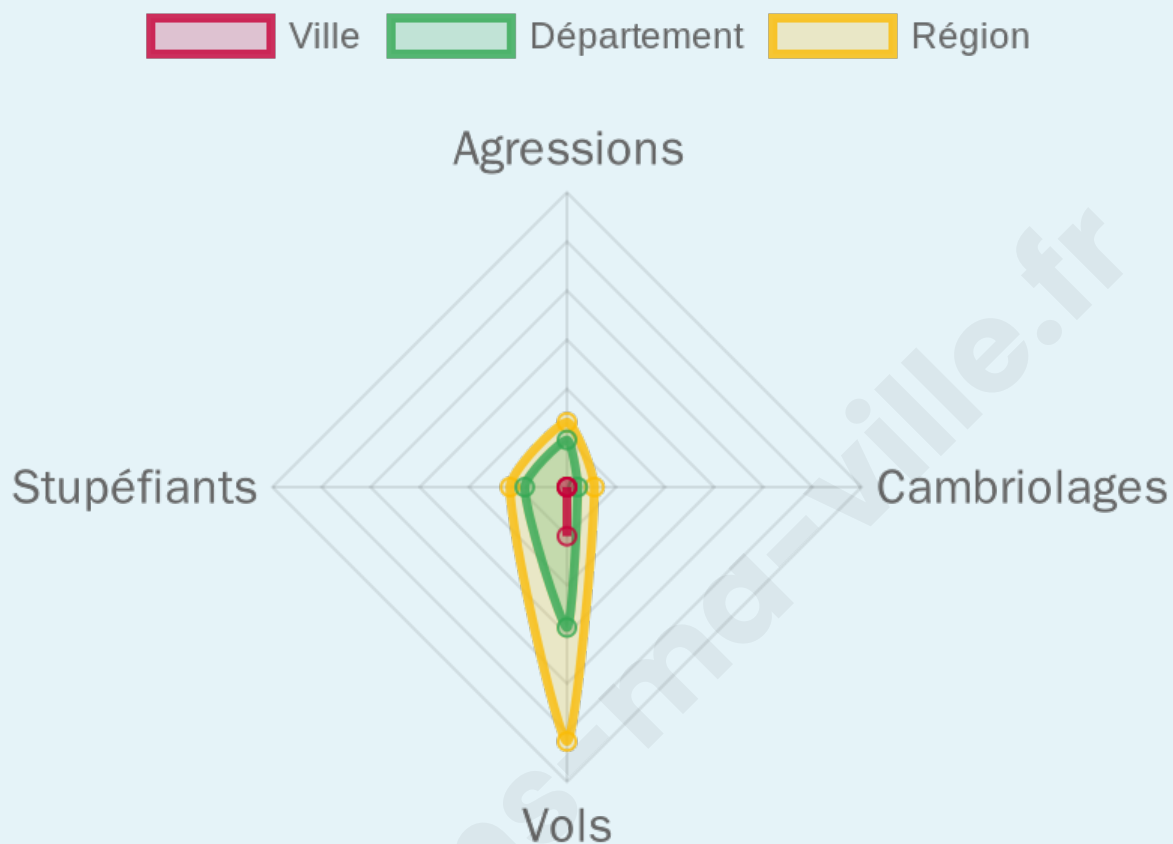
0

Evolution du nombre d'infractions



Pour comparer

(en proportion du nombre d'habitants)



Sources : Bases statistiques communale, départementale et régionale de la délinquance enregistrée par la police et la gendarmerie nationales selon les dernières parutions officielles de 2025 portant sur l'année 2024 ([data.gouv](https://data.gouv.fr)).

Agressions physiques / sexuelles : Violences sexuelles, coups et blessures volontaires intrafamiliaux, coups et blessures volontaires, autres coups, blessures volontaires et vols violents sans arme.

Cambriolages : Cambriolages de logements.

Vols : Vols avec armes, vols d'accessoires sur véhicules, vols dans les véhicules, vols de véhicules, vols sans violence contre des personnes, destructions, dégradations volontaires et escroqueries.

Stupéfiants : Trafic de stupéfiants dont (AFD) et usage de stupéfiants.

Services à la population



Commerce

Hypermarché	X Cazères 24km
Supermarché	X Saint-Lizier 2km
Superette	X Saint-Lizier 2km
Boulangerie	X Saint-Girons 2km
Boucherie	1
Restaurant	2
Garage	1
Station-service	X Saint-Girons 2km
Banque	X Saint-Girons 2km
La poste	3
Coiffeur	1
Tabac	X Saint-Girons 2km
Bars / discothèque	X Saint-Lizier 2km
Bibliothèque	X Saint-Girons 3km
Cinéma	X Cazères 24km
Vétérinaire	2



Santé

Pharmacie	X Saint-Girons 2km
Hôpital	X Saint-Girons 3km
Laboratoire d'analyses médicales	X Saint-Girons 2km
Etablissement pour handicapé	X Saint-Girons 2km
EHPA	X Saint-Lizier 1km
Médecin	X Saint-Lizier 2km
Dentiste	X Saint-Girons 2km
Chirurgien	X Mauvezin-de-Sainte-Croix 10km
Dermatologue	X Saint-Girons 3km
Anesthésiste	X Muret 54km
Gastro-entérologue	X Saint-Jean-de-Verges 37km
Gynécologue	X Foix 36km
Cancérologue	X Muret 54km
Neurologue	X Mauvezin-de-Sainte-Croix 10km
Ophtalmologue	X Saint-Girons 2km
ORL	X Foix 36km
Cardiologue	X Saint-Girons 3km
Pédiatre	X Pamiers 39km
Pneumologue	X Foix 36km
Psychologue	X Saint-Girons 2km
Radiologue	X Mauvezin-de-Sainte-Croix 10km
Rhumatologue	X Saint-Jean-de-Verges 37km
Sage-femme	X Saint-Girons 2km



Éducation

Crèche	X Saint-Girons 2km
Ecole maternelle Public	X Saint-Girons 3km
Ecole maternelle Privé	X Plaisance-du-Touch 63km
Ecole primaire Public	X Saint-Lizier 2km
Ecole primaire Privé	X Saint-Girons 2km
Collège Public	X Saint-Girons 3km
Collège Privé	X Saint-Girons 2km
Lycée Public	X Saint-Girons 3km
Lycée Privé	X Mouliis 6km

Sources : Base Sirene des entreprises et de leurs établissements selon les dernières parutions officielles de 2025 portant sur l'année 2024 ([data.gouv](#)). Liste, localisation et tarifs des professionnels de santé selon les dernières parutions officielles de 2025 portant sur l'année 2024 ([opendatasoft](#)) et FINISS Extraction du Fichier des établissements selon les dernières parutions officielles de 2025 portant sur l'année 2024 ([data.gouv](#)). Adresse et géolocalisation des établissements d'enseignement du premier et second degrés selon les dernières parutions officielles de 2025 portant sur l'année 2024 ([data.education.gouv](#))

Villes autour de Montjoie-en-Couserans

Ville	Habitants	Superficie	Pop densité	Pop active	Taux chômage	Revenu moyen	Prix immobilier
Saint-Girons (23 avis)	6 008	19 km ²	316 h/km ²	43%	7%	20 320 €/an	1 285 €/m ²
Saint-Lizier	1 391	9 km ²	155 h/km ²	31%	2.5%	24 330 €/an	2 086 €/m ²
Montesquieu-Avantès	263	16 km ²	16 h/km ²	45.2%	10.3%	16 390 €/an	1 513 €/m ²
Gajan	340	8 km ²	43 h/km ²	53.2%	4.7%	22 770 €/an	1 527 €/m ²
Eycheil	522	4 km ²	131 h/km ²	39.7%	4.2%	21 680 €/an	952 €/m ²
Lorp-Sentaraille (1 avis)	1 381	6 km ²	230 h/km ²	45.3%	4.7%	22 190 €/an	1 727 €/m ²
Encourtiech	100	4 km ²	25 h/km ²	43%	2%	NC	1 500 €/m ²
Lescure	479	25 km ²	19 h/km ²	50.9%	3.8%	21 770 €/an	804 €/m ²
Taurignan-Vieux	204	5 km ²	41 h/km ²	38.2%	3.9%	23 360 €/an	1 246 €/m ²
Lacourt	205	16 km ²	13 h/km ²	33.2%	4.4%	18 670 €/an	970 €/m ²
Montégut-en-Couserans	70	6 km ²	12 h/km ²	50%	2.9%	NC	1 397 €/m ²
Erp	142	9 km ²	16 h/km ²	45.1%	8.5%	17 600 €/an	1 098 €/m ²
Rivièrevert	208	28 km ²	7 h/km ²	36.5%	9.6%	17 500 €/an	1 467 €/m ²
Montgauch	112	9 km ²	12 h/km ²	39.3%	1.8%	20 650 €/an	1 122 €/m ²
Caumont	336	9 km ²	37 h/km ²	43.5%	3.6%	21 650 €/an	940 €/m ²

bien-dans-ma-ville.fr



Vous aimez votre ville ? Notez-la !

Et faites-nous part de vos remarques constructives



Avec

BIEN dans ma **VILLE** 